

ФОРМА

графического описания местоположения границ населённых пунктов,
территориальных зон, особо охраняемых природных территорий,
зон с особыми условиями использования территорий

ОПИСАНИЕ МЕСТОПОЛОЖЕНИЯ ГРАНИЦ¹

Территориальная зона П2 "Производственная зона,

(наименование объекта местоположение границ, которого описано (далее - объект)

зона инженерной и транспортной инфраструктур за границами населенного пункта"

Раздел 1

Сведения об объекте		
№ п/п	Характеристики объекта	Описание характеристик
1	2	3
1.	Местоположение объекта ²	Самарская область, Сергиевский район, сельское поселение Кармало-Аделяково
2.	Площадь объекта +/- величина погрешности определения площади (P +/- Дельта P) ³	2324613±534 кв.м
3.	Иные характеристики объекта ⁴	

Раздел 2

Сведения о местоположении границ объекта ⁵					
1. Система координат: МСК-63					
2. Сведения о характерных точках границ объекта					
Обозначение характерных точек границ	Координаты, м		Метод определения координат характерной точки ⁶	Средняя квадратическая погрешность положения характерной точки (Мт), м	Описание ⁷ обозначения точки (при наличии)
	Х	У			
1	2	3	4	5	6
1	463589.07	2252437.99	Картометрический метод	0.1	-
2	463576.02	2252503.56	Картометрический метод	0.1	-
3	463527.13	2252737.88	Картометрический метод	0.1	-
4	463487.83	2252936.76	Картометрический метод	0.1	-
5	463485.68	2252936.57	Картометрический метод	0.1	-
6	463484.59	2252941.76	Картометрический метод	0.1	-
7	463481.08	2252958.62	Картометрический метод	0.1	-
8	463474.50	2252988.94	Картометрический метод	0.1	-
9	463462.24	2253038.12	Картометрический метод	0.1	-
10	463456.83	2253056.46	Картометрический метод	0.1	-
11	463451.64	2253072.44	Картометрический метод	0.1	-
12	463446.81	2253084.63	Картометрический метод	0.1	-
13	463439.28	2253104.23	Картометрический метод	0.1	-
14	463424.28	2253134.18	Картометрический метод	0.1	-
15	463407.37	2253165.03	Картометрический метод	0.1	-
16	463371.15	2253227.26	Картометрический метод	0.1	-
17	463336.51	2253282.54	Картометрический метод	0.1	-
18	463297.02	2253341.54	Картометрический метод	0.1	-
19	463278.81	2253367.30	Картометрический метод	0.1	-
20	463255.87	2253395.86	Картометрический метод	0.1	-
21	463248.67	2253404.84	Картометрический метод	0.1	-
22	463244.62	2253409.88	Картометрический метод	0.1	-
23	463232.29	2253424.87	Картометрический метод	0.1	-
24	463196.57	2253464.24	Картометрический метод	0.1	-
25	463192.53	2253468.69	Картометрический метод	0.1	-
26	463180.88	2253480.01	Картометрический метод	0.1	-
27	463177.69	2253483.11	Картометрический метод	0.1	-
28	463158.44	2253501.82	Картометрический метод	0.1	-
29	462947.79	2253678.39	Картометрический метод	0.1	-
30	462808.11	2253795.47	Картометрический метод	0.1	-
31	462408.27	2254130.63	Картометрический метод	0.1	-
32	462149.20	2254347.79	Картометрический метод	0.1	-
33	462131.07	2254362.98	Картометрический метод	0.1	-
34	461792.48	2254646.09	Картометрический метод	0.1	-
35	461640.12	2254773.25	Картометрический метод	0.1	-
36	461596.65	2254808.69	Картометрический метод	0.1	-
37	461593.30	2254811.43	Картометрический метод	0.1	-
38	461555.28	2254836.99	Картометрический метод	0.1	-
39	461547.24	2254842.40	Картометрический метод	0.1	-
40	461491.70	2254876.52	Картометрический метод	0.1	-
41	461433.18	2254912.16	Картометрический метод	0.1	-
42	461415.15	2254923.14	Картометрический метод	0.1	-
43	461378.75	2254945.31	Картометрический метод	0.1	-
44	461263.41	2255015.45	Картометрический метод	0.1	-
45	461251.87	2255022.48	Картометрический метод	0.1	-
46	461201.82	2255052.99	Картометрический метод	0.1	-
47	461168.69	2255073.18	Картометрический метод	0.1	-
48	461146.42	2255086.75	Картометрический метод	0.1	-
49	461115.18	2255105.79	Картометрический метод	0.1	-
50	461093.93	2255118.72	Картометрический метод	0.1	-
51	461087.82	2255122.44	Картометрический метод	0.1	-
52	461069.95	2255133.31	Картометрический метод	0.1	-
53	461044.81	2255148.60	Картометрический метод	0.1	-
54	461048.81	2255149.72	Картометрический метод	0.1	-
55	461058.45	2255156.24	Картометрический метод	0.1	-
56	461059.21	2255157.42	Картометрический метод	0.1	-
57	461062.45	2255162.52	Картометрический метод	0.1	-
58	461063.93	2255164.86	Картометрический метод	0.1	-
59	461066.14	2255171.24	Картометрический метод	0.1	-
60	461066.02	2255177.52	Картометрический метод	0.1	-
61	461063.41	2255188.34	Картометрический метод	0.1	-
62	461056.90	2255195.39	Картометрический метод	0.1	-
63	461049.34	2255201.52	Картометрический метод	0.1	-
64	461042.30	2255204.77	Картометрический метод	0.1	-
65	461032.79	2255206.74	Картометрический метод	0.1	-
66	461023.54	2255205.85	Картометрический метод	0.1	-
67	461021.07	2255204.70	Картометрический метод	0.1	-
68	461015.21	2255202.08	Картометрический метод	0.1	-
69	461013.25	2255201.11	Картометрический метод	0.1	-
70	461004.66	2255191.98	Картометрический метод	0.1	-
71	461002.70	2255181.42	Картометрический метод	0.1	-
72	461003.86	2255173.52	Картометрический метод	0.1	-
73	460981.00	2255187.43	Картометрический метод	0.1	-
74	460989.29	2255237.74	Картометрический метод	0.1	-
75	460895.84	2255239.23	Картометрический метод	0.1	-
76	460774.16	2255313.35	Картометрический метод	0.1	-
77	460757.01	2255323.79	Картометрический метод	0.1	-
78	460674.46	2255374.08	Картометрический метод	0.1	-
79	460668.60	2255377.64	Картометрический метод	0.1	-
80	460588.39	2255426.40	Картометрический метод	0.1	-

Сведения о местоположении границ объекта ⁵					
1. Система координат: МСК-63					
2. Сведения о характерных точках границ объекта					
Обозначение характерных точек границ	Координаты, м		Метод определения координат характерной точки ⁶	Средняя квадратическая погрешность положения характерной точки (Мт), м	Описание ⁷ обозначения точки (при наличии)
	Х	У			
1	2	3	4	5	6
81	460521.14	2255467.28	Картометрический метод	0.1	-
82	460511.68	2255473.03	Картометрический метод	0.1	-
83	460510.75	2255473.60	Картометрический метод	0.1	-
84	460399.58	2255541.17	Картометрический метод	0.1	-
85	460356.86	2255567.15	Картометрический метод	0.1	-
86	460315.77	2255592.13	Картометрический метод	0.1	-
87	460126.89	2255707.27	Картометрический метод	0.1	-
88	460108.85	2255718.27	Картометрический метод	0.1	-
89	460076.51	2255737.99	Картометрический метод	0.1	-
90	460008.13	2255779.67	Картометрический метод	0.1	-
91	460001.88	2255783.48	Картометрический метод	0.1	-
92	459994.42	2255788.03	Картометрический метод	0.1	-
93	459958.73	2255809.79	Картометрический метод	0.1	-
94	459955.31	2255811.87	Картометрический метод	0.1	-
95	459944.05	2255818.73	Картометрический метод	0.1	-
96	459928.57	2255828.18	Картометрический метод	0.1	-
97	459908.68	2255840.32	Картометрический метод	0.1	-
98	459898.29	2255846.66	Картометрический метод	0.1	-
99	459739.65	2255943.49	Картометрический метод	0.1	-
100	459721.41	2255954.63	Картометрический метод	0.1	-
101	459638.15	2256005.44	Картометрический метод	0.1	-
102	459539.96	2256065.37	Картометрический метод	0.1	-
103	459420.22	2256138.23	Картометрический метод	0.1	-
104	459418.76	2256136.44	Картометрический метод	0.1	-
105	459416.20	2256133.31	Картометрический метод	0.1	-
106	459410.65	2256126.50	Картометрический метод	0.1	-
107	459408.10	2256123.37	Картометрический метод	0.1	-
108	459404.04	2256118.39	Картометрический метод	0.1	-
109	459393.98	2256106.04	Картометрический метод	0.1	-
110	459379.85	2256089.01	Картометрический метод	0.1	-
111	459404.78	2256073.84	Картометрический метод	0.1	-
112	459516.88	2256005.44	Картометрический метод	0.1	-
113	459698.73	2255894.49	Картометрический метод	0.1	-
114	459716.98	2255883.36	Картометрический метод	0.1	-
115	459880.99	2255783.30	Картометрический метод	0.1	-
116	459896.22	2255774.00	Картометрический метод	0.1	-
117	459894.50	2255774.62	Картометрический метод	0.1	-
118	459892.55	2255775.18	Картометрический метод	0.1	-
119	459890.58	2255775.61	Картометрический метод	0.1	-
120	459888.57	2255775.94	Картометрический метод	0.1	-
121	459886.57	2255776.13	Картометрический метод	0.1	-
122	459884.53	2255776.19	Картометрический метод	0.1	-
123	459882.51	2255776.13	Картометрический метод	0.1	-
124	459880.49	2255775.94	Картометрический метод	0.1	-
125	459878.48	2255775.61	Картометрический метод	0.1	-
126	459876.51	2255775.18	Картометрический метод	0.1	-
127	459874.57	2255774.62	Картометрический метод	0.1	-
128	459872.67	2255773.93	Картометрический метод	0.1	-
129	459870.79	2255773.14	Картометрический метод	0.1	-
130	459868.98	2255772.23	Картометрический метод	0.1	-
131	459867.24	2255771.20	Картометрический метод	0.1	-
132	459865.55	2255770.07	Картометрический метод	0.1	-
133	459863.94	2255768.83	Картометрический метод	0.1	-
134	459862.41	2255767.50	Картометрический метод	0.1	-
135	459860.97	2255766.07	Картометрический метод	0.1	-
136	459859.61	2255764.56	Картометрический метод	0.1	-
137	459858.36	2255762.98	Картометрический метод	0.1	-
138	459857.21	2255761.32	Картометрический метод	0.1	-
139	459856.15	2255759.58	Картометрический метод	0.1	-
140	459855.21	2255757.77	Картометрический метод	0.1	-
141	459854.40	2255755.92	Картометрический метод	0.1	-
142	459853.68	2255754.04	Картометрический метод	0.1	-
143	459853.09	2255752.08	Картометрический метод	0.1	-
144	459852.62	2255750.10	Картометрический метод	0.1	-
145	459852.27	2255748.11	Картометрический метод	0.1	-
146	459852.05	2255746.08	Картометрический метод	0.1	-
147	459851.96	2255744.06	Картометрический метод	0.1	-
148	459851.99	2255742.04	Картометрический метод	0.1	-
149	459852.15	2255740.01	Картометрический метод	0.1	-
150	459852.44	2255738.01	Картометрический метод	0.1	-
151	459852.85	2255736.00	Картометрический метод	0.1	-
152	459853.38	2255734.04	Картометрический метод	0.1	-
153	459854.02	2255732.13	Картометрический метод	0.1	-
154	459854.78	2255730.23	Картометрический метод	0.1	-
155	459855.68	2255728.44	Картометрический метод	0.1	-
156	459856.66	2255726.65	Картометрический метод	0.1	-
157	459857.76	2255724.96	Картометрический метод	0.1	-
158	459858.97	2255723.34	Картометрический метод	0.1	-
159	459860.29	2255721.77	Картометрический метод	0.1	-
160	459861.69	2255720.30	Картометрический метод	0.1	-

Сведения о местоположении границ объекта ⁵					
1. Система координат: МСК-63					
2. Сведения о характерных точках границ объекта					
Обозначение характерных точек границ	Координаты, м		Метод определения координат характерной точки ⁶	Средняя квадратическая погрешность положения характерной точки (Мт), м	Описание ⁷ обозначения точки (при наличии)
	Х	У			
1	2	3	4	5	6
161	459863.18	2255718.92	Картометрический метод	0.1	-
162	459864.75	2255717.65	Картометрический метод	0.1	-
163	459866.38	2255716.46	Картометрический метод	0.1	-
164	459868.10	2255715.38	Картометрический метод	0.1	-
165	459869.88	2255714.43	Картометрический метод	0.1	-
166	459871.73	2255713.54	Картометрический метод	0.1	-
167	459873.61	2255712.82	Картометрический метод	0.1	-
168	459875.55	2255712.19	Картометрический метод	0.1	-
169	459877.49	2255711.70	Картометрический метод	0.1	-
170	459879.48	2255711.32	Картометрический метод	0.1	-
171	459881.50	2255711.06	Картометрический метод	0.1	-
172	459883.52	2255710.92	Картометрический метод	0.1	-
173	459885.55	2255710.93	Картометрический метод	0.1	-
174	459887.56	2255711.06	Картометрический метод	0.1	-
175	459889.57	2255711.32	Картометрический метод	0.1	-
176	459891.58	2255711.70	Картометрический метод	0.1	-
177	459893.53	2255712.19	Картометрический метод	0.1	-
178	459895.46	2255712.82	Картометрический метод	0.1	-
179	459897.34	2255713.55	Картометрический метод	0.1	-
180	459899.19	2255714.42	Картометрический метод	0.1	-
181	459900.96	2255715.38	Картометрический метод	0.1	-
182	459902.69	2255716.45	Картометрический метод	0.1	-
183	459904.32	2255717.64	Картометрический метод	0.1	-
184	459905.89	2255718.92	Картометрический метод	0.1	-
185	459907.39	2255720.29	Картометрический метод	0.1	-
186	459908.77	2255721.77	Картометрический метод	0.1	-
187	459910.09	2255723.34	Картометрический метод	0.1	-
188	459911.30	2255724.96	Картометрический метод	0.1	-
189	459912.39	2255726.65	Картометрический метод	0.1	-
190	459913.38	2255728.44	Картометрический метод	0.1	-
191	459914.27	2255730.24	Картометрический метод	0.1	-
192	459915.03	2255732.14	Картометрический метод	0.1	-
193	459915.68	2255734.05	Картометрический метод	0.1	-
194	459916.21	2255736.00	Картометрический метод	0.1	-
195	459916.63	2255738.00	Картометрический метод	0.1	-
196	459916.91	2255740.00	Картометрический метод	0.1	-
197	459917.07	2255742.04	Картометрический метод	0.1	-
198	459917.10	2255744.16	Картометрический метод	0.1	-
199	459917.00	2255746.09	Картометрический метод	0.1	-
200	459916.78	2255748.11	Картометрический метод	0.1	-
201	459916.43	2255750.10	Картометрический метод	0.1	-
202	459915.96	2255752.08	Картометрический метод	0.1	-
203	459915.37	2255754.02	Картометрический метод	0.1	-
204	459914.66	2255755.92	Картометрический метод	0.1	-
205	459913.85	2255757.77	Картометрический метод	0.1	-
206	459912.90	2255759.58	Картометрический метод	0.1	-
207	459911.86	2255761.32	Картометрический метод	0.1	-
208	459910.69	2255762.99	Картометрический метод	0.1	-
209	459909.44	2255764.56	Картометрический метод	0.1	-
210	459908.10	2255766.07	Картометрический метод	0.1	-
211	459906.65	2255767.50	Картометрический метод	0.1	-
212	459906.15	2255767.94	Картометрический метод	0.1	-
213	459913.19	2255763.64	Картометрический метод	0.1	-
214	459919.55	2255759.77	Картометрический метод	0.1	-
215	459926.53	2255755.51	Картометрический метод	0.1	-
216	459929.97	2255753.42	Картометрический метод	0.1	-
217	459939.93	2255747.35	Картометрический метод	0.1	-
218	460076.90	2255663.86	Картометрический метод	0.1	-
219	460081.96	2255660.78	Картометрический метод	0.1	-
220	460098.62	2255650.62	Картометрический метод	0.1	-
221	460075.16	2255583.85	Картометрический метод	0.1	-
222	460105.66	2255583.36	Картометрический метод	0.1	-
223	460141.84	2255566.73	Картометрический метод	0.1	-
224	460164.99	2255610.17	Картометрический метод	0.1	-
225	460209.55	2255583.01	Картометрический метод	0.1	-
226	460324.18	2255513.38	Картометрический метод	0.1	-
227	460366.92	2255487.43	Картометрический метод	0.1	-
228	460403.54	2255465.18	Картометрический метод	0.1	-
229	460377.56	2255422.46	Картометрический метод	0.1	-
230	460445.92	2255380.89	Картометрический метод	0.1	-
231	460471.90	2255423.61	Картометрический метод	0.1	-
232	460504.49	2255403.75	Картометрический метод	0.1	-
233	460513.95	2255397.98	Картометрический метод	0.1	-
234	460580.05	2255357.70	Картометрический метод	0.1	-
235	460630.46	2255327.07	Картометрический метод	0.1	-
236	460647.66	2255316.62	Картометрический метод	0.1	-
237	460787.36	2255231.76	Картометрический метод	0.1	-
238	460826.15	2255208.10	Картометрический метод	0.1	-
239	460847.92	2255194.83	Картометрический метод	0.1	-
240	460987.33	2255109.80	Картометрический метод	0.1	-

Сведения о местоположении границ объекта ⁵					
1. Система координат: МСК-63					
2. Сведения о характерных точках границ объекта					
Обозначение характерных точек границ	Координаты, м		Метод определения координат характерной точки ⁶	Средняя квадратическая погрешность положения характерной точки (Мт), м	Описание ⁷ обозначения точки (при наличии)
	Х	У			
1	2	3	4	5	6
241	461005.69	2255098.62	Картометрический метод	0.1	-
242	461036.31	2255079.95	Картометрический метод	0.1	-
243	461058.44	2255066.47	Картометрический метод	0.1	-
244	461060.32	2255065.32	Картометрический метод	0.1	-
245	461118.93	2255029.60	Картометрический метод	0.1	-
246	461165.43	2255001.26	Картометрический метод	0.1	-
247	461202.60	2254978.61	Картометрический метод	0.1	-
248	461212.33	2254972.70	Картометрический метод	0.1	-
249	461316.25	2254909.60	Картометрический метод	0.1	-
250	461387.96	2254865.87	Картометрический метод	0.1	-
251	461419.35	2254846.84	Картометрический метод	0.1	-
252	461435.54	2254837.02	Картометрический метод	0.1	-
253	461513.24	2254789.35	Картометрический метод	0.1	-
254	461523.38	2254782.51	Картометрический метод	0.1	-
255	461556.20	2254760.36	Картометрический метод	0.1	-
256	461564.42	2254753.57	Картометрический метод	0.1	-
257	461651.54	2254681.64	Картометрический метод	0.1	-
258	461784.16	2254571.08	Картометрический метод	0.1	-
259	462090.50	2254314.78	Картометрический метод	0.1	-
260	462438.96	2254023.42	Картометрический метод	0.1	-
261	462594.96	2253892.63	Картометрический метод	0.1	-
262	463102.37	2253467.00	Картометрический метод	0.1	-
263	463146.96	2253424.78	Картометрический метод	0.1	-
264	463161.76	2253408.90	Картометрический метод	0.1	-
265	463200.95	2253363.76	Картометрический метод	0.1	-
266	463228.77	2253328.80	Картометрический метод	0.1	-
267	463258.81	2253286.18	Картометрический метод	0.1	-
268	463295.17	2253229.85	Картометрический метод	0.1	-
269	463347.56	2253142.80	Картометрический метод	0.1	-
270	463366.61	2253108.06	Картометрический метод	0.1	-
271	463382.06	2253077.77	Картометрический метод	0.1	-
272	463390.31	2253055.55	Картометрический метод	0.1	-
273	463399.94	2253027.17	Картометрический метод	0.1	-
274	463410.21	2252987.59	Картометрический метод	0.1	-
275	463418.37	2252950.72	Картометрический метод	0.1	-
276	463456.25	2252756.36	Картометрический метод	0.1	-
277	463508.18	2252519.40	Картометрический метод	0.1	-
278	463513.86	2252491.55	Картометрический метод	0.1	-
279	463523.23	2252483.98	Картометрический метод	0.1	-
280	463537.72	2252465.96	Картометрический метод	0.1	-
281	463554.05	2252452.15	Картометрический метод	0.1	-
282	463537.64	2252534.12	Картометрический метод	0.1	-
283	463554.05	2252452.16	Картометрический метод	0.1	-
284	463559.97	2252447.14	Картометрический метод	0.1	-
285	463572.56	2252445.68	Картометрический метод	0.1	-
286	463573.57	2252445.55	Картометрический метод	0.1	-
287	463577.03	2252443.86	Картометрический метод	0.1	-
1	463589.07	2252437.99	Картометрический метод	0.1	-
288	463346.16	2253249.20	Картометрический метод	0.1	-
289	463344.86	2253251.22	Картометрический метод	0.1	-
290	463345.32	2253251.52	Картометрический метод	0.1	-
291	463346.83	2253252.51	Картометрический метод	0.1	-
292	463348.17	2253250.51	Картометрический метод	0.1	-
293	463346.52	2253249.43	Картометрический метод	0.1	-
288	463346.16	2253249.20	Картометрический метод	0.1	-
294	461198.69	2254992.50	Картометрический метод	0.1	-
295	461197.43	2254993.77	Картометрический метод	0.1	-
296	461198.69	2254995.03	Картометрический метод	0.1	-
297	461199.95	2254993.77	Картометрический метод	0.1	-
294	461198.69	2254992.50	Картометрический метод	0.1	-
298	463264.98	2253373.84	Картометрический метод	0.1	-
299	463263.62	2253375.90	Картометрический метод	0.1	-
300	463265.72	2253377.21	Картометрический метод	0.1	-
301	463267.07	2253375.19	Картометрический метод	0.1	-
298	463264.98	2253373.84	Картометрический метод	0.1	-
302	463423.63	2253128.66	Картометрический метод	0.1	-
303	463422.35	2253130.72	Картометрический метод	0.1	-
304	463424.38	2253132.02	Картометрический метод	0.1	-
305	463425.66	2253130.00	Картометрический метод	0.1	-
302	463423.63	2253128.66	Картометрический метод	0.1	-
306	463453.94	2252932.88	Картометрический метод	0.1	-
307	463457.91	2252933.46	Картометрический метод	0.1	-
308	463459.37	2252933.67	Картометрический метод	0.1	-
309	463457.92	2252933.46	Картометрический метод	0.1	-
306	463453.94	2252932.88	Картометрический метод	0.1	-

Сведения о местоположении границ объекта ⁵					
1. Система координат: МСК-63					
2. Сведения о характерных точках границ объекта					
Обозначение характерных точек границ	Координаты, м		Метод определения координат характерной точки ⁶	Средняя квадратическая погрешность положения характерной точки (Мт), м	Описание ⁷ обозначения точки (при наличии)
	Х	У			
1	2	3	4	5	6
310	463475.36	2252829.23	Картометрический метод	0.1	-
311	463460.16	2252901.22	Картометрический метод	0.1	-
312	463453.94	2252932.88	Картометрический метод	0.1	-
313	463460.16	2252901.23	Картометрический метод	0.1	-
310	463475.36	2252829.23	Картометрический метод	0.1	-
314	463493.59	2252743.32	Картометрический метод	0.1	-
315	463488.05	2252769.43	Картометрический метод	0.1	-
316	463475.36	2252829.23	Картометрический метод	0.1	-
317	463488.05	2252769.44	Картометрический метод	0.1	-
314	463493.59	2252743.32	Картометрический метод	0.1	-
318	472028.11	2258484.61	Картометрический метод	0.1	-
319	472045.09	2258495.95	Картометрический метод	0.1	-
320	472061.08	2258497.45	Картометрический метод	0.1	-
321	472070.30	2258516.93	Картометрический метод	0.1	-
322	472048.38	2258526.92	Картометрический метод	0.1	-
323	472048.03	2258527.12	Картометрический метод	0.1	-
324	472088.48	2258616.73	Картометрический метод	0.1	-
325	472217.20	2258899.34	Картометрический метод	0.1	-
326	472225.29	2258903.69	Картометрический метод	0.1	-
327	472233.47	2258911.80	Картометрический метод	0.1	-
328	472236.37	2258918.77	Картометрический метод	0.1	-
329	472254.18	2258969.29	Картометрический метод	0.1	-
330	472256.86	2258983.13	Картометрический метод	0.1	-
331	472257.76	2258988.70	Картометрический метод	0.1	-
332	472372.06	2259241.66	Картометрический метод	0.1	-
333	472607.01	2259757.43	Картометрический метод	0.1	-
334	472752.57	2260078.90	Картометрический метод	0.1	-
335	472778.30	2260137.07	Картометрический метод	0.1	-
336	472793.22	2260148.07	Картометрический метод	0.1	-
337	472804.03	2260171.84	Картометрический метод	0.1	-
338	472801.46	2260189.44	Картометрический метод	0.1	-
339	472920.91	2260459.54	Картометрический метод	0.1	-
340	472908.05	2260465.48	Картометрический метод	0.1	-
341	472898.97	2260469.60	Картометрический метод	0.1	-
342	472898.90	2260469.44	Картометрический метод	0.1	-
343	472898.89	2260469.44	Картометрический метод	0.1	-
344	472893.66	2260471.79	Картометрический метод	0.1	-
345	472854.77	2260390.21	Картометрический метод	0.1	-
346	472827.01	2260320.40	Картометрический метод	0.1	-
347	472803.35	2260267.77	Картометрический метод	0.1	-
348	472771.72	2260203.07	Картометрический метод	0.1	-
349	472762.42	2260179.93	Картометрический метод	0.1	-
350	472757.88	2260181.76	Картометрический метод	0.1	-
351	472748.84	2260161.74	Картометрический метод	0.1	-
352	472741.80	2260136.37	Картометрический метод	0.1	-
353	472741.71	2260133.55	Картометрический метод	0.1	-
354	472722.51	2260092.51	Картометрический метод	0.1	-
355	472576.96	2259771.06	Картометрический метод	0.1	-
356	472341.98	2259255.24	Картометрический метод	0.1	-
357	472210.77	2258964.85	Картометрический метод	0.1	-
358	472058.44	2258630.37	Картометрический метод	0.1	-
359	472028.83	2258565.05	Картометрический метод	0.1	-
360	472028.81	2258565.06	Картометрический метод	0.1	-
361	471989.71	2258583.34	Картометрический метод	0.1	-
362	471986.10	2258585.09	Картометрический метод	0.1	-
363	471983.40	2258586.40	Картометрический метод	0.1	-
364	471979.80	2258588.15	Картометрический метод	0.1	-
365	471974.69	2258590.63	Картометрический метод	0.1	-
366	471971.09	2258592.38	Картометрический метод	0.1	-
367	471850.86	2258650.74	Картометрический метод	0.1	-
368	471761.29	2258694.23	Картометрический метод	0.1	-
369	471757.69	2258695.97	Картометрический метод	0.1	-
370	471756.98	2258696.32	Картометрический метод	0.1	-
371	471753.38	2258698.06	Картометрический метод	0.1	-
372	471750.33	2258699.55	Картометрический метод	0.1	-
373	471602.41	2258771.35	Картометрический метод	0.1	-
374	471602.36	2258771.37	Картометрический метод	0.1	-
375	471623.05	2258779.83	Картометрический метод	0.1	-
376	471636.31	2258803.65	Картометрический метод	0.1	-
377	471630.45	2258829.18	Картометрический метод	0.1	-
378	471579.39	2258848.32	Картометрический метод	0.1	-
379	471552.58	2258843.13	Картометрический метод	0.1	-
380	471533.16	2258814.64	Картометрический метод	0.1	-
381	471532.51	2258806.38	Картометрический метод	0.1	-
382	471532.02	2258800.33	Картометрический метод	0.1	-
383	471532.02	2258800.32	Картометрический метод	0.1	-
384	471532.02	2258800.30	Картометрический метод	0.1	-

Сведения о местоположении границ объекта ⁵					
1. Система координат: МСК-63					
2. Сведения о характерных точках границ объекта					
Обозначение характерных точек границ	Координаты, м		Метод определения координат характерной точки ⁶	Средняя квадратическая погрешность положения характерной точки (Мт), м	Описание ⁷ обозначения точки (при наличии)
	Х	У			
1	2	3	4	5	6
385	471531.99	2258800.30	Картометрический метод	0.1	-
386	471525.60	2258801.54	Картометрический метод	0.1	-
387	471523.02	2258802.04	Картометрический метод	0.1	-
388	471513.10	2258804.30	Картометрический метод	0.1	-
389	471502.22	2258806.78	Картометрический метод	0.1	-
390	471489.42	2258811.83	Картометрический метод	0.1	-
391	471443.62	2258832.49	Картометрический метод	0.1	-
392	471342.32	2258882.21	Картометрический метод	0.1	-
393	471200.97	2258949.38	Картометрический метод	0.1	-
394	471101.17	2258997.01	Картометрический метод	0.1	-
395	471026.27	2259032.51	Картометрический метод	0.1	-
396	470980.92	2259054.59	Картометрический метод	0.1	-
397	470948.27	2259070.35	Картометрический метод	0.1	-
398	470923.07	2259085.75	Картометрический метод	0.1	-
399	470904.92	2259094.43	Картометрический метод	0.1	-
400	470899.13	2259094.23	Картометрический метод	0.1	-
401	470898.79	2259094.29	Картометрический метод	0.1	-
402	470894.39	2259095.05	Картометрический метод	0.1	-
403	470886.59	2259096.96	Картометрический метод	0.1	-
404	470878.76	2259089.91	Картометрический метод	0.1	-
405	470871.75	2259093.72	Картометрический метод	0.1	-
406	470890.30	2259110.52	Картометрический метод	0.1	-
407	470893.78	2259113.21	Картометрический метод	0.1	-
408	470882.83	2259118.38	Картометрический метод	0.1	-
409	470904.20	2259163.59	Картометрический метод	0.1	-
410	470831.87	2259197.78	Картометрический метод	0.1	-
411	470810.51	2259152.57	Картометрический метод	0.1	-
412	470803.87	2259155.71	Картометрический метод	0.1	-
413	470758.48	2259177.16	Картометрический метод	0.1	-
414	470750.72	2259180.83	Картометрический метод	0.1	-
415	470750.69	2259180.84	Картометрический метод	0.1	-
416	470754.11	2259189.15	Картометрический метод	0.1	-
417	470754.20	2259217.59	Картометрический метод	0.1	-
418	470717.85	2259226.87	Картометрический метод	0.1	-
419	470685.53	2259218.66	Картометрический метод	0.1	-
420	470684.65	2259216.81	Картометрический метод	0.1	-
421	470681.92	2259211.08	Картометрический метод	0.1	-
422	470681.91	2259211.05	Картометрический метод	0.1	-
423	470681.88	2259211.07	Картометрический метод	0.1	-
424	470678.63	2259214.51	Картометрический метод	0.1	-
425	470677.69	2259214.94	Картометрический метод	0.1	-
426	470639.61	2259232.19	Картометрический метод	0.1	-
427	470615.88	2259234.35	Картометрический метод	0.1	-
428	470615.85	2259234.35	Картометрический метод	0.1	-
429	470615.95	2259238.49	Картометрический метод	0.1	-
430	470620.57	2259426.08	Картометрический метод	0.1	-
431	470621.02	2259445.93	Картометрический метод	0.1	-
432	470622.08	2259455.15	Картометрический метод	0.1	-
433	470622.50	2259456.53	Картометрический метод	0.1	-
434	470624.45	2259462.83	Картометрический метод	0.1	-
435	470625.88	2259464.64	Картометрический метод	0.1	-
436	470627.46	2259466.62	Картометрический метод	0.1	-
437	470631.40	2259469.56	Картометрический метод	0.1	-
438	470632.95	2259470.71	Картометрический метод	0.1	-
439	470636.89	2259473.27	Картометрический метод	0.1	-
440	470643.32	2259474.29	Картометрический метод	0.1	-
441	470695.22	2259472.76	Картометрический метод	0.1	-
442	470719.70	2259471.43	Картометрический метод	0.1	-
443	470712.30	2259394.68	Картометрический метод	0.1	-
444	470710.51	2259376.14	Картометрический метод	0.1	-
445	470708.16	2259351.80	Картометрический метод	0.1	-
446	470707.56	2259345.61	Картометрический метод	0.1	-
447	470707.57	2259345.60	Картометрический метод	0.1	-
448	470706.71	2259336.72	Картометрический метод	0.1	-
449	470812.47	2259251.90	Картометрический метод	0.1	-
450	470853.72	2259246.83	Картометрический метод	0.1	-
451	470966.06	2259231.99	Картометрический метод	0.1	-
452	471011.27	2259218.17	Картометрический метод	0.1	-
453	471004.51	2259207.41	Картометрический метод	0.1	-
454	471010.89	2259205.36	Картометрический метод	0.1	-
455	471048.27	2259193.29	Картометрический метод	0.1	-
456	471053.62	2259206.50	Картометрический метод	0.1	-
457	471092.24	2259198.39	Картометрический метод	0.1	-
458	471144.07	2259185.52	Картометрический метод	0.1	-
459	471171.59	2259175.93	Картометрический метод	0.1	-
460	471208.03	2259188.11	Картометрический метод	0.1	-
461	471264.93	2259213.23	Картометрический метод	0.1	-
462	471268.01	2259215.55	Картометрический метод	0.1	-
463	471269.11	2259218.74	Картометрический метод	0.1	-
464	471269.55	2259222.92	Картометрический метод	0.1	-

Сведения о местоположении границ объекта ⁵					
1. Система координат: МСК-63					
2. Сведения о характерных точках границ объекта					
Обозначение характерных точек границ	Координаты, м		Метод определения координат характерной точки ⁶	Средняя квадратическая погрешность положения характерной точки (Мт), м	Описание ⁷ обозначения точки (при наличии)
	Х	У			
1	2	3	4	5	6
465	471268.68	2259235.09	Картометрический метод	0.1	-
466	471268.54	2259243.59	Картометрический метод	0.1	-
467	471268.56	2259261.73	Картометрический метод	0.1	-
468	471268.10	2259269.16	Картометрический метод	0.1	-
469	471268.93	2259295.35	Картометрический метод	0.1	-
470	471270.89	2259308.17	Картометрический метод	0.1	-
471	471271.65	2259311.98	Картометрический метод	0.1	-
472	471273.75	2259318.92	Картометрический метод	0.1	-
473	471102.10	2259397.38	Картометрический метод	0.1	-
474	471122.20	2259431.22	Картометрический метод	0.1	-
475	471110.56	2259437.62	Картометрический метод	0.1	-
476	471111.05	2259438.15	Картометрический метод	0.1	-
477	471113.71	2259443.57	Картометрический метод	0.1	-
478	471134.46	2259486.58	Картометрический метод	0.1	-
479	471090.31	2259526.96	Картометрический метод	0.1	-
480	471001.00	2259613.35	Картометрический метод	0.1	-
481	470987.26	2259627.71	Картометрический метод	0.1	-
482	470954.71	2259597.55	Картометрический метод	0.1	-
483	470944.52	2259586.30	Картометрический метод	0.1	-
484	470874.98	2259527.55	Картометрический метод	0.1	-
485	470848.94	2259502.96	Картометрический метод	0.1	-
486	470845.09	2259481.43	Картометрический метод	0.1	-
487	470842.04	2259481.81	Картометрический метод	0.1	-
488	470807.53	2259484.84	Картометрический метод	0.1	-
489	470807.53	2259484.87	Картометрический метод	0.1	-
490	470807.38	2259489.28	Картометрический метод	0.1	-
491	470815.26	2259485.08	Картометрический метод	0.1	-
492	470825.82	2259505.22	Картометрический метод	0.1	-
493	470833.54	2259501.20	Картометрический метод	0.1	-
494	470845.38	2259523.73	Картометрический метод	0.1	-
495	470856.51	2259544.98	Картометрический метод	0.1	-
496	470855.95	2259545.00	Картометрический метод	0.1	-
497	470855.95	2259546.95	Картометрический метод	0.1	-
498	470857.61	2259546.96	Картометрический метод	0.1	-
499	470859.77	2259550.61	Картометрический метод	0.1	-
500	470844.26	2259567.14	Картометрический метод	0.1	-
501	470848.19	2259574.61	Картометрический метод	0.1	-
502	470833.97	2259582.00	Картометрический метод	0.1	-
503	470842.23	2259597.86	Картометрический метод	0.1	-
504	470844.05	2259601.35	Картометрический метод	0.1	-
505	470820.95	2259613.39	Картометрический метод	0.1	-
506	470819.66	2259611.55	Картометрический метод	0.1	-
507	470818.84	2259611.98	Картометрический метод	0.1	-
508	470817.85	2259611.45	Картометрический метод	0.1	-
509	470816.21	2259607.21	Картометрический метод	0.1	-
510	470816.36	2259606.09	Картометрический метод	0.1	-
511	470816.85	2259605.57	Картометрический метод	0.1	-
512	470816.02	2259603.96	Картометрический метод	0.1	-
513	470814.13	2259606.63	Картометрический метод	0.1	-
514	470813.08	2259607.11	Картометрический метод	0.1	-
515	470812.26	2259606.56	Картометрический метод	0.1	-
516	470812.20	2259605.59	Картометрический метод	0.1	-
517	470814.32	2259601.26	Картометрический метод	0.1	-
518	470813.03	2259598.26	Картометрический метод	0.1	-
519	470815.99	2259596.60	Картометрический метод	0.1	-
520	470788.84	2259544.38	Картометрический метод	0.1	-
521	470798.28	2259539.45	Картометрический метод	0.1	-
522	470783.45	2259511.12	Картометрический метод	0.1	-
523	470785.98	2259509.80	Картометрический метод	0.1	-
524	470783.44	2259507.55	Картометрический метод	0.1	-
525	470784.55	2259486.87	Картометрический метод	0.1	-
526	470784.55	2259486.86	Картометрический метод	0.1	-
527	470769.63	2259488.17	Картометрический метод	0.1	-
528	470721.56	2259490.72	Картометрический метод	0.1	-
529	470718.12	2259490.50	Картометрический метод	0.1	-
530	470699.45	2259491.51	Картометрический метод	0.1	-
531	470696.02	2259491.69	Картометрический метод	0.1	-
532	470642.11	2259493.34	Картометрический метод	0.1	-
533	470629.83	2259491.39	Картометрический метод	0.1	-
534	470622.08	2259486.27	Картометрический метод	0.1	-
535	470620.17	2259484.87	Картометрический метод	0.1	-
536	470614.18	2259480.44	Картометрический метод	0.1	-
537	470613.30	2259479.33	Картометрический метод	0.1	-
538	470609.35	2259474.38	Картометрический метод	0.1	-
539	470607.33	2259471.84	Картометрический метод	0.1	-
540	470603.35	2259459.05	Картометрический метод	0.1	-
541	470602.09	2259447.17	Картометрический метод	0.1	-
542	470601.54	2259426.60	Картометрический метод	0.1	-
543	470596.91	2259238.91	Картометрический метод	0.1	-
544	470596.84	2259235.88	Картометрический метод	0.1	-

Сведения о местоположении границ объекта ⁵					
1. Система координат: МСК-63					
2. Сведения о характерных точках границ объекта					
Обозначение характерных точек границ	Координаты, м		Метод определения координат характерной точки ⁶	Средняя квадратическая погрешность положения характерной точки (Мт), м	Описание ⁷ обозначения точки (при наличии)
	Х	У			
1	2	3	4	5	6
545	470596.81	2259235.88	Картометрический метод	0.1	-
546	470588.93	2259236.31	Картометрический метод	0.1	-
547	470564.64	2259241.74	Картометрический метод	0.1	-
548	470552.25	2259244.97	Картометрический метод	0.1	-
549	470540.81	2259247.95	Картометрический метод	0.1	-
550	470508.86	2259256.27	Картометрический метод	0.1	-
551	470509.75	2259255.25	Картометрический метод	0.1	-
552	470501.69	2259255.41	Картометрический метод	0.1	-
553	470501.77	2259258.12	Картометрический метод	0.1	-
554	470492.41	2259260.56	Картометрический метод	0.1	-
555	470491.29	2259260.85	Картометрический метод	0.1	-
556	470460.90	2259268.82	Картометрический метод	0.1	-
557	470473.59	2259317.18	Картометрический метод	0.1	-
558	470396.21	2259337.48	Картометрический метод	0.1	-
559	470383.52	2259289.12	Картометрический метод	0.1	-
560	470250.80	2259323.93	Картометрический метод	0.1	-
561	470249.78	2259322.40	Картометрический метод	0.1	-
562	470483.12	2259222.86	Картометрический метод	0.1	-
563	470584.86	2259179.46	Картометрический метод	0.1	-
564	470601.03	2259172.56	Картометрический метод	0.1	-
565	470618.22	2259165.23	Картометрический метод	0.1	-
566	470626.39	2259161.75	Картометрический метод	0.1	-
567	470643.32	2259153.58	Картометрический метод	0.1	-
568	470647.07	2259151.76	Картометрический метод	0.1	-
569	470681.34	2259135.20	Картометрический метод	0.1	-
570	470732.98	2259110.24	Картометрический метод	0.1	-
571	470778.02	2259088.47	Картометрический метод	0.1	-
572	471041.15	2258961.30	Картометрический метод	0.1	-
573	471230.62	2258869.73	Картометрический метод	0.1	-
574	471718.01	2258634.35	Картометрический метод	0.1	-
575	471721.84	2258632.50	Картометрический метод	0.1	-
576	471725.44	2258630.76	Картометрический метод	0.1	-
577	471726.76	2258630.13	Картометрический метод	0.1	-
578	471730.36	2258628.39	Картометрический метод	0.1	-
579	471817.59	2258586.26	Картометрический метод	0.1	-
580	471935.59	2258529.28	Картометрический метод	0.1	-
581	471939.19	2258527.54	Картометрический метод	0.1	-
582	471948.67	2258522.96	Картометрический метод	0.1	-
583	471952.24	2258521.24	Картометрический метод	0.1	-
584	471955.04	2258519.89	Картометрический метод	0.1	-
585	471958.49	2258518.22	Картометрический метод	0.1	-
586	471962.10	2258516.48	Картометрический метод	0.1	-
587	471973.63	2258510.91	Картометрический метод	0.1	-
588	471998.36	2258498.98	Картометрический метод	0.1	-
589	472002.03	2258507.88	Картометрический метод	0.1	-
590	472002.09	2258508.00	Картометрический метод	0.1	-
591	472014.55	2258533.60	Картометрический метод	0.1	-
592	472014.56	2258533.63	Картометрический метод	0.1	-
593	472014.59	2258533.62	Картометрический метод	0.1	-
594	472044.01	2258521.26	Картометрический метод	0.1	-
595	472045.10	2258520.64	Картометрический метод	0.1	-
596	472032.67	2258494.02	Картометрический метод	0.1	-
318	472028.11	2258484.61	Картометрический метод	0.1	-
597	470639.20	2259155.67	Картометрический метод	0.1	-
598	470639.20	2259157.44	Картометрический метод	0.1	-
599	470640.97	2259157.44	Картометрический метод	0.1	-
600	470640.97	2259155.67	Картометрический метод	0.1	-
597	470639.20	2259155.67	Картометрический метод	0.1	-
601	465243.08	2249796.63	Картометрический метод	0.1	-
602	465250.42	2249805.63	Картометрический метод	0.1	-
603	465374.29	2249941.51	Картометрический метод	0.1	-
604	465455.26	2250031.70	Картометрический метод	0.1	-
605	465497.36	2250078.02	Картометрический метод	0.1	-
606	465512.63	2250094.81	Картометрический метод	0.1	-
607	465603.21	2250194.47	Картометрический метод	0.1	-
608	465780.39	2250384.52	Картометрический метод	0.1	-
609	465865.75	2250476.54	Картометрический метод	0.1	-
610	465945.37	2250558.58	Картометрический метод	0.1	-
611	466173.97	2250808.27	Картометрический метод	0.1	-
612	466871.14	2251564.99	Картометрический метод	0.1	-
613	466985.13	2251687.66	Картометрический метод	0.1	-
614	467031.88	2251736.72	Картометрический метод	0.1	-
615	467033.18	2251738.15	Картометрический метод	0.1	-
616	467049.33	2251755.79	Картометрический метод	0.1	-
617	467123.51	2251836.70	Картометрический метод	0.1	-
618	467145.28	2251860.45	Картометрический метод	0.1	-
619	467209.68	2251928.29	Картометрический метод	0.1	-
620	467234.64	2251998.42	Картометрический метод	0.1	-

Сведения о местоположении границ объекта ⁵					
1. Система координат: МСК-63					
2. Сведения о характерных точках границ объекта					
Обозначение характерных точек границ	Координаты, м		Метод определения координат характерной точки ⁶	Средняя квадратическая погрешность положения характерной точки (Мт), м	Описание ⁷ обозначения точки (при наличии)
	Х	У			
1	2	3	4	5	6
621	467206.05	2251971.11	Картометрический метод	0.1	-
622	467121.09	2251882.89	Картометрический метод	0.1	-
623	467060.51	2251816.79	Картометрический метод	0.1	-
624	467060.47	2251816.76	Картометрический метод	0.1	-
625	467056.70	2251820.46	Картометрический метод	0.1	-
626	467034.47	2251796.90	Картометрический метод	0.1	-
627	467002.69	2251765.22	Картометрический метод	0.1	-
628	466934.27	2251690.03	Картометрический метод	0.1	-
629	466905.34	2251660.13	Картометрический метод	0.1	-
630	466889.29	2251645.86	Картометрический метод	0.1	-
631	466871.95	2251627.87	Картометрический метод	0.1	-
632	466857.59	2251603.30	Картометрический метод	0.1	-
633	466740.44	2251476.90	Картометрический метод	0.1	-
634	466531.64	2251252.02	Картометрический метод	0.1	-
635	466341.10	2251045.00	Картометрический метод	0.1	-
636	466248.73	2250942.48	Картометрический метод	0.1	-
637	466099.91	2250780.76	Картометрический метод	0.1	-
638	465984.90	2250655.20	Картометрический метод	0.1	-
639	465915.96	2250577.72	Картометрический метод	0.1	-
640	465858.69	2250521.25	Картометрический метод	0.1	-
641	465723.81	2250384.12	Картометрический метод	0.1	-
642	465632.61	2250287.26	Картометрический метод	0.1	-
643	465573.90	2250216.91	Картометрический метод	0.1	-
644	465508.61	2250155.87	Картометрический метод	0.1	-
645	465508.60	2250155.86	Картометрический метод	0.1	-
646	465493.83	2250172.47	Картометрический метод	0.1	-
647	465494.21	2250172.87	Картометрический метод	0.1	-
648	465750.24	2250444.80	Картометрический метод	0.1	-
649	466140.39	2250871.92	Картометрический метод	0.1	-
650	466332.15	2251075.97	Картометрический метод	0.1	-
651	466321.64	2251085.82	Картометрический метод	0.1	-
652	466129.91	2250881.77	Картометрический метод	0.1	-
653	465745.58	2250460.82	Картометрический метод	0.1	-
654	465483.25	2250184.36	Картометрический метод	0.1	-
655	465483.23	2250184.38	Картометрический метод	0.1	-
656	465482.00	2250185.76	Картометрический метод	0.1	-
657	465479.31	2250188.79	Картометрический метод	0.1	-
658	465465.69	2250204.10	Картометрический метод	0.1	-
659	465463.71	2250206.32	Картометрический метод	0.1	-
660	465463.69	2250206.34	Картометрический метод	0.1	-
661	465572.57	2250324.74	Картометрический метод	0.1	-
662	465715.02	2250477.31	Картометрический метод	0.1	-
663	465901.38	2250676.15	Картометрический метод	0.1	-
664	466093.42	2250885.02	Картометрический метод	0.1	-
665	466302.03	2251113.56	Картометрический метод	0.1	-
666	466284.11	2251125.76	Картометрический метод	0.1	-
667	466190.64	2251023.21	Картометрический метод	0.1	-
668	466079.73	2250903.20	Картометрический метод	0.1	-
669	466016.71	2250832.79	Картометрический метод	0.1	-
670	465943.89	2250747.91	Картометрический метод	0.1	-
671	465868.94	2250668.52	Картометрический метод	0.1	-
672	465719.23	2250506.02	Картометрический метод	0.1	-
673	465621.68	2250404.90	Картометрический метод	0.1	-
674	465477.31	2250248.80	Картометрический метод	0.1	-
675	465451.42	2250220.14	Картометрический метод	0.1	-
676	465451.40	2250220.16	Картометрический метод	0.1	-
677	465443.87	2250228.63	Картометрический метод	0.1	-
678	465432.44	2250241.48	Картометрический метод	0.1	-
679	465414.75	2250261.37	Картометрический метод	0.1	-
680	465408.36	2250268.75	Картометрический метод	0.1	-
681	465362.56	2250321.71	Картометрический метод	0.1	-
682	465363.62	2250322.64	Картометрический метод	0.1	-
683	465399.98	2250354.88	Картометрический метод	0.1	-
684	465346.91	2250414.74	Картометрический метод	0.1	-
685	465311.60	2250383.44	Картометрический метод	0.1	-
686	465309.49	2250381.57	Картометрический метод	0.1	-
687	465248.61	2250452.34	Картометрический метод	0.1	-
688	465203.23	2250504.62	Картометрический метод	0.1	-
689	465171.17	2250541.56	Картометрический метод	0.1	-
690	465168.32	2250544.85	Картометрический метод	0.1	-
691	465071.76	2250656.12	Картометрический метод	0.1	-
692	465038.62	2250694.87	Картометрический метод	0.1	-
693	464993.24	2250747.93	Картометрический метод	0.1	-
694	464969.09	2250776.17	Картометрический метод	0.1	-
695	464878.31	2250880.10	Картометрический метод	0.1	-
696	464865.44	2250895.39	Картометрический метод	0.1	-
697	464864.31	2250896.74	Картометрический метод	0.1	-
698	464853.59	2250908.13	Картометрический метод	0.1	-
699	464841.42	2250921.81	Картометрический метод	0.1	-
700	464819.42	2250945.07	Картометрический метод	0.1	-

Сведения о местоположении границ объекта ⁵					
1. Система координат: МСК-63					
2. Сведения о характерных точках границ объекта					
Обозначение характерных точек границ	Координаты, м		Метод определения координат характерной точки ⁶	Средняя квадратическая погрешность положения характерной точки (Мт), м	Описание ⁷ обозначения точки (при наличии)
	Х	У			
1	2	3	4	5	6
701	464801.36	2250964.10	Картометрический метод	0.1	-
702	464774.98	2250988.58	Картометрический метод	0.1	-
703	464761.95	2251000.29	Картометрический метод	0.1	-
704	464742.91	2251016.37	Картометрический метод	0.1	-
705	464724.16	2251032.11	Картометрический метод	0.1	-
706	464701.15	2251049.42	Картометрический метод	0.1	-
707	464695.08	2251053.86	Картометрический метод	0.1	-
708	464675.23	2251068.38	Картометрический метод	0.1	-
709	464657.09	2251081.60	Картометрический метод	0.1	-
710	464650.01	2251086.76	Картометрический метод	0.1	-
711	464638.79	2251094.94	Картометрический метод	0.1	-
712	464607.00	2251117.57	Картометрический метод	0.1	-
713	464569.77	2251144.04	Картометрический метод	0.1	-
714	464525.80	2251175.48	Картометрический метод	0.1	-
715	464450.24	2251229.50	Картометрический метод	0.1	-
716	464415.05	2251254.73	Картометрический метод	0.1	-
717	464369.32	2251287.52	Картометрический метод	0.1	-
718	464366.03	2251289.87	Картометрический метод	0.1	-
719	464350.13	2251301.28	Картометрический метод	0.1	-
720	464346.74	2251303.70	Картометрический метод	0.1	-
721	464336.44	2251311.09	Картометрический метод	0.1	-
722	464289.00	2251345.11	Картометрический метод	0.1	-
723	463942.63	2251593.44	Картометрический метод	0.1	-
724	463874.23	2251643.77	Картометрический метод	0.1	-
725	463856.76	2251656.76	Картометрический метод	0.1	-
726	463841.49	2251671.09	Картометрический метод	0.1	-
727	463829.17	2251683.94	Картометрический метод	0.1	-
728	463815.42	2251700.83	Картометрический метод	0.1	-
729	463802.26	2251720.05	Картометрический метод	0.1	-
730	463786.25	2251748.62	Картометрический метод	0.1	-
731	463763.39	2251799.24	Картометрический метод	0.1	-
732	463723.70	2251910.86	Картометрический метод	0.1	-
733	463666.92	2252089.71	Картометрический метод	0.1	-
734	463658.47	2252119.55	Картометрический метод	0.1	-
735	463642.72	2252176.64	Картометрический метод	0.1	-
736	463632.95	2252218.62	Картометрический метод	0.1	-
737	463630.07	2252230.98	Картометрический метод	0.1	-
738	463612.05	2252321.69	Картометрический метод	0.1	-
739	463596.86	2252398.82	Картометрический метод	0.1	-
740	463592.32	2252421.61	Картометрический метод	0.1	-
741	463591.48	2252421.85	Картометрический метод	0.1	-
742	463580.63	2252426.90	Картометрический метод	0.1	-
743	463576.09	2252429.01	Картометрический метод	0.1	-
744	463571.72	2252431.04	Картометрический метод	0.1	-
745	463562.88	2252433.11	Картометрический метод	0.1	-
746	463542.12	2252442.81	Картометрический метод	0.1	-
747	463525.48	2252454.76	Картометрический метод	0.1	-
748	463519.75	2252462.65	Картометрический метод	0.1	-
749	463528.02	2252422.10	Картометрический метод	0.1	-
750	463547.09	2252317.52	Картометрический метод	0.1	-
751	463565.18	2252231.13	Картометрический метод	0.1	-
752	463567.66	2252220.60	Картометрический метод	0.1	-
753	463581.66	2252161.08	Картометрический метод	0.1	-
754	463595.00	2252111.45	Картометрический метод	0.1	-
755	463606.45	2252072.03	Картометрический метод	0.1	-
756	463624.40	2252013.03	Картометрический метод	0.1	-
757	463683.61	2251830.23	Картометрический метод	0.1	-
758	463704.76	2251776.17	Картометрический метод	0.1	-
759	463725.04	2251730.73	Картометрический метод	0.1	-
760	463742.39	2251697.65	Картометрический метод	0.1	-
761	463761.76	2251667.34	Картометрический метод	0.1	-
762	463773.07	2251652.59	Картометрический метод	0.1	-
763	463782.79	2251641.30	Картометрический метод	0.1	-
764	463797.56	2251625.92	Картометрический метод	0.1	-
765	463814.70	2251609.82	Картометрический метод	0.1	-
766	463835.46	2251593.39	Картометрический метод	0.1	-
767	463844.27	2251586.66	Картометрический метод	0.1	-
768	463905.88	2251542.27	Картометрический метод	0.1	-
769	464262.63	2251285.37	Картометрический метод	0.1	-
770	464295.51	2251262.99	Картометрический метод	0.1	-
771	464301.19	2251258.92	Картометрический метод	0.1	-
772	464304.44	2251256.59	Картометрический метод	0.1	-
773	464323.54	2251242.89	Картометрический метод	0.1	-
774	464327.00	2251240.41	Картометрический метод	0.1	-
775	464374.37	2251206.43	Картометрический метод	0.1	-
776	464433.98	2251163.66	Картометрический метод	0.1	-
777	464462.57	2251143.25	Картометрический метод	0.1	-
778	464489.13	2251124.26	Картометрический метод	0.1	-
779	464533.27	2251092.70	Картометрический метод	0.1	-
780	464591.48	2251051.20	Картометрический метод	0.1	-

Сведения о местоположении границ объекта ⁵					
1. Система координат: МСК-63					
2. Сведения о характерных точках границ объекта					
Обозначение характерных точек границ	Координаты, м		Метод определения координат характерной точки ⁶	Средняя квадратическая погрешность положения характерной точки (Мт), м	Описание ⁷ обозначения точки (при наличии)
	Х	У			
1	2	3	4	5	6
781	464621.96	2251029.20	Картометрический метод	0.1	-
782	464649.29	2251009.50	Картометрический метод	0.1	-
783	464690.16	2250978.59	Картометрический метод	0.1	-
784	464732.31	2250942.22	Картометрический метод	0.1	-
785	464762.79	2250913.11	Картометрический метод	0.1	-
786	464781.60	2250893.44	Картометрический метод	0.1	-
787	464806.48	2250866.30	Картометрический метод	0.1	-
788	464939.75	2250712.47	Картометрический метод	0.1	-
789	464956.60	2250692.99	Картометрический метод	0.1	-
790	464959.21	2250689.96	Картометрический метод	0.1	-
791	465038.80	2250597.89	Картометрический метод	0.1	-
792	465133.36	2250489.03	Картометрический метод	0.1	-
793	465200.97	2250411.11	Картометрический метод	0.1	-
794	465334.72	2250257.30	Картометрический метод	0.1	-
795	465360.14	2250227.74	Картометрический метод	0.1	-
796	465322.61	2250194.71	Картометрический метод	0.1	-
797	465375.68	2250134.28	Картометрический метод	0.1	-
798	465412.74	2250167.46	Картометрический метод	0.1	-
799	465429.58	2250148.17	Картометрический метод	0.1	-
800	465430.55	2250147.06	Картометрический метод	0.1	-
801	465432.40	2250145.02	Картометрический метод	0.1	-
802	465435.90	2250141.17	Картометрический метод	0.1	-
803	465442.00	2250134.46	Картометрический метод	0.1	-
804	465444.80	2250131.38	Картометрический метод	0.1	-
805	465447.58	2250128.32	Картометрический метод	0.1	-
806	465466.95	2250107.01	Картометрический метод	0.1	-
807	465428.07	2250060.57	Картометрический метод	0.1	-
808	465411.87	2250041.29	Картометрический метод	0.1	-
809	465376.77	2249999.62	Картометрический метод	0.1	-
810	465351.51	2249974.96	Картометрический метод	0.1	-
811	465304.78	2249924.53	Картометрический метод	0.1	-
812	465267.08	2249879.14	Картометрический метод	0.1	-
813	465241.64	2249853.38	Картометрический метод	0.1	-
814	465216.86	2249826.16	Картометрический метод	0.1	-
815	465216.23	2249818.50	Картометрический метод	0.1	-
816	465219.02	2249812.98	Картометрический метод	0.1	-
817	465237.86	2249796.64	Картометрический метод	0.1	-
601	465243.08	2249796.63	Картометрический метод	0.1	-
818	465357.72	2250374.06	Картометрический метод	0.1	-
819	465356.10	2250375.88	Картометрический метод	0.1	-
820	465357.94	2250377.47	Картометрический метод	0.1	-
821	465359.51	2250375.65	Картометрический метод	0.1	-
818	465357.72	2250374.06	Картометрический метод	0.1	-
822	459375.44	2256091.69	Картометрический метод	0.1	-
823	459390.04	2256109.29	Картометрический метод	0.1	-
824	459400.09	2256121.62	Картометрический метод	0.1	-
825	459403.68	2256126.02	Картометрический метод	0.1	-
826	459406.24	2256129.15	Картометрический метод	0.1	-
827	459411.78	2256135.95	Картометрический метод	0.1	-
828	459414.33	2256139.09	Картометрический метод	0.1	-
829	459415.82	2256140.91	Картометрический метод	0.1	-
830	459407.44	2256146.01	Картометрический метод	0.1	-
831	459405.37	2256147.27	Картометрический метод	0.1	-
832	459401.93	2256149.36	Картометрический метод	0.1	-
833	459399.62	2256150.77	Картометрический метод	0.1	-
834	459396.19	2256152.85	Картометрический метод	0.1	-
835	459328.02	2256194.33	Картометрический метод	0.1	-
836	459002.65	2256392.31	Картометрический метод	0.1	-
837	459009.88	2256408.23	Картометрический метод	0.1	-
838	459007.29	2256411.62	Картометрический метод	0.1	-
839	459005.07	2256414.52	Картометрический метод	0.1	-
840	459003.26	2256433.96	Картометрический метод	0.1	-
841	459031.72	2256483.63	Картометрический метод	0.1	-
842	459052.05	2256526.07	Картометрический метод	0.1	-
843	459075.10	2256587.03	Картометрический метод	0.1	-
844	459124.34	2256707.58	Картометрический метод	0.1	-
845	459180.82	2256822.28	Картометрический метод	0.1	-
846	459190.73	2256839.13	Картометрический метод	0.1	-
847	459197.08	2256863.36	Картометрический метод	0.1	-
848	459220.60	2256916.64	Картометрический метод	0.1	-
849	459274.34	2257041.71	Картометрический метод	0.1	-
850	459312.74	2257125.25	Картометрический метод	0.1	-
851	459323.76	2257150.91	Картометрический метод	0.1	-
852	459328.29	2257161.45	Картометрический метод	0.1	-
853	459328.75	2257162.63	Картометрический метод	0.1	-
854	459329.13	2257163.57	Картометрический метод	0.1	-
855	459334.13	2257175.27	Картометрический метод	0.1	-
856	459356.06	2257226.53	Картометрический метод	0.1	-

Сведения о местоположении границ объекта ⁵					
1. Система координат: МСК-63					
2. Сведения о характерных точках границ объекта					
Обозначение характерных точек границ	Координаты, м		Метод определения координат характерной точки ⁶	Средняя квадратическая погрешность положения характерной точки (Мт), м	Описание ⁷ обозначения точки (при наличии)
	Х	У			
1	2	3	4	5	6
857	459392.25	2257308.56	Картометрический метод	0.1	-
858	459450.33	2257443.82	Картометрический метод	0.1	-
859	459459.09	2257447.61	Картометрический метод	0.1	-
860	459474.62	2257448.40	Картометрический метод	0.1	-
861	459530.09	2257574.35	Картометрический метод	0.1	-
862	459545.59	2257608.64	Картометрический метод	0.1	-
863	459557.81	2257634.37	Картометрический метод	0.1	-
864	459521.30	2257633.02	Картометрический метод	0.1	-
865	459513.06	2257633.73	Картометрический метод	0.1	-
866	459489.01	2257635.80	Картометрический метод	0.1	-
867	459475.78	2257607.36	Картометрический метод	0.1	-
868	459460.70	2257573.08	Картометрический метод	0.1	-
869	459380.78	2257391.60	Картометрический метод	0.1	-
870	459279.30	2257161.17	Картометрический метод	0.1	-
871	459268.53	2257136.72	Картометрический метод	0.1	-
872	459208.50	2257000.38	Картометрический метод	0.1	-
873	459122.71	2256809.16	Картометрический метод	0.1	-
874	458953.58	2256436.58	Картометрический метод	0.1	-
875	458950.54	2256429.88	Картометрический метод	0.1	-
876	458948.46	2256425.29	Картометрический метод	0.1	-
877	458712.43	2256568.91	Картометрический метод	0.1	-
878	458387.85	2256766.81	Картометрический метод	0.1	-
879	458352.31	2256787.94	Картометрический метод	0.1	-
880	458320.03	2256806.14	Картометрический метод	0.1	-
881	458290.23	2256820.56	Картометрический метод	0.1	-
882	458234.69	2256841.51	Картометрический метод	0.1	-
883	458203.48	2256852.44	Картометрический метод	0.1	-
884	458190.13	2256857.11	Картометрический метод	0.1	-
885	458154.38	2256869.63	Картометрический метод	0.1	-
886	457945.50	2256942.75	Картометрический метод	0.1	-
887	457324.31	2257163.90	Картометрический метод	0.1	-
888	456719.39	2257376.71	Картометрический метод	0.1	-
889	456679.64	2257390.55	Картометрический метод	0.1	-
890	456667.70	2257394.87	Картометрический метод	0.1	-
891	456622.43	2257411.25	Картометрический метод	0.1	-
892	456611.55	2257415.19	Картометрический метод	0.1	-
893	456571.39	2257429.73	Картометрический метод	0.1	-
894	456254.67	2257544.38	Картометрический метод	0.1	-
895	456185.09	2257568.89	Картометрический метод	0.1	-
896	456188.87	2257565.81	Картометрический метод	0.1	-
897	456199.01	2257557.56	Картометрический метод	0.1	-
898	456221.98	2257538.87	Картометрический метод	0.1	-
899	456222.95	2257537.97	Картометрический метод	0.1	-
900	456230.56	2257530.89	Картометрический метод	0.1	-
901	456243.73	2257518.64	Картометрический метод	0.1	-
902	456273.32	2257491.10	Картометрический метод	0.1	-
903	456314.35	2257452.95	Картометрический метод	0.1	-
904	456503.20	2257385.72	Картометрический метод	0.1	-
905	456543.83	2257371.48	Картометрический метод	0.1	-
906	456698.59	2257317.25	Картометрический метод	0.1	-
907	457031.43	2257199.96	Картометрический метод	0.1	-
908	457937.64	2256878.55	Картометрический метод	0.1	-
909	458057.52	2256836.30	Картометрический метод	0.1	-
910	458088.93	2256825.23	Картометрический метод	0.1	-
911	458101.50	2256820.80	Картометрический метод	0.1	-
912	458172.10	2256796.45	Картометрический метод	0.1	-
913	458182.34	2256810.18	Картометрический метод	0.1	-
914	458201.04	2256803.52	Картометрический метод	0.1	-
915	458231.83	2256792.48	Картометрический метод	0.1	-
916	458256.76	2256783.51	Картометрический метод	0.1	-
917	458273.32	2256777.00	Картометрический метод	0.1	-
918	458291.39	2256768.20	Картометрический метод	0.1	-
919	458306.78	2256759.09	Картометрический метод	0.1	-
920	458322.49	2256750.63	Картометрический метод	0.1	-
921	458340.58	2256737.67	Картометрический метод	0.1	-
922	458457.66	2256668.25	Картометрический метод	0.1	-
923	458507.50	2256636.77	Картометрический метод	0.1	-
924	458531.69	2256622.63	Картометрический метод	0.1	-
925	458582.70	2256591.29	Картометрический метод	0.1	-
926	458621.05	2256565.43	Картометрический метод	0.1	-
927	458665.54	2256536.95	Картометрический метод	0.1	-
928	458687.06	2256523.09	Картометрический метод	0.1	-
929	458705.48	2256512.48	Картометрический метод	0.1	-
930	458729.11	2256497.11	Картометрический метод	0.1	-
931	458742.67	2256489.55	Картометрический метод	0.1	-
932	458753.35	2256481.25	Картометрический метод	0.1	-
933	458770.41	2256472.12	Картометрический метод	0.1	-
934	458777.38	2256468.30	Картометрический метод	0.1	-
935	458799.49	2256455.37	Картометрический метод	0.1	-
936	458821.21	2256444.66	Картометрический метод	0.1	-

Сведения о местоположении границ объекта ⁵					
1. Система координат: МСК-63					
2. Сведения о характерных точках границ объекта					
Обозначение характерных точек границ	Координаты, м		Метод определения координат характерной точки ⁶	Средняя квадратическая погрешность положения характерной точки (Мт), м	Описание ⁷ обозначения точки (при наличии)
	Х	У			
1	2	3	4	5	6
937	458835.53	2256436.38	Картометрический метод	0.1	-
938	458852.00	2256426.80	Картометрический метод	0.1	-
939	458866.35	2256418.08	Картометрический метод	0.1	-
940	458883.15	2256407.79	Картометрический метод	0.1	-
941	458895.98	2256399.21	Картометрический метод	0.1	-
942	458909.12	2256392.46	Картометрический метод	0.1	-
943	458923.71	2256383.99	Картометрический метод	0.1	-
944	458932.05	2256380.17	Картометрический метод	0.1	-
945	458931.97	2256361.60	Картометрический метод	0.1	-
946	458992.20	2256324.94	Картометрический метод	0.1	-
947	458995.63	2256322.85	Картометрический метод	0.1	-
948	459006.66	2256316.14	Картометрический метод	0.1	-
949	459010.08	2256314.06	Картометрический метод	0.1	-
950	459286.88	2256145.60	Картометрический метод	0.1	-
951	459355.03	2256104.12	Картометрический метод	0.1	-
952	459358.51	2256102.00	Картометрический метод	0.1	-
953	459362.14	2256099.79	Картометрический метод	0.1	-
954	459365.69	2256097.63	Картометрический метод	0.1	-
955	459368.08	2256096.18	Картометрический метод	0.1	-
822	459375.44	2256091.69	Картометрический метод	0.1	-
956	458147.39	2256852.90	Картометрический метод	0.1	-
957	458147.39	2256853.17	Картометрический метод	0.1	-
958	458147.65	2256853.17	Картометрический метод	0.1	-
959	458147.65	2256852.90	Картометрический метод	0.1	-
956	458147.39	2256852.90	Картометрический метод	0.1	-
960	458085.69	2256835.05	Картометрический метод	0.1	-
961	458085.69	2256835.31	Картометрический метод	0.1	-
962	458085.95	2256835.31	Картометрический метод	0.1	-
963	458085.95	2256835.05	Картометрический метод	0.1	-
960	458085.69	2256835.05	Картометрический метод	0.1	-
964	470191.35	2259274.37	Картометрический метод	0.1	-
965	470213.53	2259333.70	Картометрический метод	0.1	-
966	470205.93	2259335.67	Картометрический метод	0.1	-
967	470167.54	2259345.60	Картометрический метод	0.1	-
968	469938.32	2259404.88	Картометрический метод	0.1	-
969	469751.48	2259453.20	Картометрический метод	0.1	-
970	469740.35	2259456.49	Картометрический метод	0.1	-
971	469680.22	2259474.26	Картометрический метод	0.1	-
972	469637.03	2259489.84	Картометрический метод	0.1	-
973	469637.65	2259487.61	Картометрический метод	0.1	-
974	469638.30	2259485.27	Картометрический метод	0.1	-
975	469638.30	2259475.07	Картометрический метод	0.1	-
976	469636.75	2259465.23	Картометрический метод	0.1	-
977	469636.55	2259463.91	Картометрический метод	0.1	-
978	469630.66	2259465.82	Картометрический метод	0.1	-
979	469630.95	2259467.63	Картометрический метод	0.1	-
980	469632.24	2259475.58	Картометрический метод	0.1	-
981	469632.24	2259484.45	Картометрический метод	0.1	-
982	469630.56	2259490.55	Картометрический метод	0.1	-
983	469629.97	2259492.69	Картометрический метод	0.1	-
984	469607.86	2259501.83	Картометрический метод	0.1	-
985	469606.34	2259500.59	Картометрический метод	0.1	-
986	469584.58	2259482.78	Картометрический метод	0.1	-
987	469565.86	2259519.20	Картометрический метод	0.1	-
988	469537.41	2259530.97	Картометрический метод	0.1	-
989	469349.27	2259608.80	Картометрический метод	0.1	-
990	469302.71	2259628.06	Картометрический метод	0.1	-
991	469186.27	2259676.22	Картометрический метод	0.1	-
992	469168.12	2259684.03	Картометрический метод	0.1	-
993	469168.09	2259684.04	Картометрический метод	0.1	-
994	469187.24	2259751.40	Картометрический метод	0.1	-
995	469128.90	2259767.60	Картометрический метод	0.1	-
996	469128.90	2259767.59	Картометрический метод	0.1	-
997	469122.39	2259769.40	Картометрический метод	0.1	-
998	469120.45	2259769.94	Картометрический метод	0.1	-
999	469102.56	2259716.18	Картометрический метод	0.1	-
1000	469102.53	2259716.20	Картометрический метод	0.1	-
1001	469092.34	2259721.89	Картометрический метод	0.1	-
1002	469091.94	2259721.09	Картометрический метод	0.1	-
1003	469086.49	2259707.42	Картометрический метод	0.1	-
1004	469084.26	2259701.60	Картометрический метод	0.1	-
1005	469078.51	2259704.47	Картометрический метод	0.1	-
1006	469080.93	2259709.78	Картометрический метод	0.1	-
1007	469086.18	2259723.01	Картометрический метод	0.1	-
1008	469086.08	2259725.37	Картометрический метод	0.1	-
1009	469078.82	2259729.42	Картометрический метод	0.1	-
1010	468775.87	2259918.69	Картометрический метод	0.1	-

Сведения о местоположении границ объекта ⁵					
1. Система координат: МСК-63					
2. Сведения о характерных точках границ объекта					
Обозначение характерных точек границ	Координаты, м		Метод определения координат характерной точки ⁶	Средняя квадратическая погрешность положения характерной точки (Мт), м	Описание ⁷ обозначения точки (при наличии)
	Х	У			
1	2	3	4	5	6
1011	468735.81	2259939.59	Картометрический метод	0.1	-
1012	467900.32	2260258.94	Картометрический метод	0.1	-
1013	467453.92	2260447.80	Картометрический метод	0.1	-
1014	467433.09	2260457.30	Картометрический метод	0.1	-
1015	467405.35	2260473.63	Картометрический метод	0.1	-
1016	467380.62	2260501.81	Картометрический метод	0.1	-
1017	467285.95	2260657.86	Картометрический метод	0.1	-
1018	467329.32	2260682.74	Картометрический метод	0.1	-
1019	467289.51	2260752.13	Картометрический метод	0.1	-
1020	467246.14	2260727.25	Картометрический метод	0.1	-
1021	466961.81	2261223.11	Картометрический метод	0.1	-
1022	466838.33	2261447.14	Картометрический метод	0.1	-
1023	466482.05	2262095.80	Картометрический метод	0.1	-
1024	466469.69	2262118.32	Картометрический метод	0.1	-
1025	466458.12	2262139.69	Картометрический метод	0.1	-
1026	466451.52	2262151.88	Картометрический метод	0.1	-
1027	466404.02	2262171.80	Картометрический метод	0.1	-
1028	466396.00	2262175.16	Картометрический метод	0.1	-
1029	466394.17	2262130.77	Картометрический метод	0.1	-
1030	466393.97	2262125.86	Картометрический метод	0.1	-
1031	466414.40	2262088.10	Картометрический метод	0.1	-
1032	466783.11	2261416.81	Картометрический метод	0.1	-
1033	466801.21	2261383.96	Картометрический метод	0.1	-
1034	466906.91	2261192.11	Картометрический метод	0.1	-
1035	467231.38	2260626.35	Картометрический метод	0.1	-
1036	467329.78	2260464.36	Картометрический метод	0.1	-
1037	467368.80	2260422.07	Картометрический метод	0.1	-
1038	467404.06	2260401.29	Картометрический метод	0.1	-
1039	467428.56	2260390.12	Картометрический метод	0.1	-
1040	467875.63	2260200.97	Картометрический метод	0.1	-
1041	468709.82	2259882.09	Картометрический метод	0.1	-
1042	468744.72	2259863.89	Картометрический метод	0.1	-
1043	469048.12	2259674.40	Картометрический метод	0.1	-
1044	469065.29	2259664.84	Картометрический метод	0.1	-
1045	469065.58	2259665.82	Картометрический метод	0.1	-
1046	469072.42	2259686.97	Картометрический метод	0.1	-
1047	469078.02	2259684.25	Картометрический метод	0.1	-
1048	469071.34	2259664.07	Картометрический метод	0.1	-
1049	469070.69	2259661.83	Картометрический метод	0.1	-
1050	469075.34	2259659.23	Картометрический метод	0.1	-
1051	469094.21	2259648.72	Картометрический метод	0.1	-
1052	469102.52	2259644.08	Картометрический метод	0.1	-
1053	469177.84	2259611.26	Картометрический метод	0.1	-
1054	469274.21	2259571.35	Картометрический метод	0.1	-
1055	469320.41	2259552.21	Картометрический метод	0.1	-
1056	469561.62	2259452.31	Картометрический метод	0.1	-
1057	469581.13	2259444.44	Картометрический метод	0.1	-
1058	469604.27	2259435.12	Картометрический метод	0.1	-
1059	469615.99	2259445.56	Картометрический метод	0.1	-
1060	469619.73	2259448.94	Картометрический метод	0.1	-
1061	469625.71	2259446.35	Картометрический метод	0.1	-
1062	469623.37	2259444.16	Картометрический метод	0.1	-
1063	469622.44	2259438.91	Картометрический метод	0.1	-
1064	469620.75	2259428.59	Картометрический метод	0.1	-
1065	469660.70	2259414.34	Картометрический метод	0.1	-
1066	469734.37	2259392.57	Картометрический метод	0.1	-
1067	470156.71	2259283.33	Картометрический метод	0.1	-
1068	470190.13	2259274.69	Картометрический метод	0.1	-
964	470191.35	2259274.37	Картометрический метод	0.1	-
1069	469089.42	2259660.40	Картометрический метод	0.1	-
1070	469089.42	2259662.35	Картометрический метод	0.1	-
1071	469091.37	2259662.35	Картометрический метод	0.1	-
1072	469091.37	2259660.40	Картометрический метод	0.1	-
1069	469089.42	2259660.40	Картометрический метод	0.1	-
1073	469562.19	2259510.65	Картометрический метод	0.1	-
1074	469562.19	2259512.60	Картометрический метод	0.1	-
1075	469564.14	2259512.60	Картометрический метод	0.1	-
1076	469564.14	2259510.65	Картометрический метод	0.1	-
1073	469562.19	2259510.65	Картометрический метод	0.1	-
1077	469603.00	2259491.24	Картометрический метод	0.1	-
1078	469603.00	2259493.19	Картометрический метод	0.1	-
1079	469604.95	2259493.19	Картометрический метод	0.1	-
1080	469604.95	2259491.24	Картометрический метод	0.1	-
1077	469603.00	2259491.24	Картометрический метод	0.1	-
1081	469650.43	2259471.11	Картометрический метод	0.1	-
1082	469650.43	2259473.06	Картометрический метод	0.1	-

Сведения о местоположении границ объекта ⁵					
1. Система координат: МСК-63					
2. Сведения о характерных точках границ объекта					
Обозначение характерных точек границ	Координаты, м		Метод определения координат характерной точки ⁶	Средняя квадратическая погрешность положения характерной точки (Мт), м	Описание ⁷ обозначения точки (при наличии)
	Х	У			
1	2	3	4	5	6
2953	457112.24	2253079.15	Картометрический метод	0.1	-
2954	457115.82	2253086.07	Картометрический метод	0.1	-
2955	457115.93	2253098.36	Картометрический метод	0.1	-
2956	457111.59	2253114.80	Картометрический метод	0.1	-
2957	457099.95	2253130.43	Картометрический метод	0.1	-
2958	457072.38	2253167.19	Картометрический метод	0.1	-
2959	457058.52	2253180.18	Картометрический метод	0.1	-
2960	457049.62	2253189.74	Картометрический метод	0.1	-
2961	457044.26	2253207.09	Картометрический метод	0.1	-
2962	457040.54	2253219.11	Картометрический метод	0.1	-
2963	457033.13	2253244.46	Картометрический метод	0.1	-
2964	457024.73	2253242.01	Картометрический метод	0.1	-
2965	457019.92	2253240.61	Картометрический метод	0.1	-
2966	457016.33	2253239.55	Картометрический метод	0.1	-
2967	457023.78	2253214.07	Картометрический метод	0.1	-
2968	457034.27	2253180.86	Картометрический метод	0.1	-
2969	457046.13	2253167.82	Картометрический метод	0.1	-
2970	457053.34	2253161.20	Картометрический метод	0.1	-
2971	457035.30	2253150.40	Картометрический метод	0.1	-
2972	457035.27	2253150.47	Картометрический метод	0.1	-
2973	457030.61	2253157.79	Картометрический метод	0.1	-
2974	457022.27	2253152.51	Картометрический метод	0.1	-
2975	457020.13	2253150.59	Картометрический метод	0.1	-
2976	457018.72	2253148.08	Картометрический метод	0.1	-
2977	457014.56	2253136.34	Картометрический метод	0.1	-
2978	457012.16	2253120.82	Картометрический метод	0.1	-
2979	457012.14	2253118.35	Картометрический метод	0.1	-
2980	457012.81	2253115.98	Картометрический метод	0.1	-
2981	457017.65	2253105.48	Картометрический метод	0.1	-
2982	457024.47	2253099.48	Картометрический метод	0.1	-
2983	457035.31	2253089.24	Картометрический метод	0.1	-
2984	457055.18	2253073.58	Картометрический метод	0.1	-
2949	457075.20	2253066.84	Картометрический метод	0.1	-
2985	466003.92	2262227.58	Картометрический метод	0.1	-
2986	466015.66	2262276.18	Картометрический метод	0.1	-
2987	466090.67	2262258.05	Картометрический метод	0.1	-
2988	466097.24	2262265.70	Картометрический метод	0.1	-
2989	466098.94	2262276.84	Картометрический метод	0.1	-
2990	466099.43	2262280.10	Картометрический метод	0.1	-
2991	466100.16	2262284.19	Картометрический метод	0.1	-
2992	466101.57	2262292.08	Картометрический метод	0.1	-
2993	466103.56	2262303.26	Картометрический метод	0.1	-
2994	466103.62	2262303.61	Картометрический метод	0.1	-
2995	466107.53	2262318.80	Картометрический метод	0.1	-
2996	466007.46	2262342.47	Картометрический метод	0.1	-
2997	465928.03	2262361.26	Картометрический метод	0.1	-
2998	465939.54	2262409.92	Картометрический метод	0.1	-
2999	465861.70	2262428.34	Картометрический метод	0.1	-
3000	465850.18	2262379.68	Картометрический метод	0.1	-
3001	465829.48	2262384.58	Картометрический метод	0.1	-
3002	465805.36	2262390.28	Картометрический метод	0.1	-
3003	465787.98	2262386.56	Картометрический метод	0.1	-
3004	465754.37	2262386.52	Картометрический метод	0.1	-
3005	465728.47	2262389.17	Картометрический метод	0.1	-
3006	465726.59	2262394.64	Картометрический метод	0.1	-
3007	465724.29	2262409.46	Картометрический метод	0.1	-
3008	465721.20	2262410.20	Картометрический метод	0.1	-
3009	465717.31	2262394.78	Картометрический метод	0.1	-
3010	465716.00	2262384.47	Картометрический метод	0.1	-
3011	465716.75	2262384.01	Картометрический метод	0.1	-
3012	465738.16	2262371.02	Картометрический метод	0.1	-
3013	465791.07	2262330.47	Картометрический метод	0.1	-
3014	465806.44	2262326.76	Картометрический метод	0.1	-
3015	465937.91	2262294.98	Картометрический метод	0.1	-
3016	465926.16	2262246.38	Картометрический метод	0.1	-
3017	465971.23	2262235.48	Картометрический метод	0.1	-
2985	466003.92	2262227.58	Картометрический метод	0.1	-
3018	460120.52	2254857.92	Картометрический метод	0.1	-
3019	460159.24	2255000.27	Картометрический метод	0.1	-
3020	460197.61	2255050.06	Картометрический метод	0.1	-
3021	460201.36	2255055.05	Картометрический метод	0.1	-
3022	460201.85	2255055.68	Картометрический метод	0.1	-
3023	460148.55	2255070.64	Картометрический метод	0.1	-
3024	460142.37	2255072.45	Картометрический метод	0.1	-
3025	460141.12	2255072.84	Картометрический метод	0.1	-
3026	460128.70	2255039.43	Картометрический метод	0.1	-
3027	460124.05	2255027.12	Картометрический метод	0.1	-
3028	460116.20	2255005.40	Картометрический метод	0.1	-

Сведения о местоположении границ объекта ⁵					
1. Система координат: МСК-63					
2. Сведения о характерных точках границ объекта					
Обозначение характерных точек границ	Координаты, м		Метод определения координат характерной точки ⁶	Средняя квадратическая погрешность положения характерной точки (Мт), м	Описание ⁷ обозначения точки (при наличии)
	Х	У			
1	2	3	4	5	6
3029	460112.49	2255005.33	Картометрический метод	0.1	-
3030	460100.05	2255003.97	Картометрический метод	0.1	-
3031	460094.81	2255003.40	Картометрический метод	0.1	-
3032	460031.06	2254987.15	Картометрический метод	0.1	-
3033	460000.01	2255000.06	Картометрический метод	0.1	-
3034	459920.52	2255048.67	Картометрический метод	0.1	-
3035	459906.75	2255081.40	Картометрический метод	0.1	-
3036	459850.99	2255052.60	Картометрический метод	0.1	-
3037	459848.18	2255030.76	Картометрический метод	0.1	-
3038	459837.40	2254952.05	Картометрический метод	0.1	-
3039	459892.14	2254905.55	Картометрический метод	0.1	-
3040	459911.82	2254888.83	Картометрический метод	0.1	-
3041	459945.25	2254860.36	Картометрический метод	0.1	-
3042	459970.49	2254859.63	Картометрический метод	0.1	-
3043	459979.98	2254859.44	Картометрический метод	0.1	-
3044	460080.79	2254858.37	Картометрический метод	0.1	-
3045	460084.64	2254858.27	Картометрический метод	0.1	-
3018	460120.52	2254857.92	Картометрический метод	0.1	-
3046	462062.78	2254847.23	Картометрический метод	0.1	-
3047	462071.65	2254847.23	Картометрический метод	0.1	-
3048	462082.59	2254849.34	Картометрический метод	0.1	-
3049	462092.49	2254852.46	Картометрический метод	0.1	-
3050	462100.24	2254861.28	Картометрический метод	0.1	-
3051	462105.00	2254868.65	Картометрический метод	0.1	-
3052	462106.58	2254878.56	Картометрический метод	0.1	-
3053	462106.57	2254889.00	Картометрический метод	0.1	-
3054	462102.40	2254899.96	Картометрический метод	0.1	-
3055	462097.20	2254908.31	Картометрический метод	0.1	-
3056	462089.38	2254915.63	Картометрический метод	0.1	-
3057	462078.32	2254921.70	Картометрический метод	0.1	-
3058	462053.70	2254915.59	Картометрический метод	0.1	-
3059	462050.18	2254964.35	Картометрический метод	0.1	-
3060	462045.75	2254963.75	Картометрический метод	0.1	-
3061	462039.25	2254962.86	Картометрический метод	0.1	-
3062	461997.19	2254957.07	Картометрический метод	0.1	-
3063	462000.81	2254910.83	Картометрический метод	0.1	-
3064	462027.16	2254900.24	Картометрический метод	0.1	-
3065	462032.77	2254897.98	Картометрический метод	0.1	-
3066	462035.70	2254896.82	Картометрический метод	0.1	-
3067	462032.33	2254892.92	Картометрический метод	0.1	-
3068	462031.01	2254885.86	Картометрический метод	0.1	-
3069	462031.53	2254874.89	Картометрический метод	0.1	-
3070	462035.69	2254864.99	Картометрический метод	0.1	-
3071	462044.03	2254856.11	Картометрический метод	0.1	-
3072	462051.84	2254850.88	Картометрический метод	0.1	-
3046	462062.78	2254847.23	Картометрический метод	0.1	-
3073	462049.36	2254982.94	Картометрический метод	0.1	-
3074	462057.46	2254983.20	Картометрический метод	0.1	-
3075	462069.72	2254987.92	Картометрический метод	0.1	-
3076	462075.44	2254993.66	Картометрический метод	0.1	-
3077	462081.43	2254999.40	Картометрический метод	0.1	-
3078	462085.34	2255007.48	Картометрический метод	0.1	-
3079	462087.69	2255020.80	Картометрический метод	0.1	-
3080	462085.60	2255032.81	Картометрический метод	0.1	-
3081	462078.57	2255042.99	Картометрический метод	0.1	-
3082	462068.15	2255049.78	Картометрический метод	0.1	-
3083	462058.51	2255053.15	Картометрический метод	0.1	-
3084	462046.79	2255053.68	Картометрический метод	0.1	-
3085	462036.63	2255051.58	Картометрический метод	0.1	-
3086	462026.47	2255046.37	Картометрический метод	0.1	-
3087	462016.83	2255039.32	Картометрический метод	0.1	-
3088	462012.65	2255032.52	Картометрический метод	0.1	-
3089	462010.16	2255026.45	Картометрический метод	0.1	-
3090	462009.02	2255023.65	Картометрический метод	0.1	-
3091	462007.40	2255016.90	Картометрический метод	0.1	-
3092	462010.31	2255009.05	Картометрический метод	0.1	-
3093	462013.95	2255003.56	Картометрический метод	0.1	-
3094	462018.90	2254996.26	Картометрический метод	0.1	-
3095	462026.19	2254990.27	Картометрический метод	0.1	-
3096	462032.71	2254987.92	Картометрический метод	0.1	-
3097	462038.70	2254985.57	Картометрический метод	0.1	-
3098	462043.45	2254984.15	Картометрический метод	0.1	-
3073	462049.36	2254982.94	Картометрический метод	0.1	-
3099	472316.94	2260275.76	Картометрический метод	0.1	-
3100	472329.79	2260280.66	Картометрический метод	0.1	-
3101	472341.74	2260290.00	Картометрический метод	0.1	-
3102	472350.15	2260299.35	Картометрический метод	0.1	-

Сведения о местоположении границ объекта ⁵					
1. Система координат: МСК-63					
2. Сведения о характерных точках границ объекта					
Обозначение характерных точек границ	Координаты, м		Метод определения координат характерной точки ⁶	Средняя квадратическая погрешность положения характерной точки (Мт), м	Описание ⁷ обозначения точки (при наличии)
	Х	У			
1	2	3	4	5	6
3103	472355.44	2260311.79	Картометрический метод	0.1	-
3104	472356.31	2260323.36	Картометрический метод	0.1	-
3105	472354.51	2260336.23	Картометрический метод	0.1	-
3106	472349.61	2260349.10	Картометрический метод	0.1	-
3107	472340.28	2260359.30	Картометрический метод	0.1	-
3108	472328.30	2260366.38	Картометрический метод	0.1	-
3109	472314.11	2260369.93	Картометрический метод	0.1	-
3110	472299.92	2260368.56	Картометрический метод	0.1	-
3111	472287.52	2260364.99	Картометрический метод	0.1	-
3112	472282.97	2260361.48	Картометрический метод	0.1	-
3113	472280.07	2260359.22	Картометрический метод	0.1	-
3114	472277.15	2260356.97	Картометрический метод	0.1	-
3115	472276.01	2260356.08	Картометрический метод	0.1	-
3116	472268.93	2260344.52	Картометрический метод	0.1	-
3117	472264.52	2260332.08	Картометрический метод	0.1	-
3118	472263.66	2260318.32	Картометрический метод	0.1	-
3119	472266.34	2260305.87	Картометрический метод	0.1	-
3120	472272.14	2260294.78	Картометрический метод	0.1	-
3121	472281.01	2260285.90	Картометрический метод	0.1	-
3122	472292.10	2260279.72	Картометрический метод	0.1	-
3123	472305.41	2260277.51	Картометрический метод	0.1	-
3099	472316.94	2260275.76	Картометрический метод	0.1	-
3124	460154.94	2254574.14	Картометрический метод	0.1	-
3125	460186.90	2254584.39	Картометрический метод	0.1	-
3126	460183.26	2254612.11	Картометрический метод	0.1	-
3127	460193.09	2254610.52	Картометрический метод	0.1	-
3128	460205.07	2254613.41	Картометрический метод	0.1	-
3129	460214.98	2254620.46	Картометрический метод	0.1	-
3130	460219.67	2254629.60	Картометрический метод	0.1	-
3131	460222.27	2254638.98	Картометрический метод	0.1	-
3132	460220.97	2254650.46	Картометрический метод	0.1	-
3133	460216.80	2254659.34	Картометрический метод	0.1	-
3134	460208.98	2254667.17	Картометрический метод	0.1	-
3135	460198.57	2254671.60	Картометрический метод	0.1	-
3136	460187.88	2254673.42	Картометрический метод	0.1	-
3137	460185.16	2254672.48	Картометрический метод	0.1	-
3138	460179.23	2254670.47	Картометрический метод	0.1	-
3139	460177.99	2254670.05	Картометрический метод	0.1	-
3140	460168.34	2254663.50	Картометрический метод	0.1	-
3141	460162.36	2254654.38	Картометрический метод	0.1	-
3142	460159.48	2254642.38	Картометрический метод	0.1	-
3143	460160.60	2254634.88	Картометрический метод	0.1	-
3144	460149.47	2254643.48	Картометрический метод	0.1	-
3145	460143.44	2254626.92	Картометрический метод	0.1	-
3146	460141.18	2254620.71	Картометрический метод	0.1	-
3147	460135.39	2254604.79	Картометрический метод	0.1	-
3124	460154.94	2254574.14	Картометрический метод	0.1	-
3148	470860.35	2260529.16	Картометрический метод	0.1	-
3149	470870.11	2260530.27	Картометрический метод	0.1	-
3150	470882.07	2260536.53	Картометрический метод	0.1	-
3151	470889.37	2260546.30	Картометрический метод	0.1	-
3152	470891.12	2260558.08	Картометрический метод	0.1	-
3153	470887.55	2260571.17	Картометрический метод	0.1	-
3154	470878.88	2260580.71	Картометрический метод	0.1	-
3155	470867.58	2260585.58	Картометрический метод	0.1	-
3156	470853.61	2260584.89	Картометрический метод	0.1	-
3157	470841.88	2260577.54	Картометрический метод	0.1	-
3158	470835.03	2260565.31	Картометрический метод	0.1	-
3159	470833.27	2260554.43	Картометрический метод	0.1	-
3160	470834.13	2260551.31	Картометрический метод	0.1	-
3161	470834.43	2260551.39	Картометрический метод	0.1	-
3162	470836.13	2260545.68	Картометрический метод	0.1	-
3163	470835.72	2260545.55	Картометрический метод	0.1	-
3164	470836.40	2260543.11	Картометрический метод	0.1	-
3165	470845.50	2260533.35	Картометрический метод	0.1	-
3166	470847.11	2260532.89	Картометрический метод	0.1	-
3167	470850.80	2260531.85	Картометрический метод	0.1	-
3168	470858.20	2260529.77	Картометрический метод	0.1	-
3169	470858.28	2260529.77	Картометрический метод	0.1	-
3170	470858.28	2260529.74	Картометрический метод	0.1	-
3148	470860.35	2260529.16	Картометрический метод	0.1	-
3171	471528.67	2258807.15	Картометрический метод	0.1	-
3172	471528.43	2258807.27	Картометрический метод	0.1	-
3173	470920.41	2259100.39	Картометрический метод	0.1	-
3174	470901.45	2259109.54	Картометрический метод	0.1	-
3175	470900.04	2259108.45	Картометрический метод	0.1	-
3176	470895.24	2259104.75	Картометрический метод	0.1	-

Сведения о местоположении границ объекта ⁵					
1. Система координат: МСК-63					
2. Сведения о характерных точках границ объекта					
Обозначение характерных точек границ	Координаты, м		Метод определения координат характерной точки ⁶	Средняя квадратическая погрешность положения характерной точки (Мт), м	Описание ⁷ обозначения точки (при наличии)
	Х	У			
1	2	3	4	5	6
3177	470891.88	2259101.72	Картометрический метод	0.1	-
3178	470895.40	2259101.05	Картометрический метод	0.1	-
3179	470899.35	2259100.65	Картометрический метод	0.1	-
3180	470900.76	2259100.51	Картометрический метод	0.1	-
3181	470906.14	2259100.50	Картометрический метод	0.1	-
3182	470919.85	2259094.02	Картометрический метод	0.1	-
3183	470925.99	2259091.12	Картометрический метод	0.1	-
3184	470951.19	2259075.72	Картометрический метод	0.1	-
3185	470983.54	2259060.06	Картометрический метод	0.1	-
3186	471028.89	2259037.98	Картометрический метод	0.1	-
3187	471103.79	2259002.48	Картометрический метод	0.1	-
3188	471203.59	2258954.85	Картометрический метод	0.1	-
3189	471344.94	2258887.68	Картометрический метод	0.1	-
3190	471446.24	2258837.95	Картометрический метод	0.1	-
3191	471491.74	2258817.40	Картометрический метод	0.1	-
3192	471504.04	2258812.55	Картометрический метод	0.1	-
3193	471524.23	2258808.02	Картометрический метод	0.1	-
3171	471528.67	2258807.15	Картометрический метод	0.1	-
3194	457179.50	2253297.76	Картометрический метод	0.1	-
3195	457214.57	2253301.12	Картометрический метод	0.1	-
3196	457211.56	2253342.17	Картометрический метод	0.1	-
3197	457197.29	2253342.06	Картометрический метод	0.1	-
3198	457196.42	2253341.92	Картометрический метод	0.1	-
3199	457186.74	2253340.26	Картометрический метод	0.1	-
3200	457176.15	2253339.50	Картометрический метод	0.1	-
3201	457172.80	2253339.26	Картометрический метод	0.1	-
3202	457172.94	2253337.40	Картометрический метод	0.1	-
3203	457172.94	2253337.36	Картометрический метод	0.1	-
3204	457165.51	2253336.36	Картометрический метод	0.1	-
3205	457166.24	2253330.88	Картометрический метод	0.1	-
3206	457163.00	2253330.37	Картометрический метод	0.1	-
3207	457163.50	2253324.67	Картометрический метод	0.1	-
3208	457164.25	2253324.71	Картометрический метод	0.1	-
3209	457167.03	2253324.90	Картометрический метод	0.1	-
3210	457174.47	2253325.88	Картометрический метод	0.1	-
3211	457177.66	2253326.04	Картометрический метод	0.1	-
3212	457177.63	2253323.67	Картометрический метод	0.1	-
3213	457178.04	2253316.76	Картометрический метод	0.1	-
3214	457178.81	2253304.12	Картометрический метод	0.1	-
3215	457179.29	2253299.66	Картометрический метод	0.1	-
3194	457179.50	2253297.76	Картометрический метод	0.1	-
3216	468729.63	2260023.62	Картометрический метод	0.1	-
3217	468735.82	2260029.85	Картометрический метод	0.1	-
3218	468740.89	2260034.37	Картометрический метод	0.1	-
3219	468745.77	2260044.99	Картометрический метод	0.1	-
3220	468747.64	2260049.06	Картометрический метод	0.1	-
3221	468751.57	2260064.02	Картометрический метод	0.1	-
3222	468752.00	2260066.48	Картометрический метод	0.1	-
3223	468753.07	2260072.67	Картометрический метод	0.1	-
3224	468755.22	2260085.21	Картометрический метод	0.1	-
3225	468744.22	2260093.68	Картометрический метод	0.1	-
3226	468722.52	2260103.25	Картометрический метод	0.1	-
3227	468698.84	2260107.47	Картометрический метод	0.1	-
3228	468683.34	2260106.31	Картометрический метод	0.1	-
3229	468670.12	2260078.06	Картометрический метод	0.1	-
3230	468666.75	2260063.94	Картометрический метод	0.1	-
3231	468668.17	2260050.95	Картометрический метод	0.1	-
3232	468679.17	2260041.64	Картометрический метод	0.1	-
3233	468692.14	2260034.31	Картометрический метод	0.1	-
3234	468703.69	2260029.24	Картометрический метод	0.1	-
3235	468715.25	2260025.30	Картометрический метод	0.1	-
3236	468722.30	2260024.75	Картометрический метод	0.1	-
3216	468729.63	2260023.62	Картометрический метод	0.1	-
3237	471563.59	2260039.51	Картометрический метод	0.1	-
3238	471576.66	2260044.43	Картометрический метод	0.1	-
3239	471585.51	2260054.43	Картометрический метод	0.1	-
3240	471587.01	2260057.81	Картометрический метод	0.1	-
3241	471587.00	2260057.83	Картометрический метод	0.1	-
3242	471589.57	2260063.63	Картометрический метод	0.1	-
3243	471590.82	2260066.43	Картометрический метод	0.1	-
3244	471591.90	2260075.98	Картометрический метод	0.1	-
3245	471588.10	2260089.97	Картометрический метод	0.1	-
3246	471578.55	2260102.61	Картометрический метод	0.1	-
3247	471566.79	2260108.14	Картометрический метод	0.1	-
3248	471553.71	2260109.68	Картометрический метод	0.1	-
3249	471542.41	2260106.10	Картометрический метод	0.1	-
3250	471531.56	2260100.32	Картометрический метод	0.1	-

Сведения о местоположении границ объекта ⁵					
1. Система координат: МСК-63					
2. Сведения о характерных точках границ объекта					
Обозначение характерных точек границ	Координаты, м		Метод определения координат характерной точки ⁶	Средняя квадратическая погрешность положения характерной точки (Мт), м	Описание ⁷ обозначения точки (при наличии)
	Х	У			
1	2	3	4	5	6
3251	471523.60	2260089.63	Картометрический метод	0.1	-
3252	471520.96	2260077.43	Картометрический метод	0.1	-
3253	471522.76	2260064.10	Картометрический метод	0.1	-
3254	471528.77	2260051.89	Картометрический метод	0.1	-
3255	471538.53	2260043.69	Картометрический метод	0.1	-
3256	471551.40	2260039.71	Картометрический метод	0.1	-
3237	471563.59	2260039.51	Картометрический метод	0.1	-
3257	468929.86	2258851.31	Картометрический метод	0.1	-
3258	468941.31	2258853.44	Картометрический метод	0.1	-
3259	468953.36	2258859.19	Картометрический метод	0.1	-
3260	468959.80	2258869.47	Картометрический метод	0.1	-
3261	468959.79	2258869.47	Картометрический метод	0.1	-
3262	468962.47	2258875.03	Картометрический метод	0.1	-
3263	468962.48	2258875.03	Картометрический метод	0.1	-
3264	468963.58	2258877.33	Картометрический метод	0.1	-
3265	468963.57	2258889.11	Картометрический метод	0.1	-
3266	468960.54	2258901.48	Картометрический метод	0.1	-
3267	468953.90	2258910.53	Картометрический метод	0.1	-
3268	468944.25	2258916.87	Картометрический метод	0.1	-
3269	468930.99	2258918.96	Картометрический метод	0.1	-
3270	468918.04	2258916.53	Картометрический метод	0.1	-
3271	468905.09	2258907.45	Картометрический метод	0.1	-
3272	468898.77	2258897.17	Картометрический метод	0.1	-
3273	468896.08	2258884.17	Картометрический метод	0.1	-
3274	468898.50	2258872.11	Картометрический метод	0.1	-
3275	468906.35	2258861.55	Картометрический метод	0.1	-
3276	468916.30	2258854.91	Картометрический метод	0.1	-
3257	468929.86	2258851.31	Картометрический метод	0.1	-
3277	460606.57	2255696.78	Картометрический метод	0.1	-
3278	460607.31	2255703.92	Картометрический метод	0.1	-
3279	460607.93	2255709.92	Картометрический метод	0.1	-
3280	460610.92	2255739.47	Картометрический метод	0.1	-
3281	460606.20	2255771.02	Картометрический метод	0.1	-
3282	460599.95	2255785.62	Картометрический метод	0.1	-
3283	460591.09	2255793.97	Картометрический метод	0.1	-
3284	460579.64	2255799.19	Картометрический метод	0.1	-
3285	460568.16	2255800.76	Картометрический метод	0.1	-
3286	460559.02	2255799.72	Картометрический метод	0.1	-
3287	460550.97	2255796.59	Картометрический метод	0.1	-
3288	460542.62	2255788.22	Картометрический метод	0.1	-
3289	460538.97	2255776.74	Картометрический метод	0.1	-
3290	460538.45	2255762.64	Картометрический метод	0.1	-
3291	460540.55	2255754.30	Картометрический метод	0.1	-
3292	460545.23	2255742.82	Картометрический метод	0.1	-
3293	460554.18	2255731.51	Картометрический метод	0.1	-
3294	460551.16	2255708.88	Картометрический метод	0.1	-
3295	460550.37	2255702.90	Картометрический метод	0.1	-
3296	460549.86	2255698.57	Картометрический метод	0.1	-
3277	460606.57	2255696.78	Картометрический метод	0.1	-
3297	460194.56	2254952.95	Картометрический метод	0.1	-
3298	460205.50	2254954.79	Картометрический метод	0.1	-
3299	460211.17	2254956.79	Картометрический метод	0.1	-
3300	460218.01	2254962.62	Картометрический метод	0.1	-
3301	460225.57	2254972.28	Картометрический метод	0.1	-
3302	460229.21	2254981.67	Картометрический метод	0.1	-
3303	460231.30	2254992.37	Картометрический метод	0.1	-
3304	460227.92	2255003.60	Картометрический метод	0.1	-
3305	460222.45	2255013.00	Картометрический метод	0.1	-
3306	460216.70	2255018.60	Картометрический метод	0.1	-
3307	460204.19	2255020.56	Картометрический метод	0.1	-
3308	460193.53	2255019.77	Картометрический метод	0.1	-
3309	460180.75	2255014.55	Картометрический метод	0.1	-
3310	460169.29	2255005.42	Картометрический метод	0.1	-
3311	460164.60	2254996.27	Картометрический метод	0.1	-
3312	460163.30	2254986.61	Картометрический метод	0.1	-
3313	460164.86	2254974.87	Картометрический метод	0.1	-
3314	460169.03	2254966.27	Картометрический метод	0.1	-
3315	460175.54	2254959.48	Картометрический метод	0.1	-
3316	460183.87	2254955.04	Картометрический метод	0.1	-
3297	460194.56	2254952.95	Картометрический метод	0.1	-
3317	470631.39	2260300.16	Картометрический метод	0.1	-
3318	470638.90	2260300.62	Картометрический метод	0.1	-
3319	470644.88	2260300.98	Картометрический метод	0.1	-
3320	470647.64	2260301.15	Картометрический метод	0.1	-
3321	470658.27	2260305.62	Картометрический метод	0.1	-
3322	470669.35	2260310.08	Картометрический метод	0.1	-

Сведения о местоположении границ объекта ⁵					
1. Система координат: МСК-63					
2. Сведения о характерных точках границ объекта					
Обозначение характерных точек границ	Координаты, м		Метод определения координат характерной точки ⁶	Средняя квадратическая погрешность положения характерной точки (Мт), м	Описание ⁷ обозначения точки (при наличии)
	Х	У			
1	2	3	4	5	6
3323	470679.53	2260317.64	Картометрический метод	0.1	-
3324	470686.21	2260326.61	Картометрический метод	0.1	-
3325	470689.14	2260338.26	Картометрический метод	0.1	-
3326	470689.22	2260338.61	Картометрический метод	0.1	-
3327	470689.24	2260339.07	Картометрический метод	0.1	-
3328	470689.24	2260339.13	Картометрический метод	0.1	-
3329	470689.38	2260348.15	Картометрический метод	0.1	-
3330	470683.89	2260358.51	Картометрический метод	0.1	-
3331	470672.35	2260366.48	Картометрический метод	0.1	-
3332	470661.26	2260370.90	Картометрический метод	0.1	-
3333	470649.29	2260372.22	Картометрический метод	0.1	-
3334	470635.98	2260373.54	Картометрический метод	0.1	-
3335	470619.20	2260366.37	Картометрический метод	0.1	-
3317	470631.39	2260300.16	Картометрический метод	0.1	-
3336	461022.87	2254487.95	Картометрический метод	0.1	-
3337	461032.52	2254488.22	Картометрический метод	0.1	-
3338	461042.41	2254492.68	Картометрический метод	0.1	-
3339	461050.23	2254499.71	Картометрический метод	0.1	-
3340	461054.93	2254508.32	Картометрический метод	0.1	-
3341	461057.27	2254521.12	Картометрический метод	0.1	-
3342	461053.89	2254533.65	Картометрический метод	0.1	-
3343	461048.15	2254542.51	Картометрический метод	0.1	-
3344	461041.70	2254548.73	Картометрический метод	0.1	-
3345	461032.85	2254547.03	Картометрический метод	0.1	-
3346	461025.35	2254545.60	Картометрический метод	0.1	-
3347	461001.36	2254541.03	Картометрический метод	0.1	-
3348	460997.87	2254536.76	Картометрический метод	0.1	-
3349	460996.04	2254529.19	Картометрический метод	0.1	-
3350	460995.00	2254517.97	Картометрический метод	0.1	-
3351	460997.34	2254507.27	Картометрический метод	0.1	-
3352	461000.99	2254499.70	Картометрический метод	0.1	-
3353	461006.98	2254493.17	Картометрический метод	0.1	-
3354	461014.76	2254488.49	Картометрический метод	0.1	-
3336	461022.87	2254487.95	Картометрический метод	0.1	-
3355	470936.37	2261036.54	Картометрический метод	0.1	-
3356	470948.56	2261037.22	Картометрический метод	0.1	-
3357	470962.07	2261044.13	Картометрический метод	0.1	-
3358	470971.36	2261055.26	Картометрический метод	0.1	-
3359	470972.29	2261058.49	Картометрический метод	0.1	-
3360	470971.98	2261058.60	Картометрический метод	0.1	-
3361	470973.69	2261064.30	Картометрический метод	0.1	-
3362	470973.94	2261064.22	Картометрический метод	0.1	-
3363	470974.88	2261067.48	Картометрический метод	0.1	-
3364	470973.75	2261081.90	Картометрический метод	0.1	-
3365	470970.33	2261087.77	Картометрический метод	0.1	-
3366	470968.19	2261091.41	Картометрический метод	0.1	-
3367	470964.31	2261096.54	Картометрический метод	0.1	-
3368	470963.78	2261097.21	Картометрический метод	0.1	-
3369	470906.24	2261073.56	Картометрический метод	0.1	-
3370	470905.50	2261066.25	Картометрический метод	0.1	-
3371	470912.19	2261050.71	Картометрический метод	0.1	-
3372	470921.06	2261041.17	Картометрический метод	0.1	-
3355	470936.37	2261036.54	Картометрический метод	0.1	-
3373	472102.57	2260656.07	Картометрический метод	0.1	-
3374	472114.30	2260660.53	Картометрический метод	0.1	-
3375	472124.05	2260669.64	Картометрический метод	0.1	-
3376	472129.34	2260682.08	Картометрический метод	0.1	-
3377	472129.76	2260695.64	Картометрический метод	0.1	-
3378	472124.87	2260706.30	Картометрический метод	0.1	-
3379	472119.54	2260710.51	Картометрический метод	0.1	-
3380	472111.89	2260712.08	Картометрический метод	0.1	-
3381	472105.19	2260713.41	Картометрический метод	0.1	-
3382	472095.14	2260717.15	Картометрический метод	0.1	-
3383	472090.85	2260719.66	Картометрический метод	0.1	-
3384	472084.50	2260718.88	Картометрический метод	0.1	-
3385	472074.10	2260711.31	Картометрический метод	0.1	-
3386	472067.47	2260696.64	Картометрический метод	0.1	-
3387	472066.39	2260683.98	Картометрический метод	0.1	-
3388	472070.62	2260672.88	Картометрический метод	0.1	-
3389	472079.50	2260662.23	Картометрический метод	0.1	-
3390	472090.15	2260658.71	Картометрический метод	0.1	-
3373	472102.57	2260656.07	Картометрический метод	0.1	-
3391	471625.45	2260459.60	Картометрический метод	0.1	-
3392	471639.42	2260461.17	Картометрический метод	0.1	-
3393	471651.59	2260468.53	Картометрический метод	0.1	-
3394	471660.00	2260478.52	Картометрический метод	0.1	-

Сведения о местоположении границ объекта ⁵					
1. Система координат: МСК-63					
2. Сведения о характерных точках границ объекта					
Обозначение характерных точек границ	Координаты, м		Метод определения координат характерной точки ⁶	Средняя квадратическая погрешность положения характерной точки (Мт), м	Описание ⁷ обозначения точки (при наличии)
	Х	У			
1	2	3	4	5	6
3395	471662.64	2260490.75	Картометрический метод	0.1	-
3396	471662.17	2260503.19	Картометрический метод	0.1	-
3397	471656.61	2260515.84	Картометрический метод	0.1	-
3398	471652.13	2260519.83	Картометрический метод	0.1	-
3399	471647.37	2260524.07	Картометрический метод	0.1	-
3400	471646.17	2260525.15	Картометрический метод	0.1	-
3401	471626.88	2260530.88	Картометрический метод	0.1	-
3402	471615.13	2260527.98	Картометрический метод	0.1	-
3403	471604.06	2260521.29	Картометрический метод	0.1	-
3404	471595.88	2260511.06	Картометрический метод	0.1	-
3405	471593.91	2260498.18	Картометрический метод	0.1	-
3406	471595.49	2260483.75	Картометрический метод	0.1	-
3407	471599.72	2260472.65	Картометрический метод	0.1	-
3408	471611.48	2260462.90	Картометрический метод	0.1	-
3391	471625.45	2260459.60	Картометрический метод	0.1	-
3409	468885.36	2259972.95	Картометрический метод	0.1	-
3410	468888.36	2259973.21	Картометрический метод	0.1	-
3411	468893.86	2259973.67	Картометрический метод	0.1	-
3412	468894.32	2259973.71	Картометрический метод	0.1	-
3413	468894.34	2259973.71	Картометрический метод	0.1	-
3414	468898.89	2259974.11	Картометрический метод	0.1	-
3415	468918.04	2259989.36	Картометрический метод	0.1	-
3416	468916.62	2260009.13	Картометрический метод	0.1	-
3417	468908.72	2260021.83	Картометрический метод	0.1	-
3418	468888.98	2260037.90	Картометрический метод	0.1	-
3419	468874.33	2260043.55	Картометрический метод	0.1	-
3420	468862.20	2260039.29	Картометрический метод	0.1	-
3421	468849.53	2260027.98	Картометрический метод	0.1	-
3422	468842.78	2260016.11	Картометрический метод	0.1	-
3423	468842.09	2260014.38	Картометрический метод	0.1	-
3424	468839.87	2260008.90	Картометрический метод	0.1	-
3425	468838.56	2260005.66	Картометрический метод	0.1	-
3426	468841.38	2259995.78	Картометрический метод	0.1	-
3409	468885.36	2259972.95	Картометрический метод	0.1	-
3427	470003.58	2257288.16	Картометрический метод	0.1	-
3428	470021.75	2257291.72	Картометрический метод	0.1	-
3429	470031.95	2257297.49	Картометрический метод	0.1	-
3430	470037.27	2257306.82	Картометрический метод	0.1	-
3431	470038.34	2257310.46	Картометрический метод	0.1	-
3432	470041.22	2257356.70	Картометрический метод	0.1	-
3433	470038.19	2257362.78	Картометрический метод	0.1	-
3434	470024.46	2257370.33	Картометрический метод	0.1	-
3435	470011.01	2257369.62	Картометрический метод	0.1	-
3436	470004.47	2257369.28	Картометрический метод	0.1	-
3437	469999.20	2257369.00	Картометрический метод	0.1	-
3438	469983.25	2257365.91	Картометрический метод	0.1	-
3439	469973.05	2257360.14	Картометрический метод	0.1	-
3440	469966.84	2257340.14	Картометрический метод	0.1	-
3441	469965.05	2257318.39	Картометрический метод	0.1	-
3442	469966.37	2257306.83	Картометрический метод	0.1	-
3443	469973.45	2257296.61	Картометрический метод	0.1	-
3444	469986.30	2257291.27	Картометрический метод	0.1	-
3427	470003.58	2257288.16	Картометрический метод	0.1	-
3445	472110.36	2260454.87	Картометрический метод	0.1	-
3446	472135.18	2260455.12	Картометрический метод	0.1	-
3447	472152.02	2260461.81	Картометрический метод	0.1	-
3448	472155.09	2260479.58	Картометрический метод	0.1	-
3449	472141.74	2260503.99	Картометрический метод	0.1	-
3450	472119.99	2260521.27	Картометрический метод	0.1	-
3451	472112.37	2260524.93	Картометрический метод	0.1	-
3452	472112.36	2260524.93	Картометрический метод	0.1	-
3453	472106.74	2260527.63	Картометрический метод	0.1	-
3454	472102.91	2260529.47	Картометрический метод	0.1	-
3455	472098.72	2260518.80	Картометрический метод	0.1	-
3456	472098.72	2260518.69	Картометрический метод	0.1	-
3457	472098.20	2260517.47	Картометрический метод	0.1	-
3458	472080.40	2260472.13	Картометрический метод	0.1	-
3459	472087.18	2260468.21	Картометрический метод	0.1	-
3460	472087.18	2260468.22	Картометрический метод	0.1	-
3461	472092.41	2260465.21	Картометрический метод	0.1	-
3445	472110.36	2260454.87	Картометрический метод	0.1	-
3462	471903.53	2260094.50	Картометрический метод	0.1	-
3463	471909.05	2260102.50	Картометрический метод	0.1	-
3464	471920.74	2260137.61	Картометрический метод	0.1	-
3465	471921.17	2260145.61	Картометрический метод	0.1	-
3466	471909.63	2260152.92	Картометрический метод	0.1	-

Сведения о местоположении границ объекта ⁵					
1. Система координат: МСК-63					
2. Сведения о характерных точках границ объекта					
Обозначение характерных точек границ	Координаты, м		Метод определения координат характерной точки ⁶	Средняя квадратическая погрешность положения характерной точки (Мт), м	Описание ⁷ обозначения точки (при наличии)
	Х	У			
1	2	3	4	5	6
3467	471886.11	2260162.42	Картометрический метод	0.1	-
3468	471869.70	2260165.73	Картометрический метод	0.1	-
3469	471863.81	2260160.95	Картометрический метод	0.1	-
3470	471863.81	2260160.93	Картометрический метод	0.1	-
3471	471861.54	2260159.09	Картометрический метод	0.1	-
3472	471860.41	2260158.18	Картометрический метод	0.1	-
3473	471856.44	2260147.28	Картометрический метод	0.1	-
3474	471851.38	2260124.83	Картометрический метод	0.1	-
3475	471850.29	2260113.29	Картометрический метод	0.1	-
3476	471860.94	2260106.87	Картометрический метод	0.1	-
3477	471881.35	2260100.47	Картометрический метод	0.1	-
3478	471893.99	2260097.59	Картометрический метод	0.1	-
3462	471903.53	2260094.50	Картометрический метод	0.1	-
3479	469253.42	2259410.92	Картометрический метод	0.1	-
3480	469266.66	2259418.01	Картометрический метод	0.1	-
3481	469276.08	2259427.63	Картометрический метод	0.1	-
3482	469284.10	2259438.64	Картометрический метод	0.1	-
3483	469288.60	2259448.68	Картометрический метод	0.1	-
3484	469291.83	2259460.83	Картометрический метод	0.1	-
3485	469280.68	2259471.55	Картометрический метод	0.1	-
3486	469269.26	2259479.15	Картометрический метод	0.1	-
3487	469256.29	2259486.47	Картометрический метод	0.1	-
3488	469241.92	2259489.00	Картометрический метод	0.1	-
3489	469232.49	2259482.91	Картометрический метод	0.1	-
3490	469222.36	2259467.09	Картометрический метод	0.1	-
3491	469218.29	2259456.07	Картометрический метод	0.1	-
3492	469218.17	2259443.63	Картометрический метод	0.1	-
3493	469226.21	2259432.78	Картометрический метод	0.1	-
3494	469228.13	2259431.24	Картометрический метод	0.1	-
3495	469232.73	2259427.54	Картометрический метод	0.1	-
3479	469253.42	2259410.92	Картометрический метод	0.1	-
3496	470644.82	2259350.09	Картометрический метод	0.1	-
3497	470666.91	2259351.25	Картометрический метод	0.1	-
3498	470674.57	2259353.93	Картометрический метод	0.1	-
3499	470683.14	2259361.20	Картометрический метод	0.1	-
3500	470695.20	2259376.64	Картометрический метод	0.1	-
3501	470697.95	2259381.22	Картометрический метод	0.1	-
3502	470699.24	2259387.83	Картометрический метод	0.1	-
3503	470690.48	2259436.33	Картометрический метод	0.1	-
3504	470686.19	2259448.28	Картометрический метод	0.1	-
3505	470682.72	2259452.31	Картометрический метод	0.1	-
3506	470677.97	2259453.57	Картометрический метод	0.1	-
3507	470650.00	2259459.56	Картометрический метод	0.1	-
3508	470642.82	2259457.98	Картометрический метод	0.1	-
3509	470640.01	2259454.43	Картометрический метод	0.1	-
3510	470630.99	2259400.76	Картометрический метод	0.1	-
3511	470631.99	2259356.92	Картометрический метод	0.1	-
3512	470638.00	2259352.55	Картометрический метод	0.1	-
3496	470644.82	2259350.09	Картометрический метод	0.1	-
3513	469309.57	2259002.21	Картометрический метод	0.1	-
3514	469323.46	2259008.13	Картометрический метод	0.1	-
3515	469330.66	2259021.25	Картометрический метод	0.1	-
3516	469333.95	2259033.33	Картометрический метод	0.1	-
3517	469336.05	2259051.77	Картометрический метод	0.1	-
3518	469318.84	2259063.34	Картометрический метод	0.1	-
3519	469318.55	2259063.52	Картометрический метод	0.1	-
3520	469312.01	2259067.20	Картометрический метод	0.1	-
3521	469301.37	2259073.16	Картометрический метод	0.1	-
3522	469287.21	2259075.87	Картометрический метод	0.1	-
3523	469275.77	2259063.77	Картометрический метод	0.1	-
3524	469261.34	2259036.27	Картометрический метод	0.1	-
3525	469259.13	2259022.01	Картометрический метод	0.1	-
3526	469261.06	2259016.34	Картометрический метод	0.1	-
3527	469261.73	2259016.02	Картометрический метод	0.1	-
3528	469281.26	2259006.69	Картометрический метод	0.1	-
3529	469296.63	2259003.10	Картометрический метод	0.1	-
3513	469309.57	2259002.21	Картометрический метод	0.1	-
3530	469080.26	2258007.82	Картометрический метод	0.1	-
3531	469086.76	2258017.40	Картометрический метод	0.1	-
3532	469093.99	2258033.72	Картометрический метод	0.1	-
3533	469096.67	2258039.76	Картометрический метод	0.1	-
3534	469098.19	2258043.77	Картометрический метод	0.1	-
3535	469098.70	2258045.13	Картометрический метод	0.1	-
3536	469103.88	2258058.79	Картометрический метод	0.1	-
3537	469103.81	2258065.19	Картометрический метод	0.1	-
3538	469100.25	2258074.49	Картометрический метод	0.1	-

Сведения о местоположении границ объекта ⁵					
1. Система координат: МСК-63					
2. Сведения о характерных точках границ объекта					
Обозначение характерных точек границ	Координаты, м		Метод определения координат характерной точки ⁶	Средняя квадратическая погрешность положения характерной точки (Мт), м	Описание ⁷ обозначения точки (при наличии)
	Х	У			
1	2	3	4	5	6
3539	469088.18	2258084.44	Картометрический метод	0.1	-
3540	469063.46	2258092.87	Картометрический метод	0.1	-
3541	469047.79	2258094.66	Картометрический метод	0.1	-
3542	469034.56	2258068.67	Картометрический метод	0.1	-
3543	469024.95	2258042.09	Картометрический метод	0.1	-
3544	469034.32	2258025.18	Картометрический метод	0.1	-
3545	469046.67	2258016.74	Картометрический метод	0.1	-
3546	469059.03	2258012.23	Картометрический метод	0.1	-
3530	469080.26	2258007.82	Картометрический метод	0.1	-
3547	460059.24	2255814.70	Картометрический метод	0.1	-
3548	460099.06	2255822.58	Картометрический метод	0.1	-
3549	460103.63	2255826.77	Картометрический метод	0.1	-
3550	460104.84	2255835.60	Картометрический метод	0.1	-
3551	460104.71	2255846.82	Картометрический метод	0.1	-
3552	460102.23	2255858.70	Картометрический метод	0.1	-
3553	460096.89	2255867.70	Картометрический метод	0.1	-
3554	460090.37	2255872.40	Картометрический метод	0.1	-
3555	460079.84	2255875.26	Картометрический метод	0.1	-
3556	460068.12	2255875.26	Картометрический метод	0.1	-
3557	460057.80	2255870.57	Картометрический метод	0.1	-
3558	460053.62	2255867.62	Картометрический метод	0.1	-
3559	460051.95	2255858.94	Картометрический метод	0.1	-
3560	460051.68	2255847.08	Картометрический метод	0.1	-
3561	460052.47	2255833.90	Картометрический метод	0.1	-
3562	460053.77	2255823.59	Картометрический метод	0.1	-
3563	460056.57	2255816.36	Картометрический метод	0.1	-
3547	460059.24	2255814.70	Картометрический метод	0.1	-
3564	461724.85	2254914.49	Картометрический метод	0.1	-
3565	461731.63	2254914.75	Картометрический метод	0.1	-
3566	461742.32	2254918.40	Картометрический метод	0.1	-
3567	461746.68	2254921.50	Картометрический метод	0.1	-
3568	461750.13	2254925.19	Картометрический метод	0.1	-
3569	461750.76	2254926.12	Картометрический метод	0.1	-
3570	461756.12	2254934.07	Картометрический метод	0.1	-
3571	461759.52	2254945.29	Картометрический метод	0.1	-
3572	461757.43	2254958.34	Картометрический метод	0.1	-
3573	461751.18	2254969.56	Картометрический метод	0.1	-
3574	461743.40	2254976.58	Картометрический метод	0.1	-
3575	461692.64	2254980.53	Картометрический метод	0.1	-
3576	461699.10	2254938.87	Картометрический метод	0.1	-
3577	461700.02	2254933.01	Картометрический метод	0.1	-
3578	461701.14	2254925.70	Картометрический метод	0.1	-
3579	461705.06	2254921.53	Картометрический метод	0.1	-
3580	461715.22	2254916.58	Картометрический метод	0.1	-
3564	461724.85	2254914.49	Картометрический метод	0.1	-
3581	471513.22	2260683.28	Картометрический метод	0.1	-
3582	471536.93	2260689.08	Картометрический метод	0.1	-
3583	471557.24	2260736.87	Картометрический метод	0.1	-
3584	471548.75	2260750.53	Картометрический метод	0.1	-
3585	471548.73	2260750.54	Картометрический метод	0.1	-
3586	471535.78	2260752.94	Картометрический метод	0.1	-
3587	471522.24	2260757.39	Картометрический метод	0.1	-
3588	471508.98	2260761.50	Картометрический метод	0.1	-
3589	471497.76	2260764.58	Картометрический метод	0.1	-
3590	471494.68	2260765.43	Картометрический метод	0.1	-
3591	471485.59	2260765.84	Картометрический метод	0.1	-
3592	471480.47	2260758.05	Картометрический метод	0.1	-
3593	471480.47	2260758.04	Картометрический метод	0.1	-
3594	471477.13	2260752.95	Картометрический метод	0.1	-
3595	471471.44	2260744.27	Картометрический метод	0.1	-
3596	471477.06	2260701.65	Картометрический метод	0.1	-
3581	471513.22	2260683.28	Картометрический метод	0.1	-
3597	468736.01	2259634.17	Картометрический метод	0.1	-
3598	468754.59	2259642.39	Картометрический метод	0.1	-
3599	468755.27	2259642.90	Картометрический метод	0.1	-
3600	468760.61	2259646.85	Картометрический метод	0.1	-
3601	468772.88	2259655.96	Картометрический метод	0.1	-
3602	468783.02	2259664.73	Картометрический метод	0.1	-
3603	468791.17	2259678.30	Картометрический метод	0.1	-
3604	468776.51	2259693.53	Картометрический метод	0.1	-
3605	468759.02	2259703.97	Картометрический метод	0.1	-
3606	468740.14	2259707.88	Картометрический метод	0.1	-
3607	468725.22	2259693.46	Картометрический метод	0.1	-
3608	468712.85	2259669.73	Картометрический метод	0.1	-
3609	468708.36	2259658.71	Картометрический метод	0.1	-
3610	468709.78	2259650.23	Картометрический метод	0.1	-

Сведения о местоположении границ объекта ⁵					
1. Система координат: МСК-63					
2. Сведения о характерных точках границ объекта					
Обозначение характерных точек границ	Координаты, м		Метод определения координат характерной точки ⁶	Средняя квадратическая погрешность положения характерной точки (Мт), м	Описание ⁷ обозначения точки (при наличии)
	Х	У			
1	2	3	4	5	6
3611	468714.01	2259645.44	Картометрический метод	0.1	-
3612	468724.44	2259638.67	Картометрический метод	0.1	-
3597	468736.01	2259634.17	Картометрический метод	0.1	-
3613	469114.36	2258607.05	Картометрический метод	0.1	-
3614	469121.02	2258618.43	Картометрический метод	0.1	-
3615	469127.02	2258642.89	Картометрический метод	0.1	-
3616	469126.40	2258658.75	Картометрический метод	0.1	-
3617	469092.33	2258674.56	Картометрический метод	0.1	-
3618	469082.43	2258673.71	Картометрический метод	0.1	-
3619	469081.48	2258673.64	Картометрический метод	0.1	-
3620	469078.05	2258667.80	Картометрический метод	0.1	-
3621	469073.66	2258660.34	Картометрический метод	0.1	-
3622	469067.22	2258631.79	Картометрический метод	0.1	-
3623	469066.48	2258615.03	Картометрический метод	0.1	-
3624	469079.60	2258611.12	Картометрический метод	0.1	-
3625	469097.08	2258609.07	Картометрический метод	0.1	-
3626	469097.08	2258609.18	Картометрический метод	0.1	-
3627	469099.03	2258609.18	Картометрический метод	0.1	-
3628	469099.04	2258608.84	Картометрический метод	0.1	-
3613	469114.36	2258607.05	Картометрический метод	0.1	-
3629	460220.38	2255719.10	Картометрический метод	0.1	-
3630	460231.45	2255720.41	Картометрический метод	0.1	-
3631	460240.83	2255725.12	Картометрический метод	0.1	-
3632	460248.39	2255733.47	Картометрический метод	0.1	-
3633	460252.30	2255743.91	Картометрический метод	0.1	-
3634	460251.78	2255755.01	Картометрический метод	0.1	-
3635	460248.01	2255763.48	Картометрический метод	0.1	-
3636	460216.99	2255777.96	Картометрический метод	0.1	-
3637	460211.39	2255777.17	Картометрический метод	0.1	-
3638	460206.19	2255774.17	Картометрический метод	0.1	-
3639	460200.06	2255769.35	Картометрический метод	0.1	-
3640	460195.37	2255761.90	Картометрический метод	0.1	-
3641	460193.02	2255752.39	Картометрический метод	0.1	-
3642	460193.80	2255742.06	Картометрический метод	0.1	-
3643	460199.02	2255730.05	Картометрический метод	0.1	-
3644	460209.18	2255721.97	Картометрический метод	0.1	-
3629	460220.38	2255719.10	Картометрический метод	0.1	-
3645	470833.68	2260020.52	Картометрический метод	0.1	-
3646	470846.74	2260023.65	Картометрический метод	0.1	-
3647	470865.57	2260037.45	Картометрический метод	0.1	-
3648	470873.74	2260054.12	Картометрический метод	0.1	-
3649	470869.73	2260065.21	Картометрический метод	0.1	-
3650	470860.84	2260076.31	Картометрический метод	0.1	-
3651	470850.62	2260084.73	Картометрический метод	0.1	-
3652	470838.43	2260088.93	Картометрический метод	0.1	-
3653	470827.13	2260089.35	Картометрический метод	0.1	-
3654	470815.83	2260083.57	Картометрический метод	0.1	-
3655	470806.32	2260073.78	Картометрический метод	0.1	-
3656	470802.35	2260060.66	Картометрический метод	0.1	-
3657	470803.93	2260047.78	Картометрический метод	0.1	-
3658	470812.59	2260036.69	Картометрический метод	0.1	-
3659	470821.70	2260026.72	Картометрический метод	0.1	-
3645	470833.68	2260020.52	Картометрический метод	0.1	-
3660	471888.89	2259291.53	Картометрический метод	0.1	-
3661	471911.41	2259320.04	Картометрический метод	0.1	-
3662	471912.26	2259330.70	Картометрический метод	0.1	-
3663	471908.64	2259352.45	Картометрический метод	0.1	-
3664	471834.94	2259384.12	Картометрический метод	0.1	-
3665	471804.93	2259369.56	Картометрический метод	0.1	-
3666	471803.88	2259358.40	Картометрический метод	0.1	-
3667	471803.88	2259358.39	Картометрический метод	0.1	-
3668	471803.39	2259352.38	Картометрический метод	0.1	-
3669	471803.39	2259352.37	Картометрический метод	0.1	-
3670	471801.98	2259335.42	Картометрический метод	0.1	-
3671	471802.03	2259335.42	Картометрический метод	0.1	-
3672	471802.03	2259333.47	Картометрический метод	0.1	-
3673	471801.82	2259333.47	Картометрический метод	0.1	-
3674	471800.98	2259323.22	Картометрический метод	0.1	-
3660	471888.89	2259291.53	Картометрический метод	0.1	-
3675	459991.00	2255302.10	Картометрический метод	0.1	-
3676	459992.16	2255334.80	Картометрический метод	0.1	-
3677	459972.69	2255349.44	Картометрический метод	0.1	-
3678	459965.15	2255352.72	Картометрический метод	0.1	-
3679	459964.91	2255352.77	Картометрический метод	0.1	-
3680	459972.53	2255381.35	Картометрический метод	0.1	-

Сведения о местоположении границ объекта ⁵					
1. Система координат: МСК-63					
2. Сведения о характерных точках границ объекта					
Обозначение характерных точек границ	Координаты, м		Метод определения координат характерной точки ⁶	Средняя квадратическая погрешность положения характерной точки (Мт), м	Описание ⁷ обозначения точки (при наличии)
	Х	У			
1	2	3	4	5	6
3681	459953.93	2255388.06	Картометрический метод	0.1	-
3682	459942.17	2255359.69	Картометрический метод	0.1	-
3683	459943.51	2255360.29	Картометрический метод	0.1	-
3684	459947.89	2255343.86	Картометрический метод	0.1	-
3685	459949.62	2255336.77	Картометрический метод	0.1	-
3686	459958.55	2255303.10	Картометрический метод	0.1	-
3687	459980.35	2255302.38	Картометрический метод	0.1	-
3688	459986.80	2255302.15	Картометрический метод	0.1	-
3689	459987.78	2255302.14	Картометрический метод	0.1	-
3675	459991.00	2255302.10	Картометрический метод	0.1	-
3690	466447.22	2251266.95	Картометрический метод	0.1	-
3691	466522.78	2251353.14	Картометрический метод	0.1	-
3692	466619.16	2251458.61	Картометрический метод	0.1	-
3693	466708.95	2251555.69	Картометрический метод	0.1	-
3694	466911.19	2251772.10	Картометрический метод	0.1	-
3695	466969.47	2251836.08	Картометрический метод	0.1	-
3696	466991.72	2251860.50	Картометрический метод	0.1	-
3697	466977.93	2251871.80	Картометрический метод	0.1	-
3698	466956.37	2251849.25	Картометрический метод	0.1	-
3699	466889.05	2251778.88	Картометрический метод	0.1	-
3700	466829.95	2251716.56	Картометрический метод	0.1	-
3701	466755.33	2251635.04	Картометрический метод	0.1	-
3702	466654.86	2251531.00	Картометрический метод	0.1	-
3703	466493.94	2251355.78	Картометрический метод	0.1	-
3704	466431.86	2251284.22	Картометрический метод	0.1	-
3690	466447.22	2251266.95	Картометрический метод	0.1	-
3705	465343.07	2263041.10	Картометрический метод	0.1	-
3706	465357.75	2263043.22	Картометрический метод	0.1	-
3707	465370.44	2263056.72	Картометрический метод	0.1	-
3708	465380.27	2263076.77	Картометрический метод	0.1	-
3709	465376.18	2263099.28	Картометрический метод	0.1	-
3710	465357.75	2263135.70	Картометрический метод	0.1	-
3711	465347.51	2263150.02	Картометрический метод	0.1	-
3712	465311.07	2263163.52	Картометрический метод	0.1	-
3713	465295.10	2263168.84	Картометрический метод	0.1	-
3714	465285.68	2263166.80	Картометрический метод	0.1	-
3715	465271.76	2263156.57	Картометрический метод	0.1	-
3716	465233.27	2263104.60	Картометрический метод	0.1	-
3717	465233.27	2263093.55	Картометрический метод	0.1	-
3718	465238.18	2263087.82	Картометрический метод	0.1	-
3705	465343.07	2263041.10	Картометрический метод	0.1	-
3719	471102.60	2260611.51	Картометрический метод	0.1	-
3720	471144.89	2260643.35	Картометрический метод	0.1	-
3721	471134.47	2260661.64	Картометрический метод	0.1	-
3722	471134.45	2260661.67	Картометрический метод	0.1	-
3723	471134.43	2260661.71	Картометрический метод	0.1	-
3724	471129.99	2260669.51	Картометрический метод	0.1	-
3725	471129.99	2260669.52	Картометрический метод	0.1	-
3726	471138.98	2260665.64	Картометрический метод	0.1	-
3727	471148.40	2260661.56	Картометрический метод	0.1	-
3728	471155.25	2260675.12	Картометрический метод	0.1	-
3729	471144.55	2260707.52	Картометрический метод	0.1	-
3730	471118.37	2260717.25	Картометрический метод	0.1	-
3731	471105.03	2260675.50	Картометрический метод	0.1	-
3732	471078.39	2260646.78	Картометрический метод	0.1	-
3719	471102.60	2260611.51	Картометрический метод	0.1	-
3733	471789.10	2259734.27	Картометрический метод	0.1	-
3734	471809.66	2259736.34	Картометрический метод	0.1	-
3735	471830.99	2259772.11	Картометрический метод	0.1	-
3736	471817.63	2259799.87	Картометрический метод	0.1	-
3737	471789.84	2259809.80	Картометрический метод	0.1	-
3738	471785.14	2259811.47	Картометрический метод	0.1	-
3739	471783.46	2259812.07	Картометрический метод	0.1	-
3740	471769.65	2259817.00	Картометрический метод	0.1	-
3741	471760.64	2259809.23	Картометрический метод	0.1	-
3742	471760.63	2259808.78	Картометрический метод	0.1	-
3743	471760.11	2259808.78	Картометрический метод	0.1	-
3744	471750.29	2259800.33	Картометрический метод	0.1	-
3745	471745.47	2259786.55	Картометрический метод	0.1	-
3746	471758.87	2259755.51	Картометрический метод	0.1	-
3733	471789.10	2259734.27	Картометрический метод	0.1	-
3747	471188.65	2259609.04	Картометрический метод	0.1	-
3748	471218.74	2259628.68	Картометрический метод	0.1	-
3749	471240.36	2259661.62	Картометрический метод	0.1	-
3750	471230.99	2259677.13	Картометрический метод	0.1	-

Сведения о местоположении границ объекта ⁵					
1. Система координат: МСК-63					
2. Сведения о характерных точках границ объекта					
Обозначение характерных точек границ	Координаты, м		Метод определения координат характерной точки ⁶	Средняя квадратическая погрешность положения характерной точки (Мт), м	Описание ⁷ обозначения точки (при наличии)
	Х	У			
1	2	3	4	5	6
3751	471193.25	2259691.22	Картометрический метод	0.1	-
3752	471185.69	2259689.46	Картометрический метод	0.1	-
3753	471179.70	2259688.09	Картометрический метод	0.1	-
3754	471162.24	2259684.01	Картометрический метод	0.1	-
3755	471119.59	2259708.30	Картометрический метод	0.1	-
3756	471098.42	2259679.42	Картометрический метод	0.1	-
3757	471097.61	2259669.24	Картометрический метод	0.1	-
3758	471114.92	2259643.44	Картометрический метод	0.1	-
3759	471151.83	2259658.49	Картометрический метод	0.1	-
3760	471159.76	2259628.49	Картометрический метод	0.1	-
3747	471188.65	2259609.04	Картометрический метод	0.1	-
3761	468645.51	2259547.92	Картометрический метод	0.1	-
3762	468654.22	2259568.83	Картометрический метод	0.1	-
3763	468654.45	2259573.39	Картометрический метод	0.1	-
3764	468654.79	2259580.13	Картометрический метод	0.1	-
3765	468655.05	2259585.22	Картометрический метод	0.1	-
3766	468654.47	2259597.64	Картометрический метод	0.1	-
3767	468629.38	2259605.79	Картометрический метод	0.1	-
3768	468615.59	2259607.19	Картометрический метод	0.1	-
3769	468604.19	2259603.56	Картометрический метод	0.1	-
3770	468600.11	2259591.37	Картометрический метод	0.1	-
3771	468597.30	2259570.46	Картометрический метод	0.1	-
3772	468598.00	2259563.38	Картометрический метод	0.1	-
3773	468606.90	2259558.33	Картометрический метод	0.1	-
3774	468619.02	2259553.26	Картометрический метод	0.1	-
3761	468645.51	2259547.92	Картометрический метод	0.1	-
3775	470548.33	2259538.06	Картометрический метод	0.1	-
3776	470561.94	2259582.09	Картометрический метод	0.1	-
3777	470521.93	2259609.50	Картометрический метод	0.1	-
3778	470485.68	2259576.06	Картометрический метод	0.1	-
3779	470487.49	2259557.25	Картометрический метод	0.1	-
3780	470488.69	2259556.61	Картометрический метод	0.1	-
3781	470488.70	2259556.60	Картометрический метод	0.1	-
3782	470489.88	2259555.96	Картометрический метод	0.1	-
3783	470499.02	2259552.30	Картометрический метод	0.1	-
3784	470507.97	2259549.49	Картометрический метод	0.1	-
3785	470535.68	2259540.70	Картометрический метод	0.1	-
3786	470534.86	2259542.26	Картометрический метод	0.1	-
3787	470542.76	2259539.80	Картометрический метод	0.1	-
3788	470542.76	2259539.79	Картометрический метод	0.1	-
3775	470548.33	2259538.06	Картометрический метод	0.1	-
3789	469601.74	2259359.72	Картометрический метод	0.1	-
3790	469610.74	2259369.34	Картометрический метод	0.1	-
3791	469622.55	2259390.52	Картометрический метод	0.1	-
3792	469626.47	2259409.73	Картометрический метод	0.1	-
3793	469617.08	2259415.18	Картометрический метод	0.1	-
3794	469617.07	2259415.19	Картометрический метод	0.1	-
3795	469617.07	2259415.18	Картометрический метод	0.1	-
3796	469611.71	2259418.29	Картометрический метод	0.1	-
3797	469611.71	2259418.30	Картометрический метод	0.1	-
3798	469603.64	2259422.97	Картометрический метод	0.1	-
3799	469570.00	2259380.86	Картометрический метод	0.1	-
3800	469567.30	2259376.93	Картометрический метод	0.1	-
3801	469575.24	2259368.44	Картометрический метод	0.1	-
3802	469587.64	2259362.81	Картометрический метод	0.1	-
3789	469601.74	2259359.72	Картометрический метод	0.1	-
3803	469121.08	2257559.15	Картометрический метод	0.1	-
3804	469130.89	2257613.94	Картометрический метод	0.1	-
3805	469128.63	2257620.34	Картометрический метод	0.1	-
3806	469126.83	2257620.82	Картометрический метод	0.1	-
3807	469123.25	2257621.80	Картометрический метод	0.1	-
3808	469097.89	2257628.75	Картометрический метод	0.1	-
3809	469084.63	2257629.33	Картометрический метод	0.1	-
3810	469083.37	2257625.00	Картометрический метод	0.1	-
3811	469083.37	2257624.99	Картометрический метод	0.1	-
3812	469082.81	2257623.13	Картометрический метод	0.1	-
3813	469080.96	2257616.76	Картометрический метод	0.1	-
3814	469079.23	2257610.91	Картометрический метод	0.1	-
3815	469073.25	2257567.40	Картометрический метод	0.1	-
3816	469101.29	2257560.50	Картометрический метод	0.1	-
3803	469121.08	2257559.15	Картометрический метод	0.1	-
3817	461448.36	2255177.12	Картометрический метод	0.1	-
3818	461473.01	2255180.53	Картометрический метод	0.1	-
3819	461480.64	2255181.55	Картометрический метод	0.1	-
3820	461521.92	2255187.13	Картометрический метод	0.1	-

Сведения о местоположении границ объекта ⁵					
1. Система координат: МСК-63					
2. Сведения о характерных точках границ объекта					
Обозначение характерных точек границ	Координаты, м		Метод определения координат характерной точки ⁶	Средняя квадратическая погрешность положения характерной точки (Мт), м	Описание ⁷ обозначения точки (при наличии)
	Х	У			
1	2	3	4	5	6
3821	461504.47	2255256.06	Картометрический метод	0.1	-
3822	461500.24	2255302.36	Картометрический метод	0.1	-
3823	461457.61	2255303.16	Картометрический метод	0.1	-
3824	461453.11	2255280.12	Картометрический метод	0.1	-
3825	461451.93	2255274.10	Картометрический метод	0.1	-
3826	461447.63	2255252.14	Картометрический метод	0.1	-
3827	461406.43	2255242.26	Картометрический метод	0.1	-
3828	461405.70	2255234.57	Картометрический метод	0.1	-
3829	461413.21	2255195.96	Картометрический метод	0.1	-
3830	461448.77	2255197.62	Картометрический метод	0.1	-
3817	461448.36	2255177.12	Картометрический метод	0.1	-
3831	469363.94	2259635.60	Картометрический метод	0.1	-
3832	469369.17	2259648.00	Картометрический метод	0.1	-
3833	469368.52	2259659.79	Картометрический метод	0.1	-
3834	469361.59	2259670.08	Картометрический метод	0.1	-
3835	469341.45	2259681.61	Картометрический метод	0.1	-
3836	469330.54	2259682.23	Картометрический метод	0.1	-
3837	469318.37	2259674.02	Картометрический метод	0.1	-
3838	469319.01	2259662.65	Картометрический метод	0.1	-
3839	469320.20	2259661.47	Картометрический метод	0.1	-
3840	469320.21	2259661.47	Картометрический метод	0.1	-
3841	469325.76	2259655.90	Картометрический метод	0.1	-
3842	469328.46	2259653.21	Картометрический метод	0.1	-
3843	469344.63	2259641.67	Картометрический метод	0.1	-
3831	469363.94	2259635.60	Картометрический метод	0.1	-
3844	470101.26	2258617.55	Картометрический метод	0.1	-
3845	470112.73	2258636.68	Картометрический метод	0.1	-
3846	470118.00	2258650.91	Картометрический метод	0.1	-
3847	470118.84	2258666.46	Картометрический метод	0.1	-
3848	470115.24	2258681.11	Картометрический метод	0.1	-
3849	470105.96	2258684.79	Картометрический метод	0.1	-
3850	470100.39	2258687.00	Картометрический метод	0.1	-
3851	470086.38	2258692.56	Картометрический метод	0.1	-
3852	470053.56	2258692.89	Картометрический метод	0.1	-
3853	470046.99	2258670.21	Картометрический метод	0.1	-
3854	470043.10	2258640.00	Картометрический метод	0.1	-
3855	470058.22	2258626.72	Картометрический метод	0.1	-
3856	470080.85	2258619.69	Картометрический метод	0.1	-
3844	470101.26	2258617.55	Картометрический метод	0.1	-
3857	469455.26	2258494.45	Картометрический метод	0.1	-
3858	469479.96	2258496.89	Картометрический метод	0.1	-
3859	469513.64	2258507.34	Картометрический метод	0.1	-
3860	469517.89	2258531.37	Картометрический метод	0.1	-
3861	469517.86	2258554.93	Картометрический метод	0.1	-
3862	469515.32	2258561.88	Картометрический метод	0.1	-
3863	469496.94	2258563.98	Картометрический метод	0.1	-
3864	469496.92	2258563.98	Картометрический метод	0.1	-
3865	469496.37	2258564.05	Картометрический метод	0.1	-
3866	469491.94	2258564.55	Картометрический метод	0.1	-
3867	469490.92	2258564.28	Картометрический метод	0.1	-
3868	469437.72	2258549.99	Картометрический метод	0.1	-
3869	469423.30	2258505.27	Картометрический метод	0.1	-
3857	469455.26	2258494.45	Картометрический метод	0.1	-
3870	471701.94	2260824.62	Картометрический метод	0.1	-
3871	471730.01	2260848.29	Картометрический метод	0.1	-
3872	471730.02	2260848.30	Картометрический метод	0.1	-
3873	471735.19	2260852.65	Картометрический метод	0.1	-
3874	471747.10	2260862.68	Картометрический метод	0.1	-
3875	471753.91	2260891.12	Картометрический метод	0.1	-
3876	471721.06	2260915.71	Картометрический метод	0.1	-
3877	471677.17	2260914.30	Картометрический метод	0.1	-
3878	471673.26	2260906.90	Картометрический метод	0.1	-
3879	471671.92	2260904.38	Картометрический метод	0.1	-
3880	471670.43	2260901.55	Картометрический метод	0.1	-
3881	471666.12	2260893.40	Картометрический метод	0.1	-
3870	471701.94	2260824.62	Картометрический метод	0.1	-
3882	470386.16	2259917.74	Картометрический метод	0.1	-
3883	470408.57	2259984.89	Картометрический метод	0.1	-
3884	470410.47	2259990.65	Картометрический метод	0.1	-
3885	470421.01	2260022.19	Картометрический метод	0.1	-
3886	470395.09	2260030.03	Картометрический метод	0.1	-
3887	470393.66	2260026.95	Картометрический метод	0.1	-
3888	470393.29	2260026.16	Картометрический метод	0.1	-
3889	470391.72	2260022.78	Картометрический метод	0.1	-
3890	470383.26	2260004.68	Картометрический метод	0.1	-

Сведения о местоположении границ объекта ⁵					
1. Система координат: МСК-63					
2. Сведения о характерных точках границ объекта					
Обозначение характерных точек границ	Координаты, м		Метод определения координат характерной точки ⁶	Средняя квадратическая погрешность положения характерной точки (Мт), м	Описание ⁷ обозначения точки (при наличии)
	Х	У			
1	2	3	4	5	6
3891	470380.37	2259998.49	Картометрический метод	0.1	-
3892	470361.28	2259961.87	Картометрический метод	0.1	-
3893	470350.14	2259937.94	Картометрический метод	0.1	-
3882	470386.16	2259917.74	Картометрический метод	0.1	-
3894	469502.21	2258799.34	Картометрический метод	0.1	-
3895	469521.63	2258819.40	Картометрический метод	0.1	-
3896	469537.88	2258845.09	Картометрический метод	0.1	-
3897	469536.27	2258846.45	Картометрический метод	0.1	-
3898	469532.42	2258850.67	Картометрический метод	0.1	-
3899	469487.63	2258890.32	Картометрический метод	0.1	-
3900	469485.48	2258892.22	Картометрический метод	0.1	-
3901	469468.88	2258866.78	Картометрический метод	0.1	-
3902	469457.93	2258839.94	Картометрический метод	0.1	-
3903	469463.59	2258824.41	Картометрический метод	0.1	-
3904	469473.45	2258815.39	Картометрический метод	0.1	-
3905	469487.55	2258806.94	Картометрический метод	0.1	-
3894	469502.21	2258799.34	Картометрический метод	0.1	-
3906	471334.16	2260965.26	Картометрический метод	0.1	-
3907	471352.45	2261034.35	Картометрический метод	0.1	-
3908	471218.93	2261071.66	Картометрический метод	0.1	-
3909	471202.61	2261021.00	Картометрический метод	0.1	-
3910	471210.21	2260994.13	Картометрический метод	0.1	-
3911	471262.99	2260981.57	Картометрический метод	0.1	-
3912	471271.58	2260979.65	Картометрический метод	0.1	-
3913	471277.99	2260978.22	Картометрический метод	0.1	-
3914	471280.72	2260977.61	Картометрический метод	0.1	-
3915	471290.24	2260984.06	Картометрический метод	0.1	-
3916	471301.80	2260971.63	Картометрический метод	0.1	-
3906	471334.16	2260965.26	Картометрический метод	0.1	-
3917	470039.65	2259617.64	Картометрический метод	0.1	-
3918	470053.39	2259617.69	Картометрический метод	0.1	-
3919	470064.92	2259619.94	Картометрический метод	0.1	-
3920	470071.97	2259632.85	Картометрический метод	0.1	-
3921	470074.59	2259645.29	Картометрический метод	0.1	-
3922	470073.67	2259655.50	Картометрический метод	0.1	-
3923	470070.52	2259667.93	Картометрический метод	0.1	-
3924	470061.86	2259675.59	Картометрический метод	0.1	-
3925	470007.20	2259639.29	Картометрический метод	0.1	-
3926	470013.89	2259627.33	Картометрический метод	0.1	-
3927	470025.45	2259621.14	Картометрический метод	0.1	-
3917	470039.65	2259617.64	Картометрический метод	0.1	-
3928	469697.16	2258585.54	Картометрический метод	0.1	-
3929	469702.21	2258592.33	Картометрический метод	0.1	-
3930	469710.63	2258616.62	Картометрический метод	0.1	-
3931	469717.93	2258649.38	Картометрический метод	0.1	-
3932	469716.79	2258658.43	Картометрический метод	0.1	-
3933	469660.98	2258678.68	Картометрический метод	0.1	-
3934	469652.54	2258665.11	Картометрический метод	0.1	-
3935	469633.06	2258611.92	Картометрический метод	0.1	-
3936	469632.88	2258611.44	Картометрический метод	0.1	-
3937	469639.58	2258606.97	Картометрический метод	0.1	-
3938	469646.41	2258602.42	Картометрический метод	0.1	-
3928	469697.16	2258585.54	Картометрический метод	0.1	-
3939	460295.17	2255253.92	Картометрический метод	0.1	-
3940	460310.56	2255316.80	Картометрический метод	0.1	-
3941	460320.39	2255360.98	Картометрический метод	0.1	-
3942	460321.90	2255367.71	Картометрический метод	0.1	-
3943	460324.87	2255381.08	Картометрический метод	0.1	-
3944	460269.55	2255402.10	Картометрический метод	0.1	-
3945	460248.13	2255342.58	Картометрический метод	0.1	-
3946	460256.36	2255333.74	Картометрический метод	0.1	-
3947	460227.66	2255263.72	Картометрический метод	0.1	-
3948	460257.49	2255259.39	Картометрический метод	0.1	-
3949	460264.45	2255258.37	Картометрический метод	0.1	-
3939	460295.17	2255253.92	Картометрический метод	0.1	-
3950	471127.18	2260317.50	Картометрический метод	0.1	-
3951	471148.23	2260318.21	Картометрический метод	0.1	-
3952	471164.76	2260376.43	Картометрический метод	0.1	-
3953	471150.31	2260399.94	Картометрический метод	0.1	-
3954	471083.15	2260400.49	Картометрический метод	0.1	-
3955	471058.39	2260359.82	Картометрический метод	0.1	-
3956	471064.84	2260353.27	Картометрический метод	0.1	-
3957	471069.29	2260348.75	Картометрический метод	0.1	-
3958	471084.37	2260333.42	Картометрический метод	0.1	-

Сведения о местоположении границ объекта ⁵					
1. Система координат: МСК-63					
2. Сведения о характерных точках границ объекта					
Обозначение характерных точек границ	Координаты, м		Метод определения координат характерной точки ⁶	Средняя квадратическая погрешность положения характерной точки (Мт), м	Описание ⁷ обозначения точки (при наличии)
	Х	У			
1	2	3	4	5	6
3959	471099.00	2260334.11	Картометрический метод	0.1	-
3950	471127.18	2260317.50	Картометрический метод	0.1	-
3960	470861.40	2259939.31	Картометрический метод	0.1	-
3961	470870.24	2259991.71	Картометрический метод	0.1	-
3962	470870.24	2259991.73	Картометрический метод	0.1	-
3963	470870.23	2259991.73	Картометрический метод	0.1	-
3964	470871.26	2259997.82	Картометрический метод	0.1	-
3965	470872.72	2260006.43	Картометрический метод	0.1	-
3966	470837.54	2260011.82	Картометрический метод	0.1	-
3967	470837.53	2260011.81	Картометрический метод	0.1	-
3968	470810.74	2260015.92	Картометрический метод	0.1	-
3969	470837.52	2260011.81	Картометрический метод	0.1	-
3960	470861.40	2259939.31	Картометрический метод	0.1	-
3970	470913.26	2259813.78	Картометрический метод	0.1	-
3971	470941.92	2259859.21	Картометрический метод	0.1	-
3972	470942.17	2259861.56	Картометрический метод	0.1	-
3973	470940.72	2259868.29	Картометрический метод	0.1	-
3974	470938.76	2259875.59	Картометрический метод	0.1	-
3975	470937.32	2259880.90	Картометрический метод	0.1	-
3976	470893.26	2259896.40	Картометрический метод	0.1	-
3977	470882.08	2259873.84	Картометрический метод	0.1	-
3978	470878.05	2259833.60	Картометрический метод	0.1	-
3979	470878.18	2259829.22	Картометрический метод	0.1	-
3970	470913.26	2259813.78	Картометрический метод	0.1	-
3980	469387.17	2259677.67	Картометрический метод	0.1	-
3981	469393.35	2259690.39	Картометрический метод	0.1	-
3982	469398.55	2259709.46	Картометрический метод	0.1	-
3983	469398.66	2259713.48	Картометрический метод	0.1	-
3984	469398.91	2259722.06	Картометрический метод	0.1	-
3985	469351.21	2259725.58	Картометрический метод	0.1	-
3986	469339.10	2259697.80	Картометрический метод	0.1	-
3987	469356.86	2259688.08	Картометрический метод	0.1	-
3988	469358.01	2259687.70	Картометрический метод	0.1	-
3989	469363.72	2259685.73	Картометрический метод	0.1	-
3980	469387.17	2259677.67	Картометрический метод	0.1	-
3990	469747.78	2258285.14	Картометрический метод	0.1	-
3991	469759.03	2258304.36	Картометрический метод	0.1	-
3992	469771.66	2258347.30	Картометрический метод	0.1	-
3993	469769.96	2258358.59	Картометрический метод	0.1	-
3994	469715.84	2258374.05	Картометрический метод	0.1	-
3995	469709.94	2258359.08	Картометрический метод	0.1	-
3996	469704.34	2258337.36	Картометрический метод	0.1	-
3997	469702.76	2258331.23	Картометрический метод	0.1	-
3998	469695.08	2258301.46	Картометрический метод	0.1	-
3999	469721.85	2258291.61	Картометрический метод	0.1	-
3990	469747.78	2258285.14	Картометрический метод	0.1	-
4000	469490.46	2257981.33	Картометрический метод	0.1	-
4001	469502.64	2258048.75	Картометрический метод	0.1	-
4002	469469.38	2258060.57	Картометрический метод	0.1	-
4003	469444.56	2258063.63	Картометрический метод	0.1	-
4004	469441.47	2258061.02	Картометрический метод	0.1	-
4005	469439.16	2258055.18	Картометрический метод	0.1	-
4006	469436.51	2258048.47	Картометрический метод	0.1	-
4007	469432.78	2258039.05	Картометрический метод	0.1	-
4008	469423.81	2257998.38	Картометрический метод	0.1	-
4009	469454.81	2257987.13	Картометрический метод	0.1	-
4000	469490.46	2257981.33	Картометрический метод	0.1	-
4010	472378.31	2260414.44	Картометрический метод	0.1	-
4011	472404.37	2260469.56	Картометрический метод	0.1	-
4012	472384.39	2260487.30	Картометрический метод	0.1	-
4013	472348.89	2260501.46	Картометрический метод	0.1	-
4014	472340.91	2260502.33	Картометрический метод	0.1	-
4015	472310.35	2260486.74	Картометрический метод	0.1	-
4016	472305.08	2260473.83	Картометрический метод	0.1	-
4017	472302.67	2260467.96	Картометрический метод	0.1	-
4018	472288.66	2260433.63	Картометрический метод	0.1	-
4010	472378.31	2260414.44	Картометрический метод	0.1	-
4019	472064.09	2259752.73	Картометрический метод	0.1	-
4020	472083.47	2259789.67	Картометрический метод	0.1	-
4021	472081.20	2259805.65	Картометрический метод	0.1	-
4022	472007.87	2259841.21	Картометрический метод	0.1	-
4023	471986.72	2259797.98	Картометрический метод	0.1	-
4024	471988.42	2259793.58	Картометрический метод	0.1	-

Сведения о местоположении границ объекта ⁵					
1. Система координат: МСК-63					
2. Сведения о характерных точках границ объекта					
Обозначение характерных точек границ	Координаты, м		Метод определения координат характерной точки ⁶	Средняя квадратическая погрешность положения характерной точки (Мт), м	Описание ⁷ обозначения точки (при наличии)
	Х	У			
1	2	3	4	5	6
4025	471989.25	2259791.42	Картометрический метод	0.1	-
4026	471991.63	2259785.25	Картометрический метод	0.1	-
4027	471997.06	2259771.17	Картометрический метод	0.1	-
4019	472064.09	2259752.73	Картометрический метод	0.1	-
4028	469833.25	2259442.49	Картометрический метод	0.1	-
4029	469888.70	2259487.44	Картометрический метод	0.1	-
4030	469877.88	2259511.76	Картометрический метод	0.1	-
4031	469877.87	2259511.76	Картометрический метод	0.1	-
4032	469875.27	2259517.61	Картометрический метод	0.1	-
4033	469865.82	2259538.81	Картометрический метод	0.1	-
4034	469838.77	2259537.93	Картометрический метод	0.1	-
4035	469813.16	2259515.87	Картометрический метод	0.1	-
4036	469798.28	2259469.82	Картометрический метод	0.1	-
4028	469833.25	2259442.49	Картометрический метод	0.1	-
4037	471299.99	2259260.71	Картометрический метод	0.1	-
4038	471350.07	2259268.65	Картометрический метод	0.1	-
4039	471361.05	2259306.22	Картометрический метод	0.1	-
4040	471348.78	2259323.74	Картометрический метод	0.1	-
4041	471325.04	2259333.42	Картометрический метод	0.1	-
4042	471300.83	2259322.42	Картометрический метод	0.1	-
4043	471294.88	2259319.72	Картометрический метод	0.1	-
4044	471287.92	2259315.38	Картометрический метод	0.1	-
4045	471283.32	2259272.44	Картометрический метод	0.1	-
4037	471299.99	2259260.71	Картометрический метод	0.1	-
4046	461844.58	2255217.67	Картометрический метод	0.1	-
4047	461849.62	2255221.13	Картометрический метод	0.1	-
4048	461854.51	2255224.58	Картометрический метод	0.1	-
4049	461917.79	2255268.32	Картометрический метод	0.1	-
4050	461893.53	2255311.06	Картометрический метод	0.1	-
4051	461802.45	2255279.94	Картометрический метод	0.1	-
4052	461802.19	2255276.15	Картометрический метод	0.1	-
4053	461801.47	2255267.46	Картометрический метод	0.1	-
4054	461798.82	2255233.08	Картометрический метод	0.1	-
4046	461844.58	2255217.67	Картометрический метод	0.1	-
4055	469585.95	2258846.52	Картометрический метод	0.1	-
4056	469592.59	2258859.03	Картометрический метод	0.1	-
4057	469597.92	2258872.32	Картометрический метод	0.1	-
4058	469597.61	2258899.99	Картометрический метод	0.1	-
4059	469548.83	2258932.96	Картометрический метод	0.1	-
4060	469523.25	2258877.86	Картометрический метод	0.1	-
4061	469555.01	2258858.77	Картометрический метод	0.1	-
4062	469568.93	2258850.25	Картометрический метод	0.1	-
4055	469585.95	2258846.52	Картометрический метод	0.1	-
4063	472506.09	2258759.72	Картометрический метод	0.1	-
4064	472507.75	2258764.21	Картометрический метод	0.1	-
4065	472518.89	2258808.59	Картометрический метод	0.1	-
4066	472494.23	2258816.94	Картометрический метод	0.1	-
4067	472494.23	2258816.93	Картометрический метод	0.1	-
4068	472487.90	2258819.08	Картометрический метод	0.1	-
4069	472465.25	2258826.74	Картометрический метод	0.1	-
4070	472448.45	2258778.31	Картометрический метод	0.1	-
4063	472506.09	2258759.72	Картометрический метод	0.1	-
4071	460019.65	2255901.48	Картометрический метод	0.1	-
4072	460021.14	2255905.15	Картометрический метод	0.1	-
4073	460042.98	2255959.23	Картометрический метод	0.1	-
4074	459990.21	2255972.00	Картометрический метод	0.1	-
4075	459970.06	2255908.70	Картометрический метод	0.1	-
4076	459994.90	2255905.08	Картометрический метод	0.1	-
4077	460000.00	2255904.35	Картометрический метод	0.1	-
4078	460000.95	2255904.19	Картометрический метод	0.1	-
4071	460019.65	2255901.48	Картометрический метод	0.1	-
4079	461406.60	2255489.04	Картометрический метод	0.1	-
4080	461406.93	2255490.24	Картометрический метод	0.1	-
4081	461408.86	2255496.95	Картометрический метод	0.1	-
4082	461420.03	2255536.34	Картометрический метод	0.1	-
4083	461369.62	2255550.33	Картометрический метод	0.1	-
4084	461367.09	2255541.32	Картометрический метод	0.1	-
4085	461365.37	2255534.91	Картометрический метод	0.1	-
4086	461356.80	2255504.30	Картометрический метод	0.1	-
4079	461406.60	2255489.04	Картометрический метод	0.1	-
4087	461557.29	2255407.93	Картометрический метод	0.1	-
4088	461564.93	2255415.90	Картометрический метод	0.1	-

Сведения о местоположении границ объекта ⁵					
1. Система координат: МСК-63					
2. Сведения о характерных точках границ объекта					
Обозначение характерных точек границ	Координаты, м		Метод определения координат характерной точки ⁶	Средняя квадратическая погрешность положения характерной точки (Мт), м	Описание ⁷ обозначения точки (при наличии)
	Х	У			
1	2	3	4	5	6
4089	461569.30	2255420.47	Картометрический метод	0.1	-
4090	461588.68	2255440.67	Картометрический метод	0.1	-
4091	461548.84	2255474.18	Картометрический метод	0.1	-
4092	461521.26	2255449.14	Картометрический метод	0.1	-
4093	461515.79	2255444.16	Картометрический метод	0.1	-
4094	461507.91	2255436.97	Картометрический метод	0.1	-
4087	461557.29	2255407.93	Картометрический метод	0.1	-
4095	460512.07	2255294.35	Картометрический метод	0.1	-
4096	460515.67	2255307.82	Картометрический метод	0.1	-
4097	460517.30	2255313.84	Картометрический метод	0.1	-
4098	460525.62	2255344.92	Картометрический метод	0.1	-
4099	460476.38	2255366.53	Картометрический метод	0.1	-
4100	460470.57	2255340.78	Картометрический метод	0.1	-
4101	460469.16	2255334.72	Картометрический метод	0.1	-
4102	460464.02	2255312.18	Картометрический метод	0.1	-
4095	460512.07	2255294.35	Картометрический метод	0.1	-
4103	459613.91	2255073.30	Картометрический метод	0.1	-
4104	459618.00	2255121.12	Картометрический метод	0.1	-
4105	459581.76	2255128.26	Картометрический метод	0.1	-
4106	459574.89	2255129.68	Картометрический метод	0.1	-
4107	459562.75	2255132.11	Картометрический метод	0.1	-
4108	459558.10	2255077.39	Картометрический метод	0.1	-
4109	459566.88	2255076.79	Картометрический метод	0.1	-
4110	459572.94	2255076.32	Картометрический метод	0.1	-
4103	459613.91	2255073.30	Картометрический метод	0.1	-
4111	461194.21	2254879.12	Картометрический метод	0.1	-
4112	461205.80	2254901.30	Картометрический метод	0.1	-
4113	461208.66	2254906.76	Картометрический метод	0.1	-
4114	461220.05	2254928.66	Картометрический метод	0.1	-
4115	461177.63	2254952.08	Картометрический метод	0.1	-
4116	461167.60	2254940.88	Картометрический метод	0.1	-
4117	461163.55	2254936.39	Картометрический метод	0.1	-
4118	461147.50	2254918.55	Картометрический метод	0.1	-
4111	461194.21	2254879.12	Картометрический метод	0.1	-
4119	461283.27	2254832.65	Картометрический метод	0.1	-
4120	461338.68	2254835.42	Картометрический метод	0.1	-
4121	461344.65	2254884.78	Картометрический метод	0.1	-
4122	461337.42	2254885.68	Картометрический метод	0.1	-
4123	461328.49	2254886.72	Картометрический метод	0.1	-
4124	461290.08	2254891.36	Картометрический метод	0.1	-
4125	461287.21	2254866.59	Картометрический метод	0.1	-
4126	461286.48	2254860.23	Картометрический метод	0.1	-
4119	461283.27	2254832.65	Картометрический метод	0.1	-
4127	461261.52	2254803.68	Картометрический метод	0.1	-
4128	461275.00	2254856.18	Картометрический метод	0.1	-
4129	461273.21	2254856.80	Картометрический метод	0.1	-
4130	461263.64	2254860.37	Картометрический метод	0.1	-
4131	461243.72	2254867.68	Картометрический метод	0.1	-
4132	461235.08	2254870.89	Картометрический метод	0.1	-
4133	461216.10	2254877.86	Картометрический метод	0.1	-
4134	461198.78	2254814.10	Картометрический метод	0.1	-
4127	461261.52	2254803.68	Картометрический метод	0.1	-
4135	466452.99	2251202.07	Картометрический метод	0.1	-
4136	466474.33	2251234.95	Картометрический метод	0.1	-
4137	466770.91	2251551.40	Картометрический метод	0.1	-
4138	466994.53	2251798.20	Картометрический метод	0.1	-
4139	466984.32	2251807.46	Картометрический метод	0.1	-
4140	466760.77	2251560.74	Картометрический метод	0.1	-
4141	466463.42	2251243.47	Картометрический метод	0.1	-
4142	466441.41	2251209.58	Картометрический метод	0.1	-
4135	466452.99	2251202.07	Картометрический метод	0.1	-
4143	471000.83	2261059.29	Картометрический метод	0.1	-
4144	471043.61	2261060.48	Картометрический метод	0.1	-
4145	471042.02	2261079.58	Картометрический метод	0.1	-
4146	471054.37	2261121.35	Картометрический метод	0.1	-
4147	471026.38	2261124.38	Картометрический метод	0.1	-
4148	470971.61	2261101.27	Картометрический метод	0.1	-
4149	470971.88	2261100.88	Картометрический метод	0.1	-
4143	471000.83	2261059.29	Картометрический метод	0.1	-
4150	470536.43	2260262.31	Картометрический метод	0.1	-
4151	470545.29	2260263.69	Картометрический метод	0.1	-
4152	470581.97	2260334.14	Картометрический метод	0.1	-

Сведения о местоположении границ объекта ⁵					
1. Система координат: МСК-63					
2. Сведения о характерных точках границ объекта					
Обозначение характерных точек границ	Координаты, м		Метод определения координат характерной точки ⁶	Средняя квадратическая погрешность положения характерной точки (Мт), м	Описание ⁷ обозначения точки (при наличии)
	Х	У			
1	2	3	4	5	6
4153	470577.30	2260333.47	Картометрический метод	0.1	-
4154	470586.76	2260379.22	Картометрический метод	0.1	-
4155	470574.45	2260427.22	Картометрический метод	0.1	-
4156	470517.70	2260320.07	Картометрический метод	0.1	-
4150	470536.43	2260262.31	Картометрический метод	0.1	-
4157	471050.43	2260040.65	Картометрический метод	0.1	-
4158	471070.94	2260101.09	Картометрический метод	0.1	-
4159	471017.71	2260118.10	Картометрический метод	0.1	-
4160	471000.01	2260090.17	Картометрический метод	0.1	-
4161	470996.78	2260085.08	Картометрический метод	0.1	-
4162	470987.43	2260070.31	Картометрический метод	0.1	-
4163	470998.76	2260051.88	Картометрический метод	0.1	-
4157	471050.43	2260040.65	Картометрический метод	0.1	-
4164	472370.61	2258979.53	Картометрический метод	0.1	-
4165	472390.85	2259036.06	Картометрический метод	0.1	-
4166	472355.72	2259059.88	Картометрический метод	0.1	-
4167	472336.20	2259058.04	Картометрический метод	0.1	-
4168	472310.66	2259005.11	Картометрический метод	0.1	-
4169	472331.34	2258996.27	Картометрический метод	0.1	-
4170	472336.93	2258993.90	Картометрический метод	0.1	-
4164	472370.61	2258979.53	Картометрический метод	0.1	-
4171	462081.28	2255524.36	Картометрический метод	0.1	-
4172	462133.92	2255526.78	Картометрический метод	0.1	-
4173	462128.88	2255569.50	Картометрический метод	0.1	-
4174	462127.46	2255572.66	Картометрический метод	0.1	-
4175	462074.72	2255571.73	Картометрический метод	0.1	-
4176	462077.37	2255552.71	Картометрический метод	0.1	-
4177	462078.20	2255546.45	Картометрический метод	0.1	-
4171	462081.28	2255524.36	Картометрический метод	0.1	-
4178	461721.59	2255345.36	Картометрический метод	0.1	-
4179	461726.86	2255348.65	Картометрический метод	0.1	-
4180	461728.49	2255404.52	Картометрический метод	0.1	-
4181	461681.23	2255420.60	Картометрический метод	0.1	-
4182	461668.54	2255384.16	Картометрический метод	0.1	-
4183	461666.52	2255378.35	Картометрический метод	0.1	-
4184	461662.04	2255365.49	Картометрический метод	0.1	-
4178	461721.59	2255345.36	Картометрический метод	0.1	-
4185	461003.46	2254953.60	Картометрический метод	0.1	-
4186	461028.86	2254992.33	Картометрический метод	0.1	-
4187	460974.91	2255011.69	Картометрический метод	0.1	-
4188	460970.91	2255001.33	Картометрический метод	0.1	-
4189	460970.46	2255000.10	Картометрический метод	0.1	-
4190	460968.74	2254995.65	Картометрический метод	0.1	-
4191	460963.51	2254982.07	Картометрический метод	0.1	-
4185	461003.46	2254953.60	Картометрический метод	0.1	-
4192	461937.76	2254694.74	Картометрический метод	0.1	-
4193	461974.47	2254726.37	Картометрический метод	0.1	-
4194	461940.70	2254766.42	Картометрический метод	0.1	-
4195	461917.60	2254757.29	Картометрический метод	0.1	-
4196	461911.90	2254755.03	Картометрический метод	0.1	-
4197	461906.38	2254752.83	Картометрический метод	0.1	-
4198	461911.12	2254723.49	Картометрический метод	0.1	-
4192	461937.76	2254694.74	Картометрический метод	0.1	-
4199	472817.68	2259500.23	Картометрический метод	0.1	-
4200	472818.37	2259503.05	Картометрический метод	0.1	-
4201	472820.12	2259510.26	Картометрический метод	0.1	-
4202	472830.38	2259552.57	Картометрический метод	0.1	-
4203	472787.17	2259575.59	Картометрический метод	0.1	-
4204	472769.85	2259528.75	Картометрический метод	0.1	-
4199	472817.68	2259500.23	Картометрический метод	0.1	-
4205	469923.08	2259488.06	Картометрический метод	0.1	-
4206	469971.22	2259528.22	Картометрический метод	0.1	-
4207	469928.96	2259550.41	Картометрический метод	0.1	-
4208	469909.44	2259525.52	Картометрический метод	0.1	-
4209	469911.75	2259519.19	Картометрический метод	0.1	-
4210	469913.90	2259513.27	Картометрический метод	0.1	-
4205	469923.08	2259488.06	Картометрический метод	0.1	-
4211	470462.26	2259485.81	Картометрический метод	0.1	-
4212	470498.92	2259529.90	Картометрический метод	0.1	-
4213	470459.50	2259565.73	Картометрический метод	0.1	-
4214	470459.38	2259565.78	Картометрический метод	0.1	-

Сведения о местоположении границ объекта ⁵					
1. Система координат: МСК-63					
2. Сведения о характерных точках границ объекта					
Обозначение характерных точек границ	Координаты, м		Метод определения координат характерной точки ⁶	Средняя квадратическая погрешность положения характерной точки (Мт), м	Описание ⁷ обозначения точки (при наличии)
	Х	У			
1	2	3	4	5	6
4215	470459.37	2259565.79	Картометрический метод	0.1	-
4216	470428.96	2259526.25	Картометрический метод	0.1	-
4211	470462.26	2259485.81	Картометрический метод	0.1	-
4217	471396.93	2259481.14	Картометрический метод	0.1	-
4218	471434.04	2259523.23	Картометрический метод	0.1	-
4219	471386.72	2259552.16	Картометрический метод	0.1	-
4220	471381.88	2259543.57	Картометрический метод	0.1	-
4221	471378.78	2259538.05	Картометрический метод	0.1	-
4222	471363.80	2259511.44	Картометрический метод	0.1	-
4217	471396.93	2259481.14	Картометрический метод	0.1	-
4223	468850.40	2259261.30	Картометрический метод	0.1	-
4224	468857.71	2259270.91	Картометрический метод	0.1	-
4225	468877.67	2259312.73	Картометрический метод	0.1	-
4226	468880.74	2259327.42	Картометрический метод	0.1	-
4227	468861.58	2259340.94	Картометрический метод	0.1	-
4228	468853.41	2259345.18	Картометрический метод	0.1	-
4223	468850.40	2259261.30	Картометрический метод	0.1	-
4229	461710.80	2256000.12	Картометрический метод	0.1	-
4230	461730.05	2256004.74	Картометрический метод	0.1	-
4231	461735.79	2256006.13	Картометрический метод	0.1	-
4232	461765.43	2256013.27	Картометрический метод	0.1	-
4233	461754.42	2256068.16	Картометрический метод	0.1	-
4234	461699.26	2256049.63	Картометрический метод	0.1	-
4229	461710.80	2256000.12	Картометрический метод	0.1	-
4235	459032.93	2255958.64	Картометрический метод	0.1	-
4236	459071.49	2255976.39	Картометрический метод	0.1	-
4237	459053.52	2256023.10	Картометрический метод	0.1	-
4238	459023.21	2256009.11	Картометрический метод	0.1	-
4239	459016.77	2256006.11	Картометрический метод	0.1	-
4240	459008.57	2256002.34	Картометрический метод	0.1	-
4235	459032.93	2255958.64	Картометрический метод	0.1	-
4241	459400.10	2255841.50	Картометрический метод	0.1	-
4242	459436.27	2255843.28	Картометрический метод	0.1	-
4243	459442.81	2255843.70	Картометрический метод	0.1	-
4244	459456.30	2255844.31	Картометрический метод	0.1	-
4245	459444.45	2255907.91	Картометрический метод	0.1	-
4246	459390.56	2255895.50	Картометрический метод	0.1	-
4241	459400.10	2255841.50	Картометрический метод	0.1	-
4247	461443.89	2255819.38	Картометрический метод	0.1	-
4248	461483.12	2255857.74	Картометрический метод	0.1	-
4249	461449.76	2255902.01	Картометрический метод	0.1	-
4250	461403.66	2255877.46	Картометрический метод	0.1	-
4251	461397.28	2255852.17	Картометрический метод	0.1	-
4252	461398.35	2255845.98	Картометрический метод	0.1	-
4247	461443.89	2255819.38	Картометрический метод	0.1	-
4253	461704.40	2255582.42	Картометрический метод	0.1	-
4254	461755.50	2255598.84	Картометрический метод	0.1	-
4255	461746.19	2255658.67	Картометрический метод	0.1	-
4256	461713.11	2255655.28	Картометрический метод	0.1	-
4257	461706.20	2255654.58	Картометрический метод	0.1	-
4258	461694.22	2255653.36	Картометрический метод	0.1	-
4253	461704.40	2255582.42	Картометрический метод	0.1	-
4259	459502.65	2255461.31	Картометрический метод	0.1	-
4260	459512.01	2255531.96	Картометрический метод	0.1	-
4261	459501.85	2255530.74	Картометрический метод	0.1	-
4262	459495.76	2255530.09	Картометрический метод	0.1	-
4263	459449.05	2255524.76	Картометрический метод	0.1	-
4264	459451.10	2255465.76	Картометрический метод	0.1	-
4259	459502.65	2255461.31	Картометрический метод	0.1	-
4265	458834.18	2255326.20	Картометрический метод	0.1	-
4266	458864.42	2255361.44	Картометрический метод	0.1	-
4267	458850.72	2255374.90	Картометрический метод	0.1	-
4268	458846.36	2255379.26	Картометрический метод	0.1	-
4269	458831.85	2255393.53	Картометрический метод	0.1	-
4270	458799.53	2255357.51	Картометрический метод	0.1	-
4265	458834.18	2255326.20	Картометрический метод	0.1	-
4271	459844.76	2255285.52	Картометрический метод	0.1	-
4272	459842.86	2255333.52	Картометрический метод	0.1	-
4273	459797.90	2255340.46	Картометрический метод	0.1	-
4274	459793.10	2255321.08	Картометрический метод	0.1	-

Сведения о местоположении границ объекта ⁵					
1. Система координат: МСК-63					
2. Сведения о характерных точках границ объекта					
Обозначение характерных точек границ	Координаты, м		Метод определения координат характерной точки ⁶	Средняя квадратическая погрешность положения характерной точки (Мт), м	Описание ⁷ обозначения точки (при наличии)
	Х	У			
1	2	3	4	5	6
4275	459791.55	2255314.63	Картометрический метод	0.1	-
4276	459786.85	2255295.72	Картометрический метод	0.1	-
4271	459844.76	2255285.52	Картометрический метод	0.1	-
4277	460189.99	2255246.58	Картометрический метод	0.1	-
4278	460210.51	2255294.09	Картометрический метод	0.1	-
4279	460192.32	2255299.07	Картометрический метод	0.1	-
4280	460186.48	2255300.71	Картометрический метод	0.1	-
4281	460136.11	2255314.58	Картометрический метод	0.1	-
4282	460136.70	2255255.28	Картометрический метод	0.1	-
4277	460189.99	2255246.58	Картометрический метод	0.1	-
4283	460967.40	2255237.42	Картометрический метод	0.1	-
4284	460999.85	2255247.42	Картометрический метод	0.1	-
4285	461007.30	2255249.64	Картометрический метод	0.1	-
4286	461015.47	2255252.16	Картометрический метод	0.1	-
4287	460998.67	2255296.85	Картометрический метод	0.1	-
4288	460952.66	2255285.88	Картометрический метод	0.1	-
4283	460967.40	2255237.42	Картометрический метод	0.1	-
4289	459173.45	2255162.65	Картометрический метод	0.1	-
4290	459222.00	2255186.90	Картометрический метод	0.1	-
4291	459215.92	2255198.39	Картометрический метод	0.1	-
4292	459213.09	2255203.70	Картометрический метод	0.1	-
4293	459196.36	2255235.30	Картометрический метод	0.1	-
4294	459148.54	2255210.15	Картометрический метод	0.1	-
4289	459173.45	2255162.65	Картометрический метод	0.1	-
4295	459754.56	2255033.17	Картометрический метод	0.1	-
4296	459796.01	2255056.92	Картометрический метод	0.1	-
4297	459782.17	2255081.90	Картометрический метод	0.1	-
4298	459779.29	2255087.15	Картометрический метод	0.1	-
4299	459765.40	2255112.20	Картометрический метод	0.1	-
4300	459719.16	2255101.11	Картометрический метод	0.1	-
4295	459754.56	2255033.17	Картометрический метод	0.1	-
4301	460005.95	2255028.00	Картометрический метод	0.1	-
4302	460049.10	2255032.37	Картометрический метод	0.1	-
4303	460042.68	2255062.20	Картометрический метод	0.1	-
4304	460041.33	2255068.37	Картометрический метод	0.1	-
4305	460034.61	2255099.57	Картометрический метод	0.1	-
4306	459993.56	2255092.52	Картометрический метод	0.1	-
4301	460005.95	2255028.00	Картометрический метод	0.1	-
4307	460823.97	2254829.29	Картометрический метод	0.1	-
4308	460869.32	2254833.63	Картометрический метод	0.1	-
4309	460863.58	2254854.59	Картометрический метод	0.1	-
4310	460861.86	2254860.95	Картометрический метод	0.1	-
4311	460855.77	2254883.21	Картометрический метод	0.1	-
4312	460813.12	2254869.39	Картометрический метод	0.1	-
4307	460823.97	2254829.29	Картометрический метод	0.1	-
4313	459797.50	2254731.57	Картометрический метод	0.1	-
4314	459831.25	2254736.07	Картометрический метод	0.1	-
4315	459835.60	2254793.77	Картометрический метод	0.1	-
4316	459799.66	2254795.10	Картометрический метод	0.1	-
4317	459793.48	2254795.46	Картометрический метод	0.1	-
4318	459787.45	2254795.67	Картометрический метод	0.1	-
4313	459797.50	2254731.57	Картометрический метод	0.1	-
4319	460117.14	2254726.58	Картометрический метод	0.1	-
4320	460120.15	2254784.44	Картометрический метод	0.1	-
4321	460118.77	2254784.29	Картометрический метод	0.1	-
4322	460110.87	2254783.79	Картометрический метод	0.1	-
4323	460065.01	2254780.57	Картометрический метод	0.1	-
4324	460064.10	2254732.04	Картометрический метод	0.1	-
4319	460117.14	2254726.58	Картометрический метод	0.1	-
4325	459409.65	2254724.47	Картометрический метод	0.1	-
4326	459461.52	2254725.83	Картометрический метод	0.1	-
4327	459460.86	2254758.29	Картометрический метод	0.1	-
4328	459460.74	2254764.35	Картометрический метод	0.1	-
4329	459460.60	2254770.96	Картометрический метод	0.1	-
4330	459407.10	2254770.25	Картометрический метод	0.1	-
4325	459409.65	2254724.47	Картометрический метод	0.1	-
4331	461121.22	2254702.29	Картометрический метод	0.1	-
4332	461120.81	2254723.21	Картометрический метод	0.1	-
4333	461120.70	2254729.49	Картометрический метод	0.1	-
4334	461120.04	2254761.84	Картометрический метод	0.1	-

Сведения о местоположении границ объекта ⁵					
1. Система координат: МСК-63					
2. Сведения о характерных точках границ объекта					
Обозначение характерных точек границ	Координаты, м		Метод определения координат характерной точки ⁶	Средняя квадратическая погрешность положения характерной точки (Мт), м	Описание ⁷ обозначения точки (при наличии)
	Х	У			
1	2	3	4	5	6
4335	461070.98	2254766.61	Картометрический метод	0.1	-
4336	461066.22	2254705.81	Картометрический метод	0.1	-
4331	461121.22	2254702.29	Картометрический метод	0.1	-
4337	461495.08	2254678.71	Картометрический метод	0.1	-
4338	461560.57	2254690.27	Картометрический метод	0.1	-
4339	461543.52	2254752.26	Картометрический метод	0.1	-
4340	461523.94	2254746.25	Картометрический метод	0.1	-
4341	461517.51	2254744.27	Картометрический метод	0.1	-
4342	461498.59	2254738.45	Картометрический метод	0.1	-
4337	461495.08	2254678.71	Картометрический метод	0.1	-
4343	461917.49	2254661.88	Картометрический метод	0.1	-
4344	461927.29	2254703.67	Картометрический метод	0.1	-
4345	461886.39	2254736.76	Картометрический метод	0.1	-
4346	461881.58	2254740.63	Картометрический метод	0.1	-
4347	461871.98	2254748.40	Картометрический метод	0.1	-
4348	461855.89	2254681.73	Картометрический метод	0.1	-
4343	461917.49	2254661.88	Картометрический метод	0.1	-
4349	459236.14	2254609.62	Картометрический метод	0.1	-
4350	459254.90	2254655.29	Картометрический метод	0.1	-
4351	459227.75	2254666.43	Картометрический метод	0.1	-
4352	459221.72	2254668.88	Картометрический метод	0.1	-
4353	459203.31	2254676.42	Картометрический метод	0.1	-
4354	459184.55	2254631.28	Картометрический метод	0.1	-
4349	459236.14	2254609.62	Картометрический метод	0.1	-
4355	464163.86	2253677.58	Картометрический метод	0.1	-
4356	464177.42	2253761.34	Картометрический метод	0.1	-
4357	464063.28	2253789.15	Картометрический метод	0.1	-
4358	464057.06	2253700.57	Картометрический метод	0.1	-
4359	464079.94	2253696.21	Картометрический метод	0.1	-
4360	464085.85	2253695.09	Картометрический метод	0.1	-
4355	464163.86	2253677.58	Картометрический метод	0.1	-
4361	464242.75	2253576.34	Картометрический метод	0.1	-
4362	464264.51	2253576.56	Картометрический метод	0.1	-
4363	464264.56	2253598.50	Картометрический метод	0.1	-
4364	464207.97	2253602.22	Картометрический метод	0.1	-
4365	464208.14	2253584.61	Картометрический метод	0.1	-
4366	464210.87	2253582.04	Картометрический метод	0.1	-
4361	464242.75	2253576.34	Картометрический метод	0.1	-
4367	470588.67	2259412.51	Картометрический метод	0.1	-
4368	470593.86	2259489.71	Картометрический метод	0.1	-
4369	470570.06	2259500.55	Картометрический метод	0.1	-
4370	470539.50	2259507.46	Картометрический метод	0.1	-
4371	470533.19	2259424.75	Картометрический метод	0.1	-
4367	470588.67	2259412.51	Картометрический метод	0.1	-
4372	469526.46	2258710.37	Картометрический метод	0.1	-
4373	469526.57	2258732.80	Картометрический метод	0.1	-
4374	469523.08	2258748.40	Картометрический метод	0.1	-
4375	469498.89	2258748.36	Картометрический метод	0.1	-
4376	469501.46	2258715.82	Картометрический метод	0.1	-
4372	469526.46	2258710.37	Картометрический метод	0.1	-
4377	461248.67	2255197.28	Картометрический метод	0.1	-
4378	461284.71	2255264.10	Картометрический метод	0.1	-
4379	461218.34	2255289.14	Картометрический метод	0.1	-
4380	461191.03	2255220.84	Картометрический метод	0.1	-
4381	461242.52	2255198.40	Картометрический метод	0.1	-
4377	461248.67	2255197.28	Картометрический метод	0.1	-
4382	461480.78	2254911.54	Картометрический метод	0.1	-
4383	461512.35	2254914.13	Картометрический метод	0.1	-
4384	461506.26	2254958.28	Картометрический метод	0.1	-
4385	461454.53	2254958.00	Картометрический метод	0.1	-
4386	461448.23	2254927.72	Картометрический метод	0.1	-
4382	461480.78	2254911.54	Картометрический метод	0.1	-
4387	459849.71	2254388.20	Картометрический метод	0.1	-
4388	459880.98	2254414.82	Картометрический метод	0.1	-
4389	459862.23	2254450.84	Картометрический метод	0.1	-
4390	459821.24	2254430.65	Картометрический метод	0.1	-
4391	459815.27	2254428.27	Картометрический метод	0.1	-
4387	459849.71	2254388.20	Картометрический метод	0.1	-
4392	471283.02	2260820.90	Картометрический метод	0.1	-

Сведения о местоположении границ объекта ⁵					
1. Система координат: МСК-63					
2. Сведения о характерных точках границ объекта					
Обозначение характерных точек границ	Координаты, м		Метод определения координат характерной точки ⁶	Средняя квадратическая погрешность положения характерной точки (Мт), м	Описание ⁷ обозначения точки (при наличии)
	Х	У			
1	2	3	4	5	6
4393	471321.34	2260879.35	Картометрический метод	0.1	-
4394	471278.66	2260894.94	Картометрический метод	0.1	-
4395	471242.00	2260848.33	Картометрический метод	0.1	-
4392	471283.02	2260820.90	Картометрический метод	0.1	-
4396	470921.20	2260034.33	Картометрический метод	0.1	-
4397	470929.70	2260064.89	Картометрический метод	0.1	-
4398	470899.21	2260074.50	Картометрический метод	0.1	-
4399	470888.29	2260042.40	Картометрический метод	0.1	-
4396	470921.20	2260034.33	Картометрический метод	0.1	-
4400	470108.32	2259739.71	Картометрический метод	0.1	-
4401	470135.92	2259752.46	Картометрический метод	0.1	-
4402	470103.80	2259790.23	Картометрический метод	0.1	-
4403	470082.18	2259776.90	Картометрический метод	0.1	-
4400	470108.32	2259739.71	Картометрический метод	0.1	-
4404	470066.32	2259705.15	Картометрический метод	0.1	-
4405	470108.44	2259732.90	Картометрический метод	0.1	-
4406	470069.25	2259785.20	Картометрический метод	0.1	-
4407	470029.37	2259753.75	Картометрический метод	0.1	-
4404	470066.32	2259705.15	Картометрический метод	0.1	-
4408	470619.28	2259675.11	Картометрический метод	0.1	-
4409	470669.11	2259688.48	Картометрический метод	0.1	-
4410	470655.18	2259751.86	Картометрический метод	0.1	-
4411	470602.22	2259736.35	Картометрический метод	0.1	-
4408	470619.28	2259675.11	Картометрический метод	0.1	-
4412	472381.36	2258886.69	Картометрический метод	0.1	-
4413	472391.24	2258905.08	Картометрический метод	0.1	-
4414	472359.51	2258925.81	Картометрический метод	0.1	-
4415	472347.67	2258906.12	Картометрический метод	0.1	-
4412	472381.36	2258886.69	Картометрический метод	0.1	-
4416	460317.00	2258767.01	Картометрический метод	0.1	-
4417	460318.00	2258800.01	Картометрический метод	0.1	-
4418	460268.00	2258803.00	Картометрический метод	0.1	-
4419	460267.00	2258770.00	Картометрический метод	0.1	-
4416	460317.00	2258767.01	Картометрический метод	0.1	-
4420	460404.73	2256006.38	Картометрический метод	0.1	-
4421	460459.43	2256016.26	Картометрический метод	0.1	-
4422	460447.31	2256062.33	Картометрический метод	0.1	-
4423	460403.09	2256057.12	Картометрический метод	0.1	-
4420	460404.73	2256006.38	Картометрический метод	0.1	-
4424	461292.40	2255320.26	Картометрический метод	0.1	-
4425	461327.24	2255351.00	Картометрический метод	0.1	-
4426	461307.96	2255371.88	Картометрический метод	0.1	-
4427	461273.73	2255342.21	Картометрический метод	0.1	-
4424	461292.40	2255320.26	Картометрический метод	0.1	-
4428	466329.37	2251140.68	Картометрический метод	0.1	-
4429	466416.73	2251234.28	Картометрический метод	0.1	-
4430	466396.62	2251251.45	Картометрический метод	0.1	-
4431	466313.59	2251159.06	Картометрический метод	0.1	-
4428	466329.37	2251140.68	Картометрический метод	0.1	-
4432	466352.30	2251097.05	Картометрический метод	0.1	-
4433	466417.03	2251168.87	Картометрический метод	0.1	-
4434	466406.35	2251178.50	Картометрический метод	0.1	-
4435	466341.63	2251106.70	Картометрический метод	0.1	-
4432	466352.30	2251097.05	Картометрический метод	0.1	-
4436	470471.65	2260231.98	Картометрический метод	0.1	-
4437	470492.88	2260241.63	Картометрический метод	0.1	-
4438	470485.64	2260258.94	Картометрический метод	0.1	-
4436	470471.65	2260231.98	Картометрический метод	0.1	-
4439	469614.97	2259430.81	Картометрический метод	0.1	-
4440	469616.35	2259437.76	Картометрический метод	0.1	-
4441	469610.53	2259432.60	Картометрический метод	0.1	-
4439	469614.97	2259430.81	Картометрический метод	0.1	-

Раздел 3

Сведения о местоположении изменённых (уточнённых) границ объекта⁸

1. Система координат _____ –

2. Сведения о характерных точках границ объекта

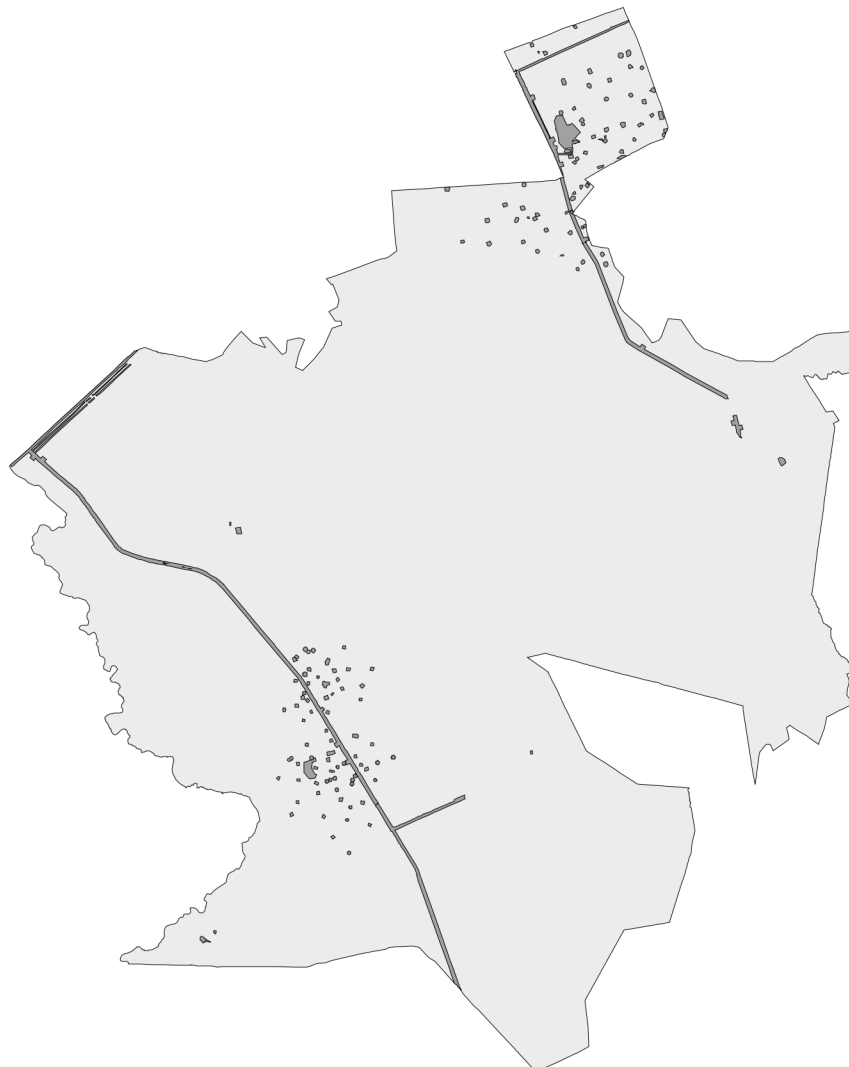
Обозначение характерных точек границ	Существующие координаты, м		Изменённые (уточнённые) координаты, м		Метод определения координат характерной точки	Средняя квадратиче- ская погреш- ность положе- ния характерн ой точки (Mt), м	Описание обозначения точки на местности (при наличии)
	X	Y	X	Y			
1	2	3	4	5	6	7	8
–							
					-	-	-

3. Сведения о характерных точках части (частей) границы объекта

Обозначение характерных точек границ	Существующие координаты, м		Изменённые (уточнённые) координаты, м		Метод определения координат характерной точки	Средняя квадратиче- ская погреш- ность положе- ния характерн ой точки (Mt), м	Описание обозначения точки на местности (при наличии)
	X	Y	X	Y			
1	2	3	4	5	6	7	8
Часть № -							
					-	-	-

Раздел 4



План границ объекта⁹



Масштаб: в 1 см - 1303 м

Территориальная зона П2

Используемые условные знаки и обозначения:


-  Граница сельского (городского) поселения
-  Граница территориальной зоны

Подпись _____ Дата «__» _____ 20__ г.

Место для оттиска печати лица, составившего описание местоположения границ объекта

Раздел 4

План границ объекта⁹



Масштаб: в 1 см - 299 м

Территориальная зона П2, часть 1

Используемые условные знаки и обозначения:



Граница территориальной зоны



Поворотная точка

13

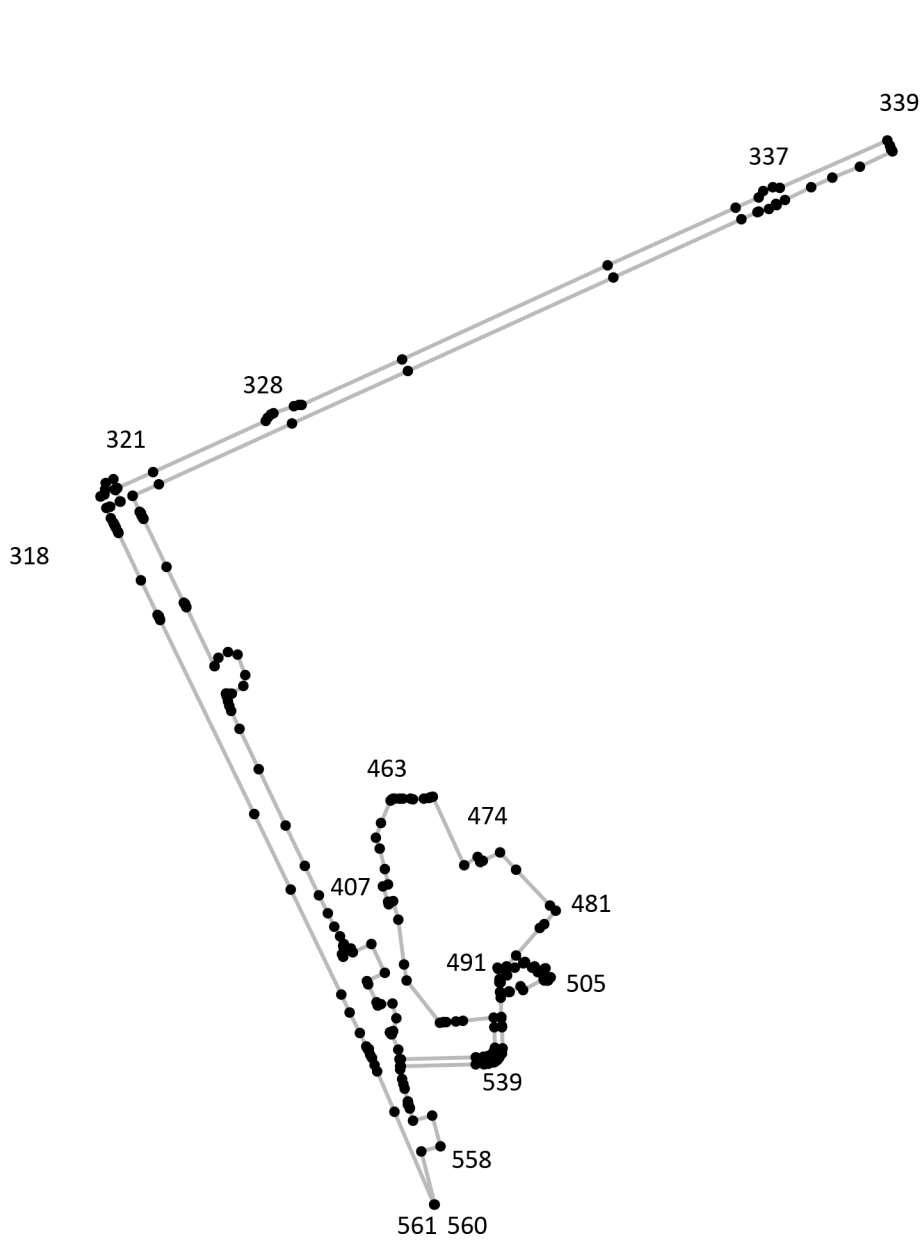
Подпись точки

Подпись _____ Дата « ___ » _____ 20 ___ г.

Место для оттиска печати лица, составившего описание местоположения границ объекта

Раздел 4

План границ объекта⁹



Масштаб: в 1 см - 190 м

Территориальная зона П2, часть 2

Используемые условные знаки и обозначения:



Граница территориальной зоны



Поворотная точка

13

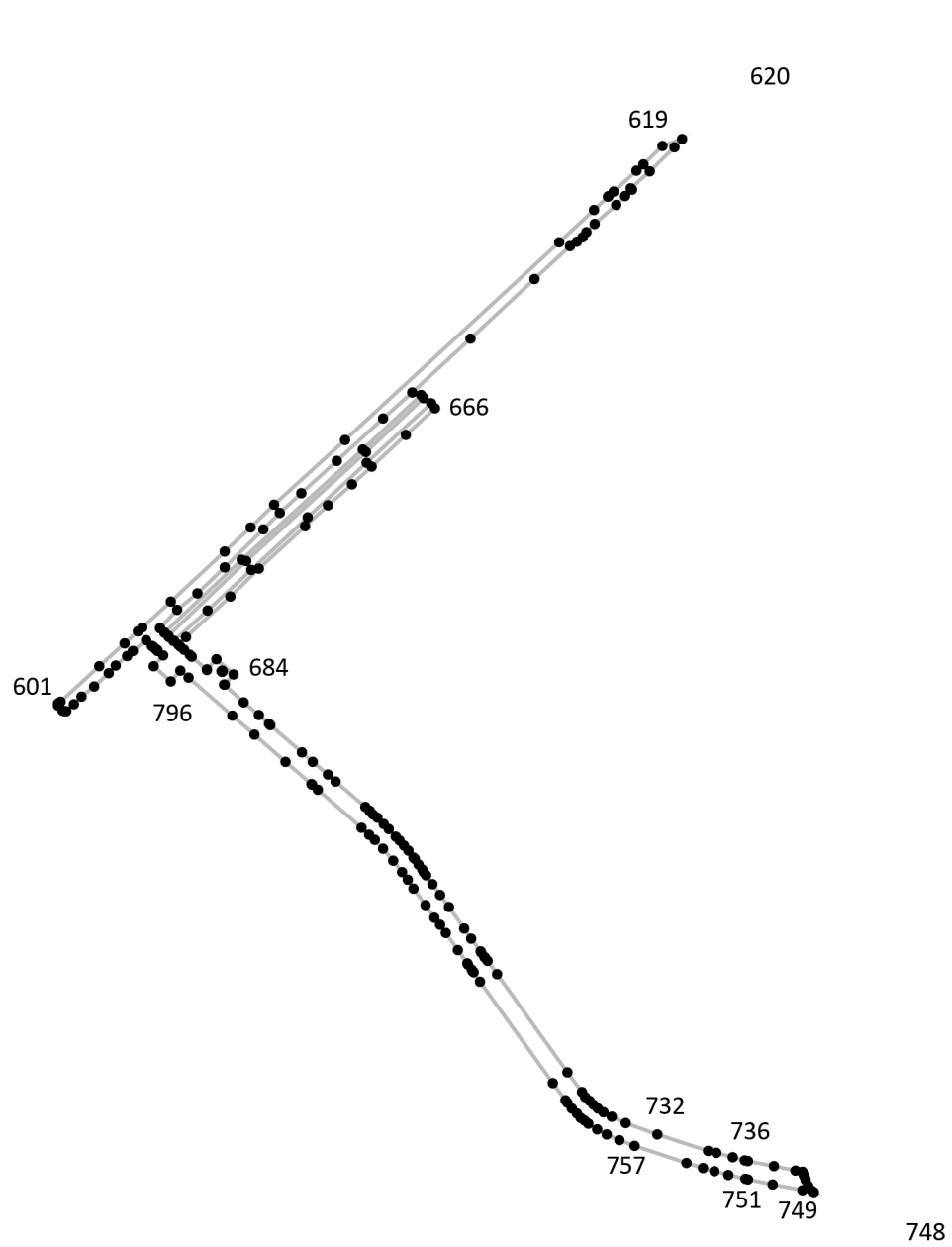
Подпись точки

Подпись _____ Дата «__» _____ 20__ г.

Место для оттиска печати лица, составившего описание местоположения границ объекта

Раздел 4

План границ объекта⁹



Масштаб: в 1 см - 264 м

Территориальная зона П2, часть 3

Используемые условные знаки и обозначения:



Граница территориальной зоны



Поворотная точка

13

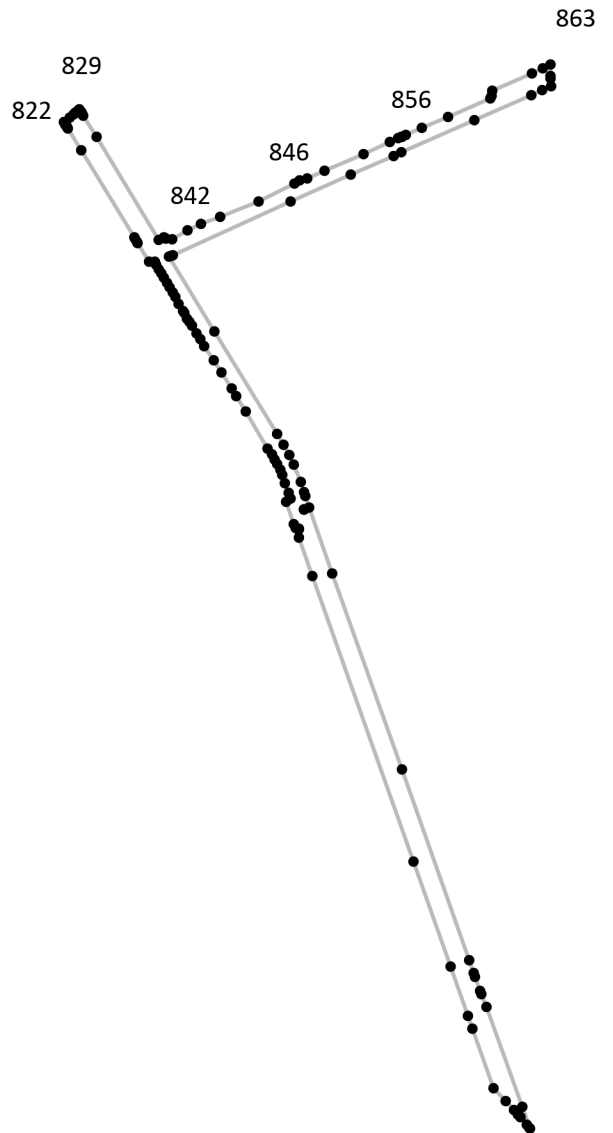
Подпись точки

Подпись _____ Дата « ___ » _____ 20__ г.

Место для оттиска печати лица, составившего описание местоположения границ объекта

Раздел 4

План границ объекта⁹



Масштаб: в 1 см - 239 м

Территориальная зона П2, часть 4

Используемые условные знаки и обозначения:



Граница территориальной зоны



Поворотная точка

13

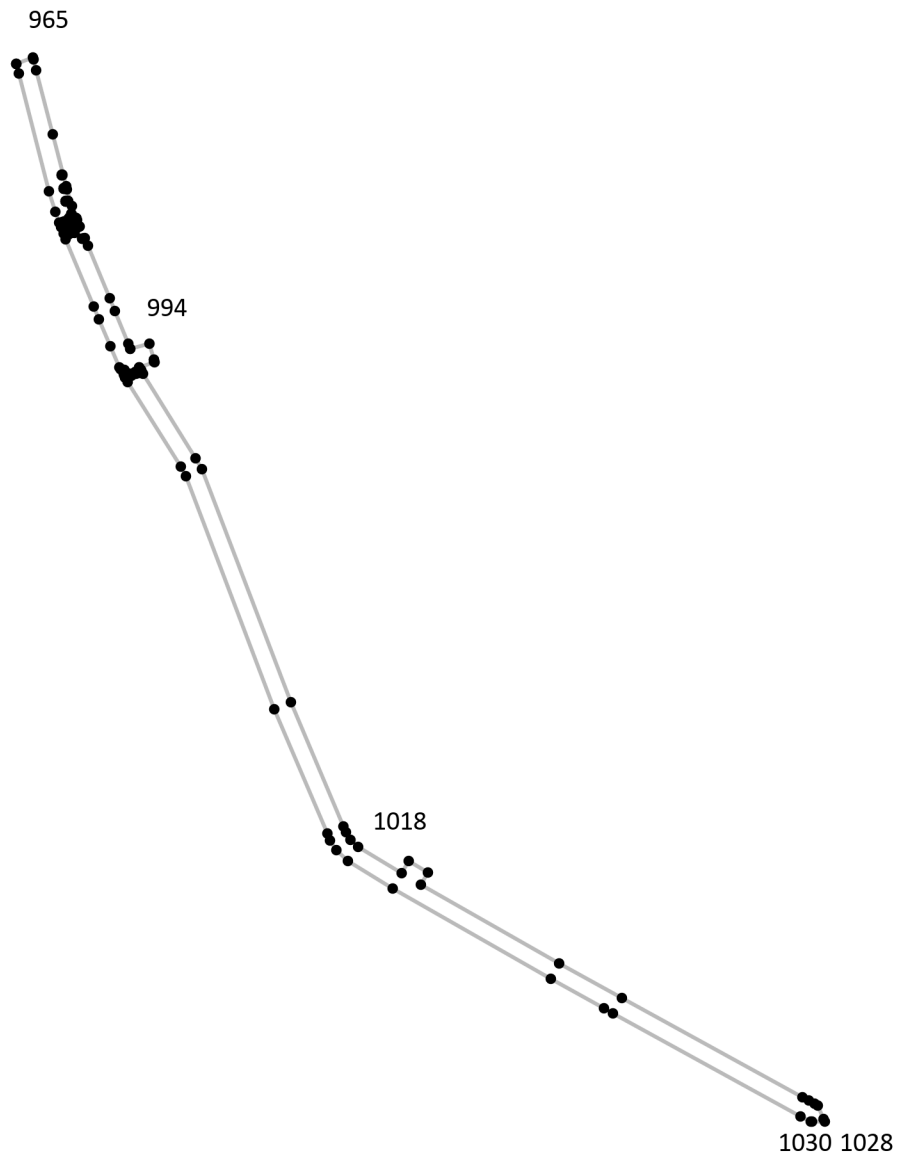
Подпись точки

Подпись _____ Дата « ___ » _____ 20__ г.

Место для оттиска печати лица, составившего описание местоположения границ объекта

Раздел 4

План границ объекта⁹



Масштаб: в 1 см - 271 м

Территориальная зона П2, часть 5

Используемые условные знаки и обозначения:



Граница территориальной зоны



Поворотная точка

13

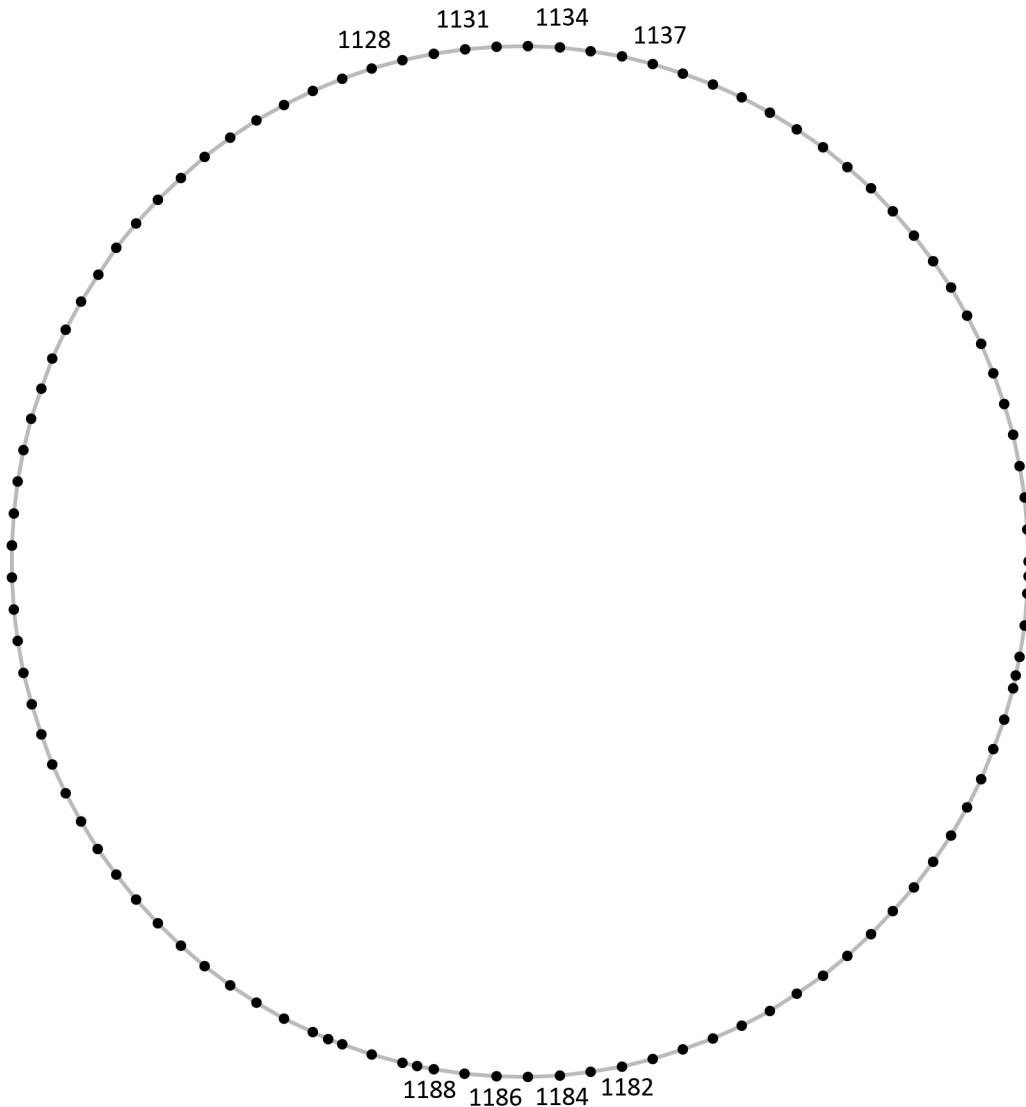
Подпись точки

Подпись _____ Дата «__» _____ 20__ г.

Место для оттиска печати лица, составившего описание местоположения границ объекта

Раздел 4

План границ объекта⁹



Масштаб: в 1 см - 5.0 м

Территориальная зона П2, часть 6

Используемые условные знаки и обозначения:



Граница территориальной зоны



Поворотная точка

13

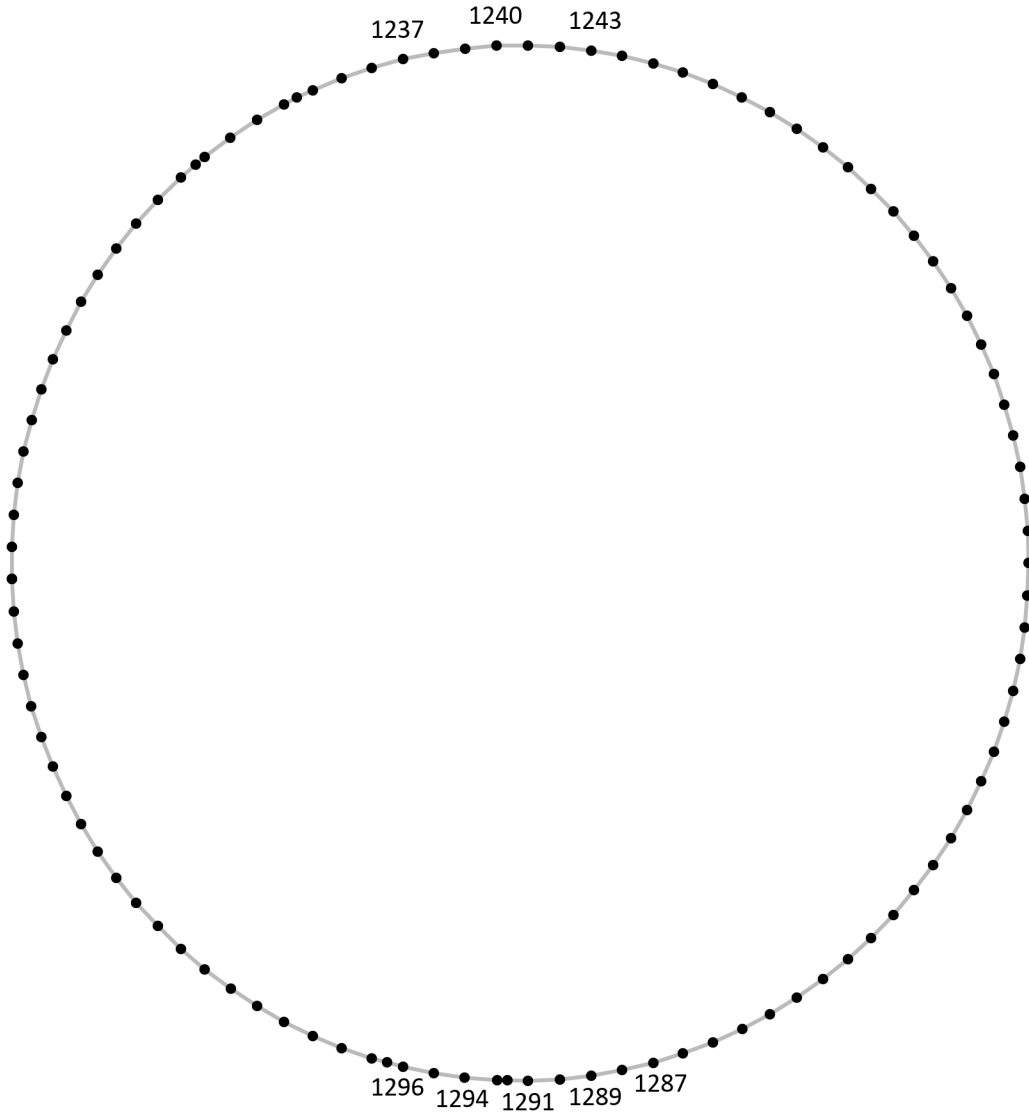
Подпись точки

Подпись _____ Дата « ___ » _____ 20 ___ г.

Место для оттиска печати лица, составившего описание местоположения границ объекта

Раздел 4

План границ объекта⁹



Масштаб: в 1 см - 3.9 м

Территориальная зона П2, часть 7

Используемые условные знаки и обозначения:



Граница территориальной зоны



Поворотная точка

13

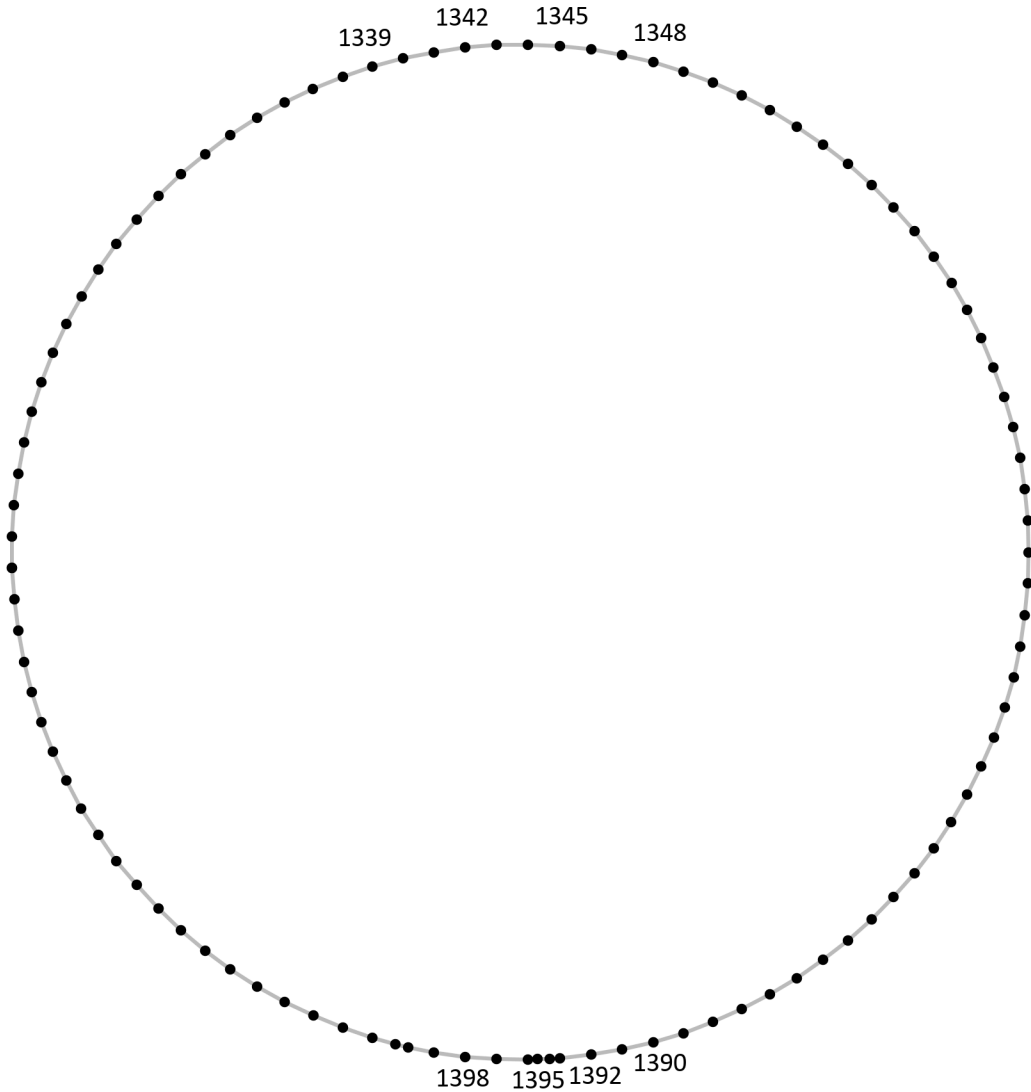
Подпись точки

Подпись _____ Дата « ___ » _____ 20__ г.

Место для оттиска печати лица, составившего описание местоположения границ объекта

Раздел 4

План границ объекта⁹



Масштаб: в 1 см - 3.6 м

Территориальная зона П2, часть 8

Используемые условные знаки и обозначения:



Граница территориальной зоны



Поворотная точка

13

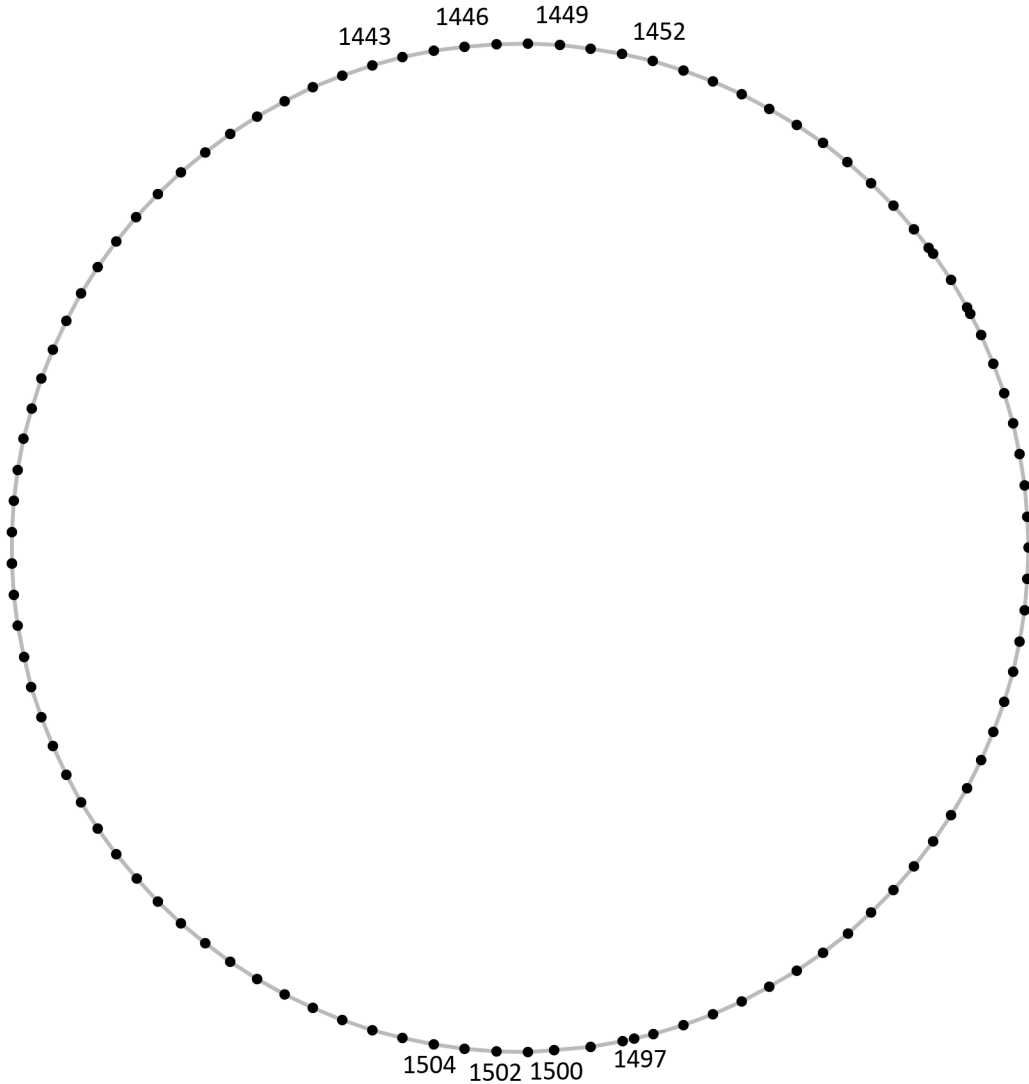
Подпись точки

Подпись _____ Дата « ___ » _____ 20__ г.

Место для оттиска печати лица, составившего описание местоположения границ объекта

Раздел 4

План границ объекта⁹



Масштаб: в 1 см - 5.9 м

Территориальная зона П2, часть 9

Используемые условные знаки и обозначения:



Граница территориальной зоны



Поворотная точка

13

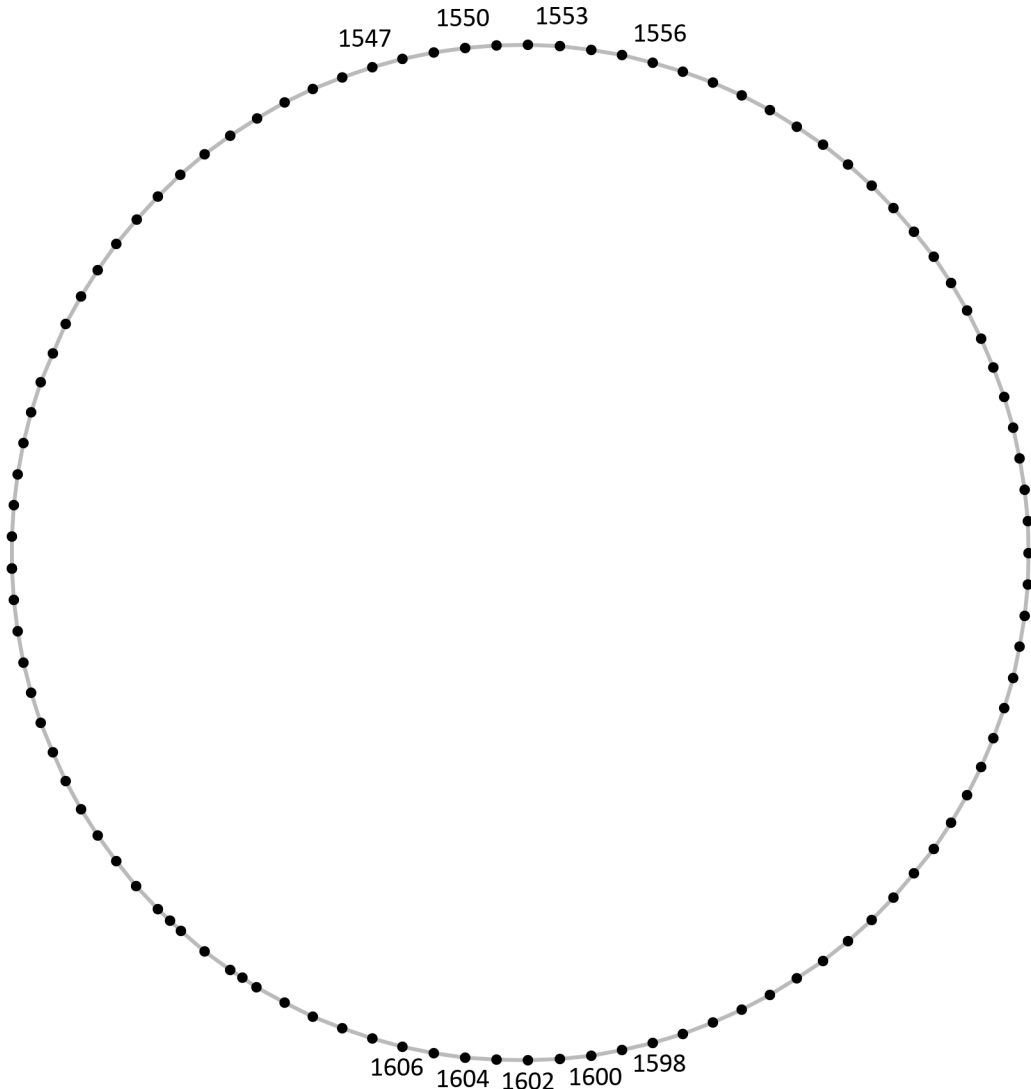
Подпись точки

Подпись _____ Дата « ___ » _____ 20__ г.

Место для оттиска печати лица, составившего описание местоположения границ объекта

Раздел 4

План границ объекта⁹



Масштаб: в 1 см - 4.9 м

Территориальная зона П2, часть 10

Используемые условные знаки и обозначения:



Граница территориальной зоны



Поворотная точка

13


Подпись точки

Подпись _____ Дата « ___ » _____ 20__ г.

Место для оттиска печати лица, составившего описание местоположения границ объекта

Раздел 4

План границ объекта⁹



Масштаб: в 1 см - 4.2 м

Территориальная зона П2, часть 11

Используемые условные знаки и обозначения:



Граница территориальной зоны



Поворотная точка

13

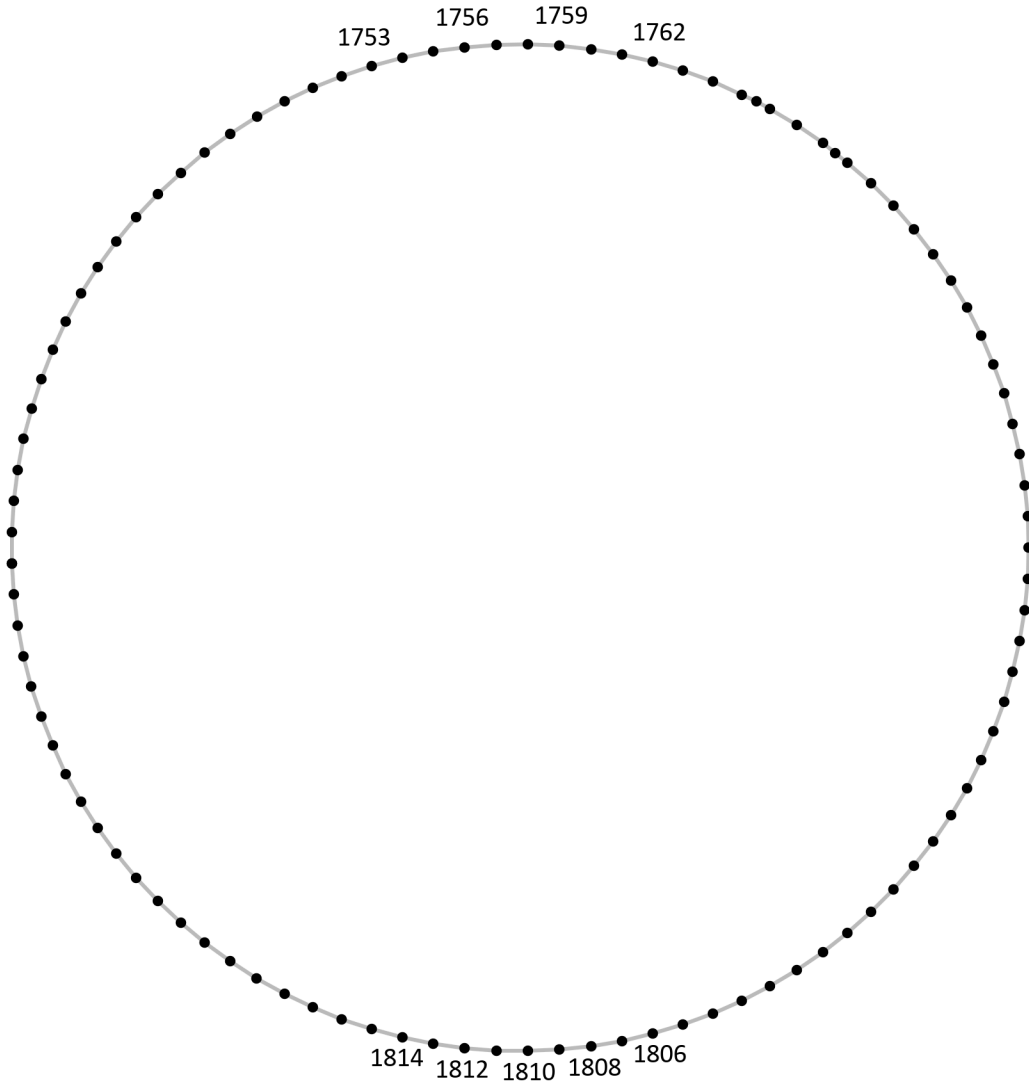
Подпись точки

Подпись _____ Дата « ___ » _____ 20__ г.

Место для оттиска печати лица, составившего описание местоположения границ объекта

Раздел 4

План границ объекта⁹



Масштаб: в 1 см - 4.8 м

Территориальная зона П2, часть 12

Используемые условные знаки и обозначения:



Граница территориальной зоны



Поворотная точка

13

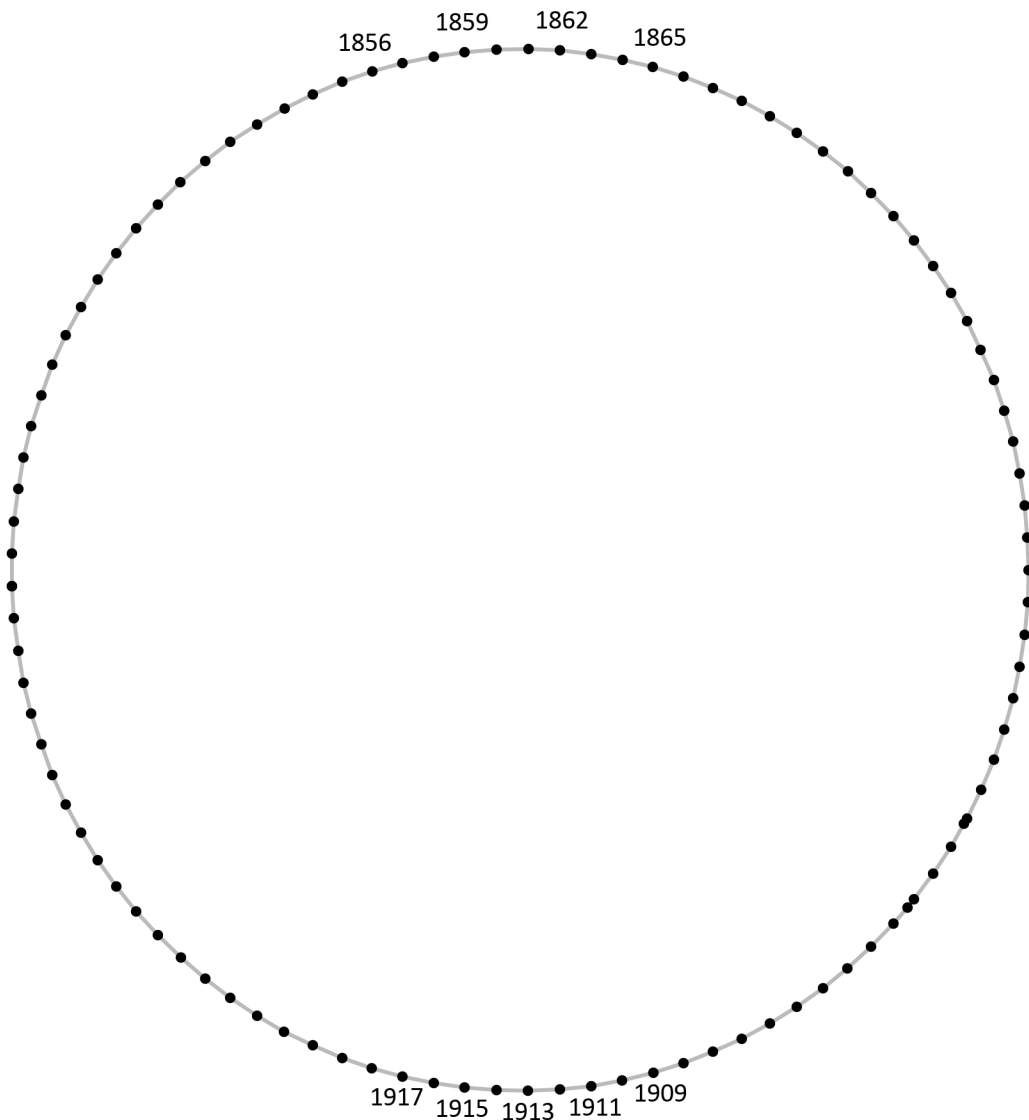
Подпись точки

Подпись _____ Дата « ___ » _____ 20__ г.

Место для оттиска печати лица, составившего описание местоположения границ объекта

Раздел 4


План границ объекта⁹



Масштаб: в 1 см - 4.5 м

Территориальная зона П2, часть 13

Используемые условные знаки и обозначения:

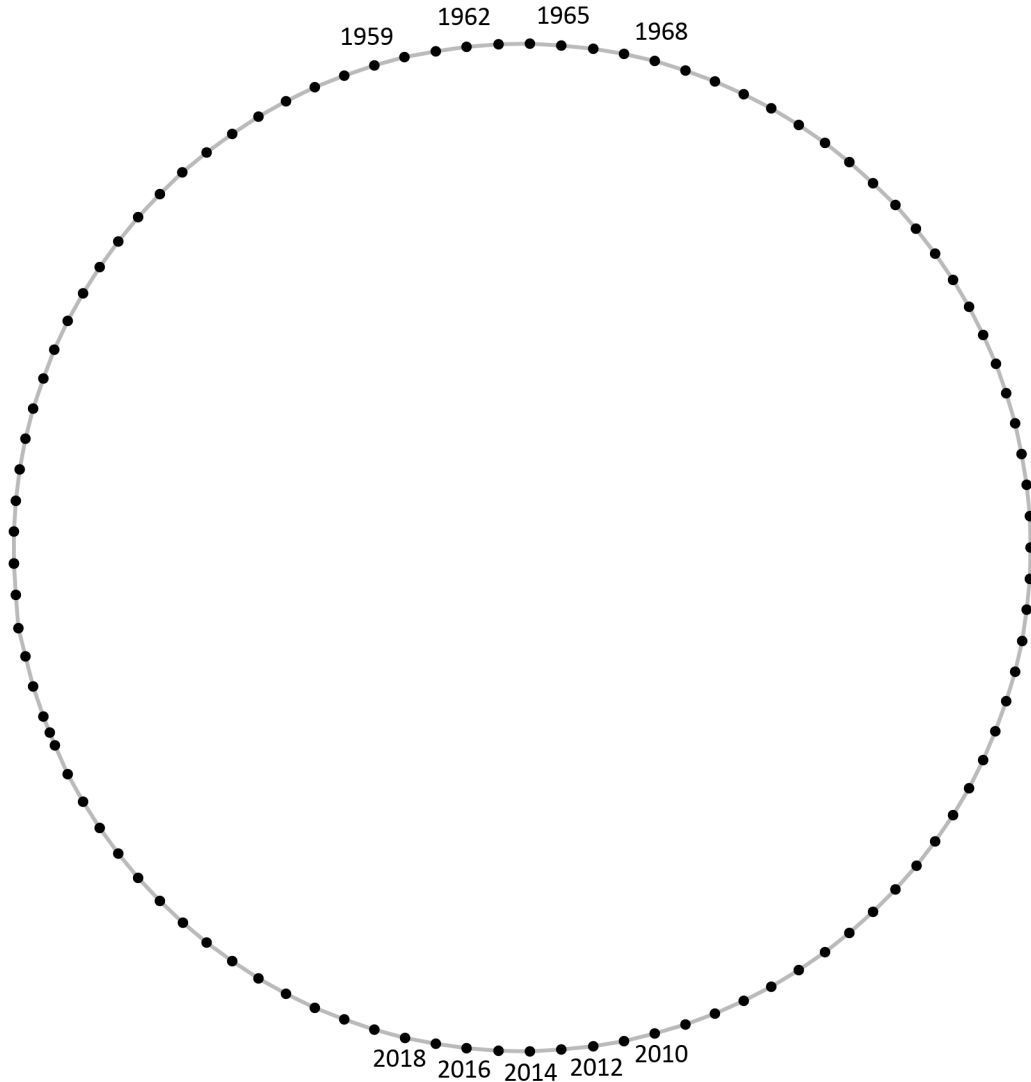
-  Граница территориальной зоны
- Поворотная точка
- 13 Подпись точки

Подпись _____ Дата « ___ » _____ 20__ г.

Место для оттиска печати лица, составившего описание местоположения границ объекта

Раздел 4

План границ объекта⁹



Масштаб: в 1 см - 4.1 м

Территориальная зона П2, часть 14

Используемые условные знаки и обозначения:



Граница территориальной зоны



Поворотная точка

13

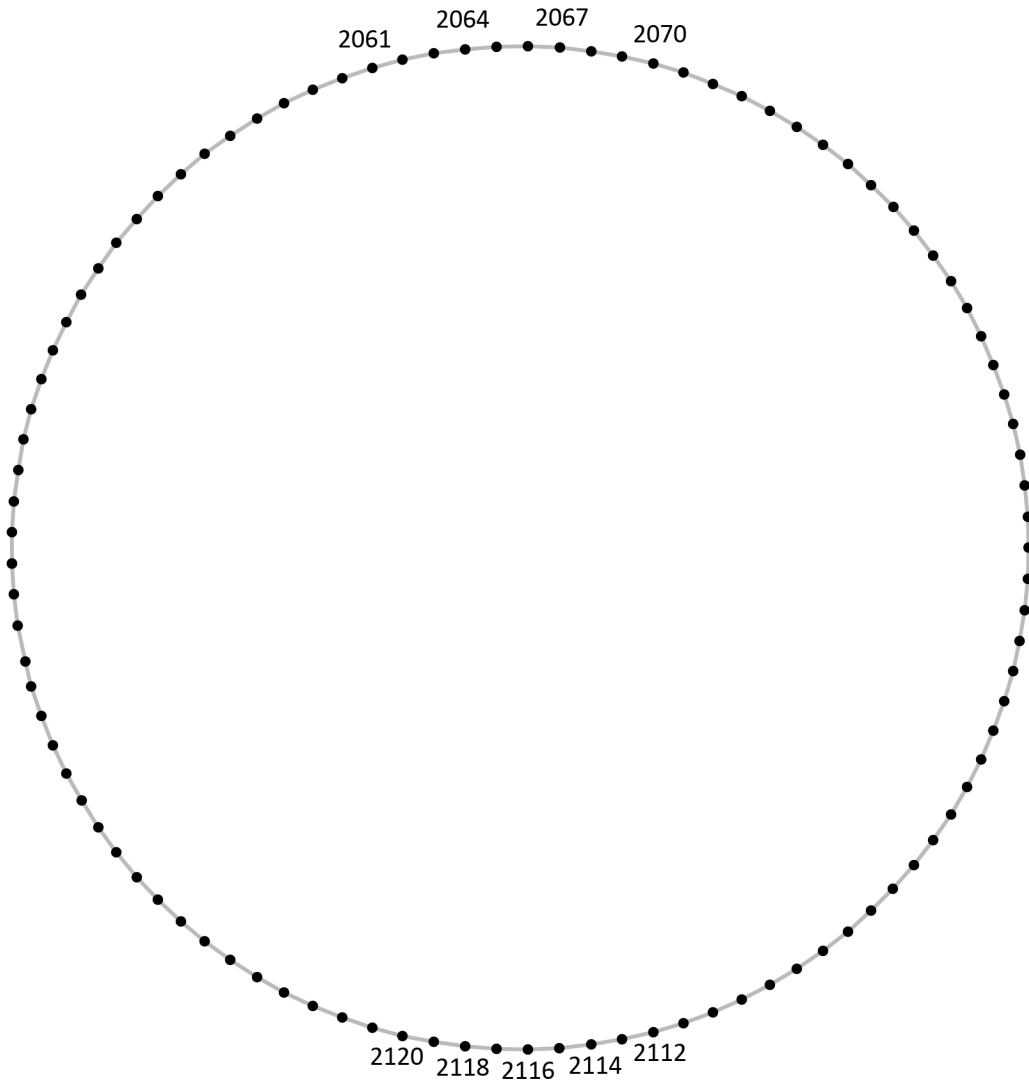
Подпись точки

Подпись _____ Дата « ___ » _____ 20__ г.

Место для оттиска печати лица, составившего описание местоположения границ объекта

Раздел 4

План границ объекта⁹



Масштаб: в 1 см - 5.1 м

Территориальная зона П2, часть 15

Используемые условные знаки и обозначения:



Граница территориальной зоны



Поворотная точка

13

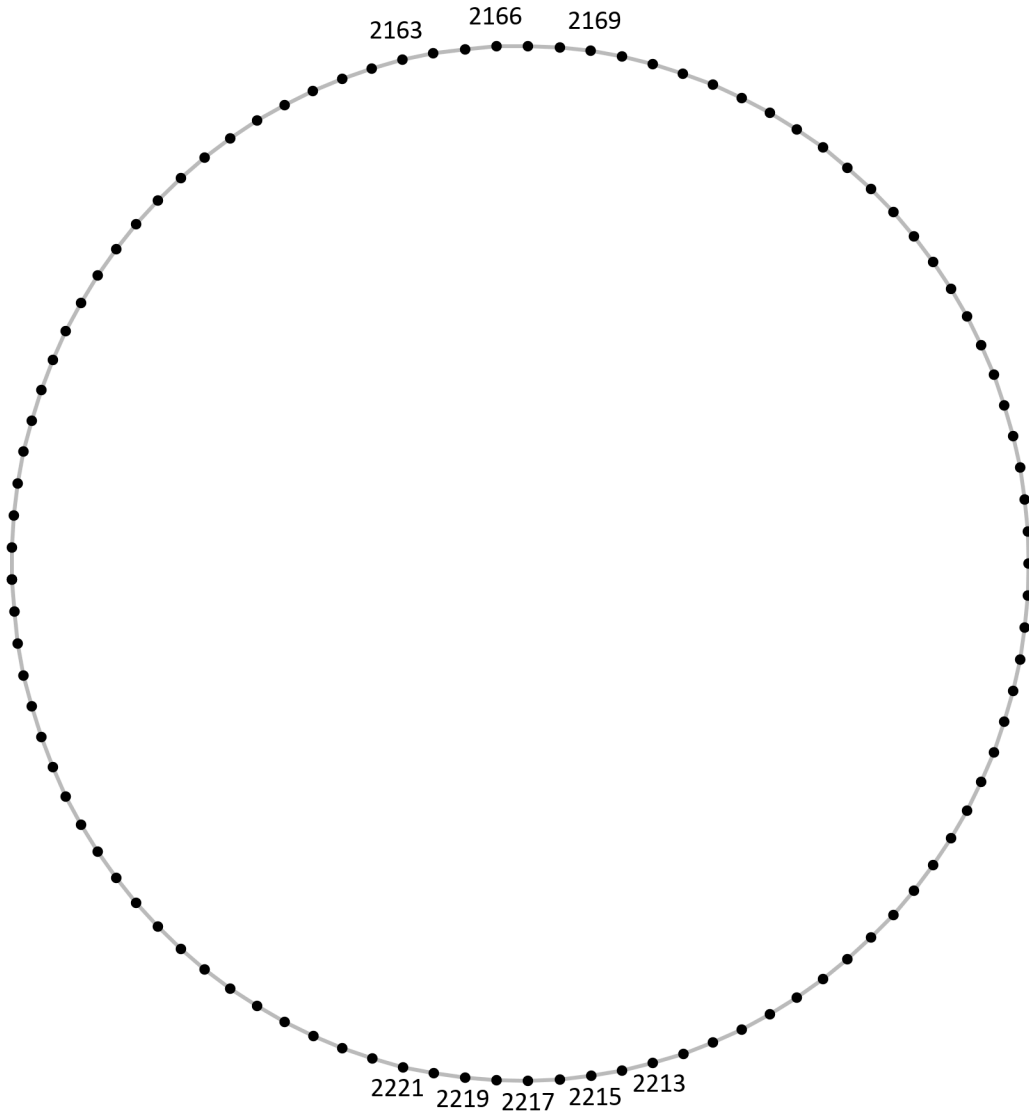
Подпись точки

Подпись _____ Дата « ___ » _____ 20__ г.

Место для оттиска печати лица, составившего описание местоположения границ объекта

Раздел 4

План границ объекта⁹



Масштаб: в 1 см - 4.0 м

Территориальная зона П2, часть 16

Используемые условные знаки и обозначения:



Граница территориальной зоны



Поворотная точка

13

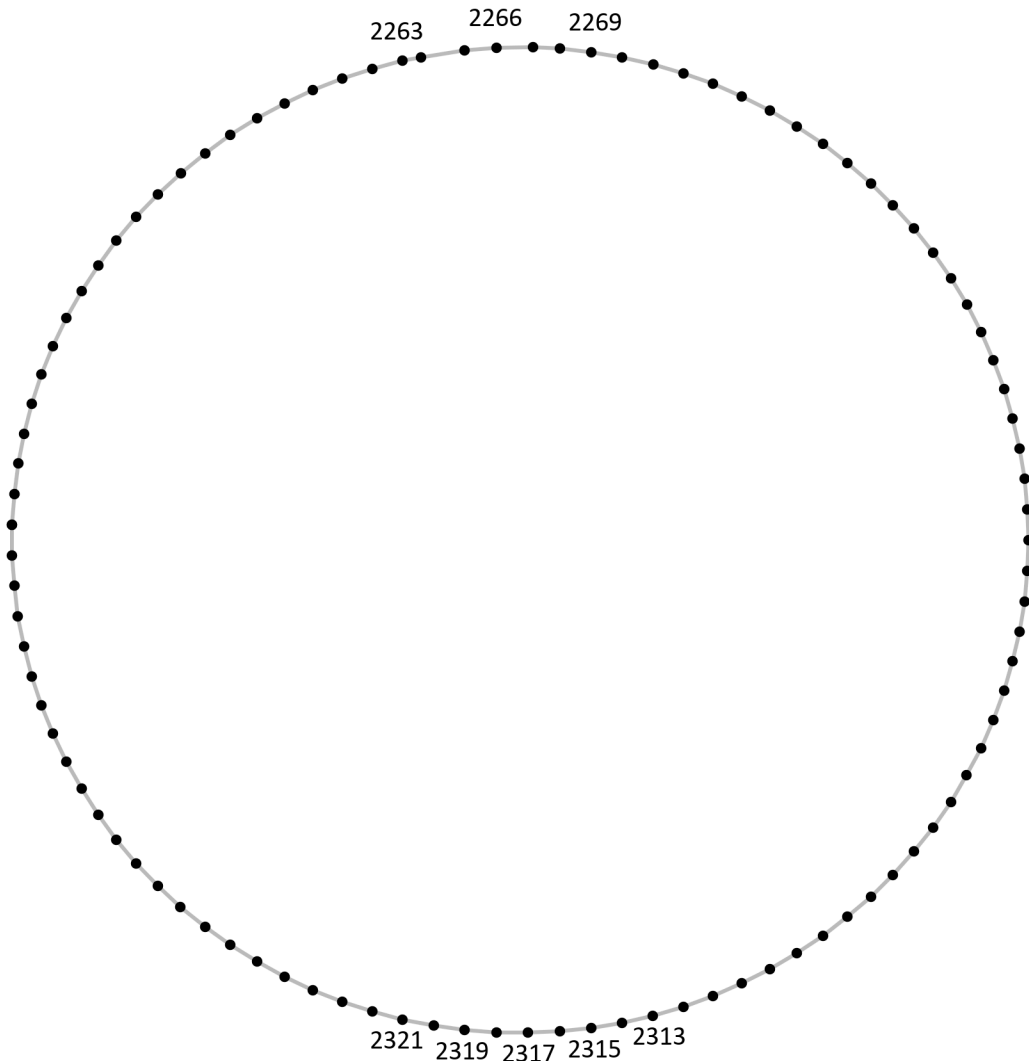
Подпись точки

Подпись _____ Дата « ___ » _____ 20__ г.

Место для оттиска печати лица, составившего описание местоположения границ объекта

Раздел 4

План границ объекта⁹



Масштаб: в 1 см - 4.0 м

Территориальная зона П2, часть 17

Используемые условные знаки и обозначения:



Граница территориальной зоны



Поворотная точка

13

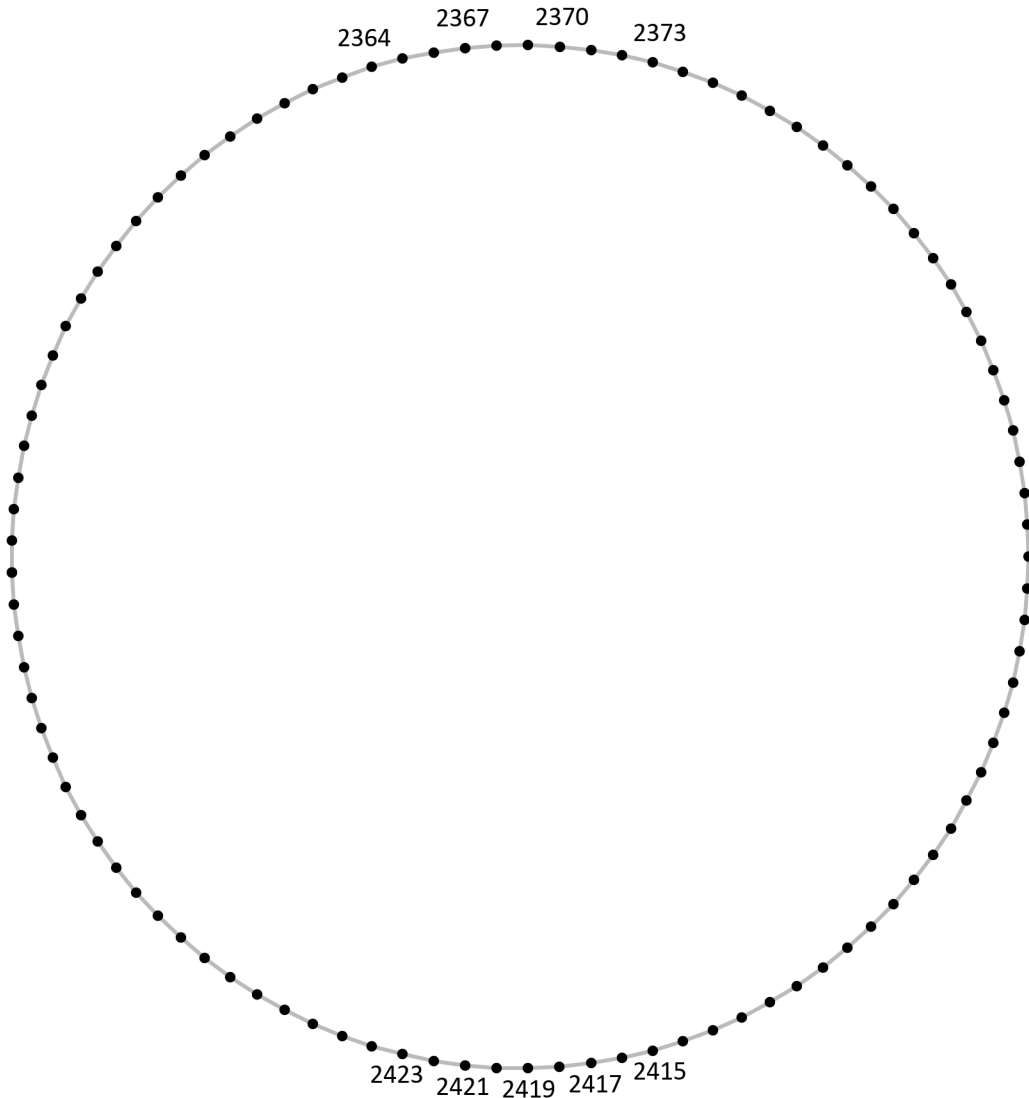
Подпись точки

Подпись _____ Дата « ___ » _____ 20__ г.

Место для оттиска печати лица, составившего описание местоположения границ объекта

Раздел 4

План границ объекта⁹



Масштаб: в 1 см - 4.7 м

Территориальная зона П2, часть 18

Используемые условные знаки и обозначения:



Граница территориальной зоны



Поворотная точка

13


Подпись точки

Подпись _____ Дата « ___ » _____ 20__ г.

Место для оттиска печати лица, составившего описание местоположения границ объекта

Раздел 4

План границ объекта⁹



Масштаб: в 1 см - 4.7 м

Территориальная зона П2, часть 19

Используемые условные знаки и обозначения:



Граница территориальной зоны



Поворотная точка

13

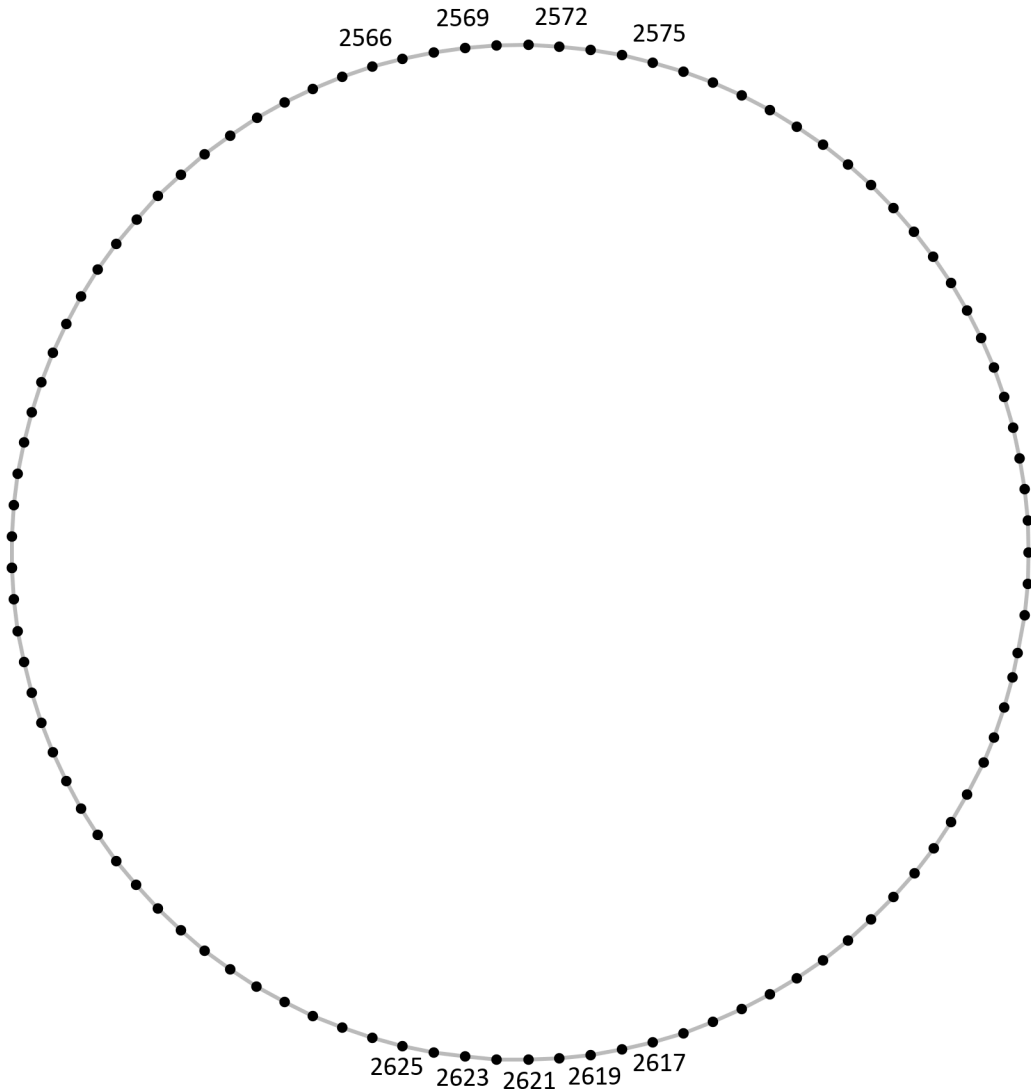
Подпись точки

Подпись _____ Дата « ___ » _____ 20__ г.

Место для оттиска печати лица, составившего описание местоположения границ объекта

Раздел 4

План границ объекта⁹



Масштаб: в 1 см - 4.1 м

Территориальная зона П2, часть 20

Используемые условные знаки и обозначения:



Граница территориальной зоны



Поворотная точка

13

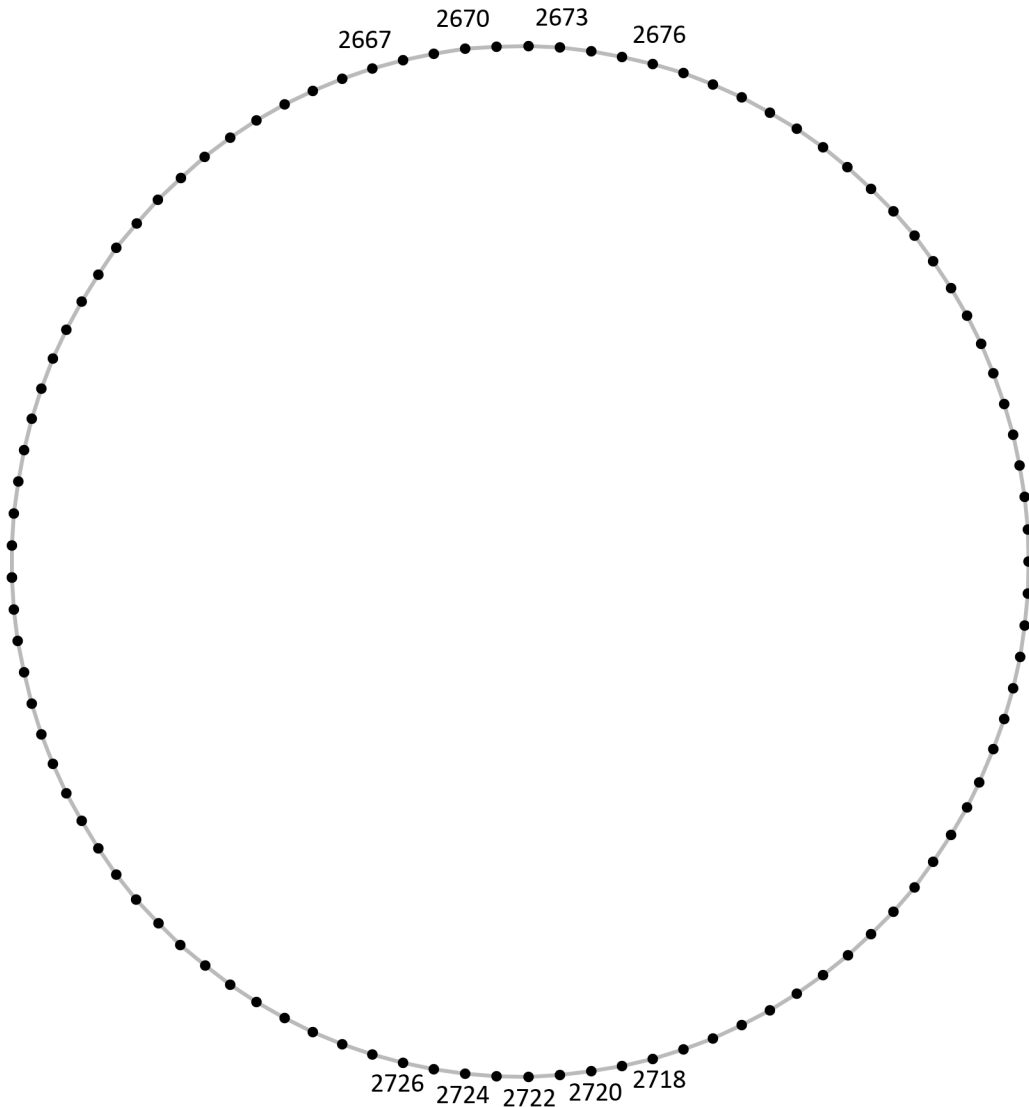
Подпись точки

Подпись _____ Дата « ___ » _____ 20__ г.

Место для оттиска печати лица, составившего описание местоположения границ объекта

Раздел 4

План границ объекта⁹



Масштаб: в 1 см - 3.8 м

Территориальная зона П2, часть 21

Используемые условные знаки и обозначения:



Граница территориальной зоны



Поворотная точка

13

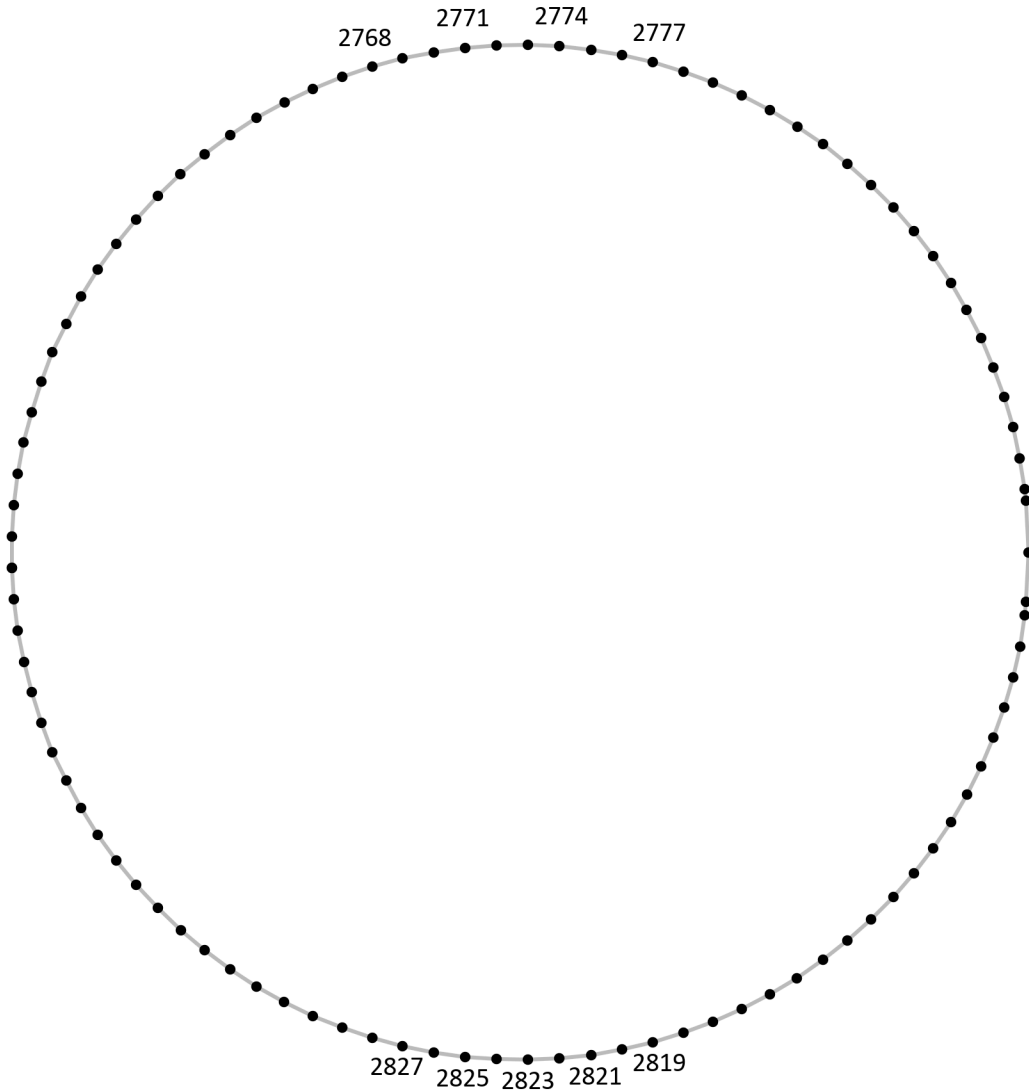
Подпись точки

Подпись _____ Дата « ___ » _____ 20__ г.

Место для оттиска печати лица, составившего описание местоположения границ объекта

Раздел 4

План границ объекта⁹



Масштаб: в 1 см - 4.6 м

Территориальная зона П2, часть 22

Используемые условные знаки и обозначения:



Граница территориальной зоны



Поворотная точка

13

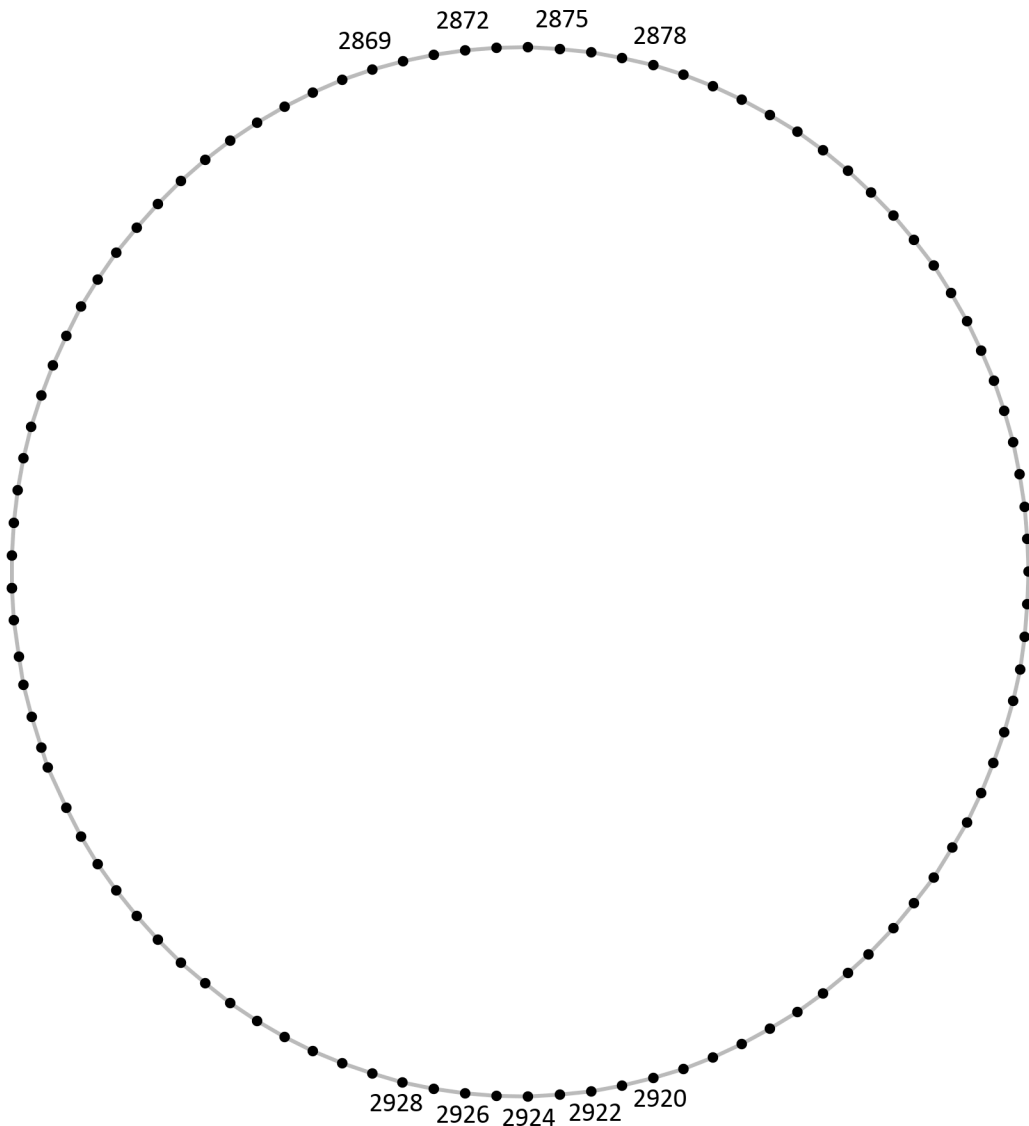
Подпись точки

Подпись _____ Дата « ___ » _____ 20__ г.

Место для оттиска печати лица, составившего описание местоположения границ объекта

Раздел 4

План границ объекта⁹



Масштаб: в 1 см - 4.7 м

Территориальная зона П2, часть 23

Используемые условные знаки и обозначения:



Граница территориальной зоны



Поворотная точка

13

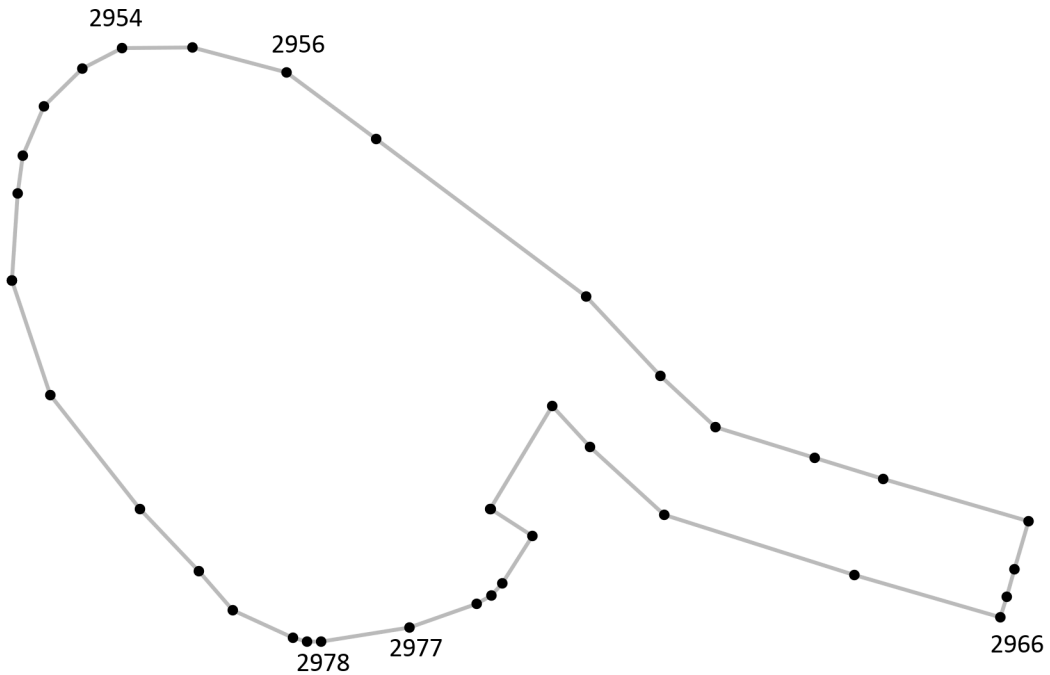
Подпись точки

Подпись _____ Дата « ___ » _____ 20__ г.

Место для оттиска печати лица, составившего описание местоположения границ объекта

Раздел 4

План границ объекта⁹



Масштаб: в 1 см - 13 м

Территориальная зона П2, часть 24

Используемые условные знаки и обозначения:



Граница территориальной зоны



Поворотная точка

13

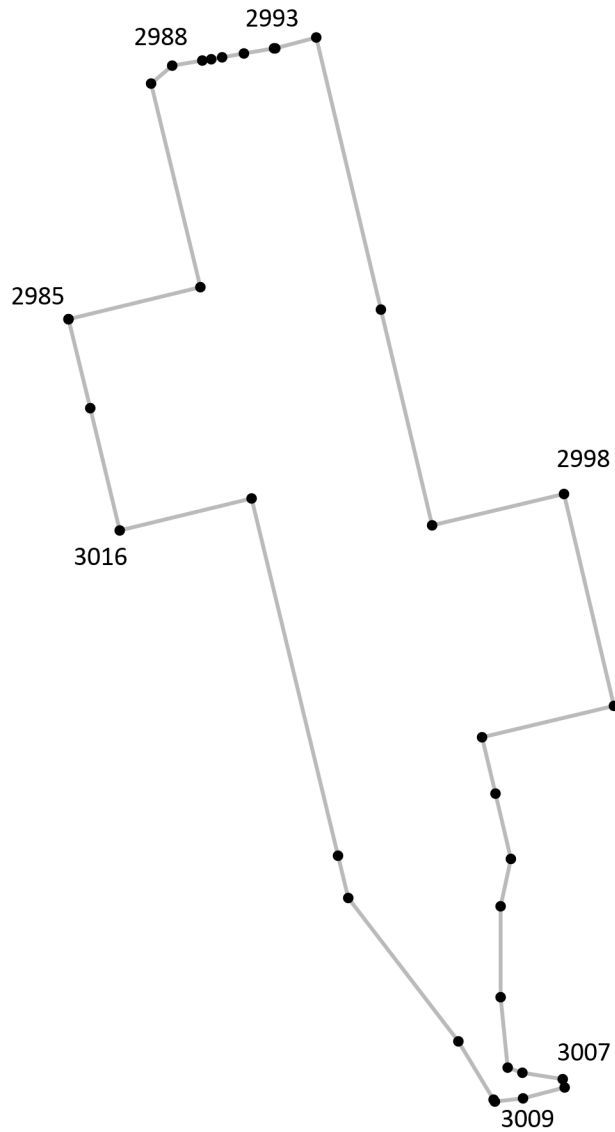
Подпись точки

Подпись _____ Дата « ___ » _____ 20__ г.

Место для оттиска печати лица, составившего описание местоположения границ объекта

Раздел 4

План границ объекта⁹



Масштаб: в 1 см - 28 м

Территориальная зона П2, часть 25

Используемые условные знаки и обозначения:



Граница территориальной зоны



Поворотная точка

13

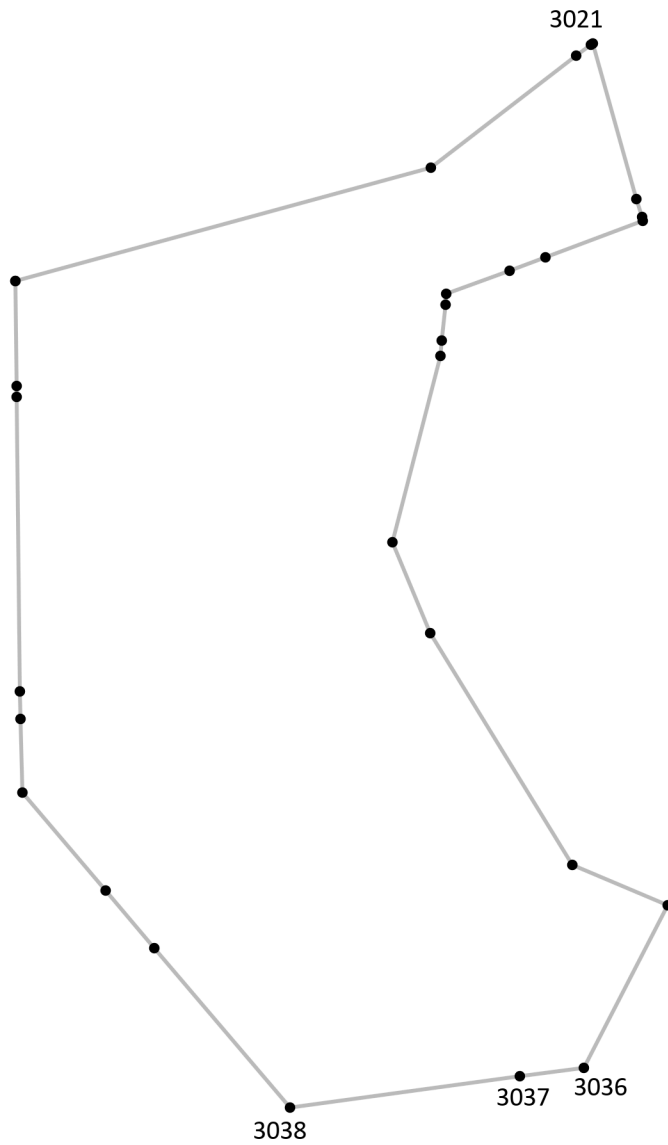
Подпись точки

Подпись _____ Дата « ___ » _____ 20__ г.

Место для оттиска печати лица, составившего описание местоположения границ объекта

Раздел 4

План границ объекта⁹



Масштаб: в 1 см - 26 м

Территориальная зона П2, часть 26

Используемые условные знаки и обозначения:



Граница территориальной зоны



Поворотная точка

13

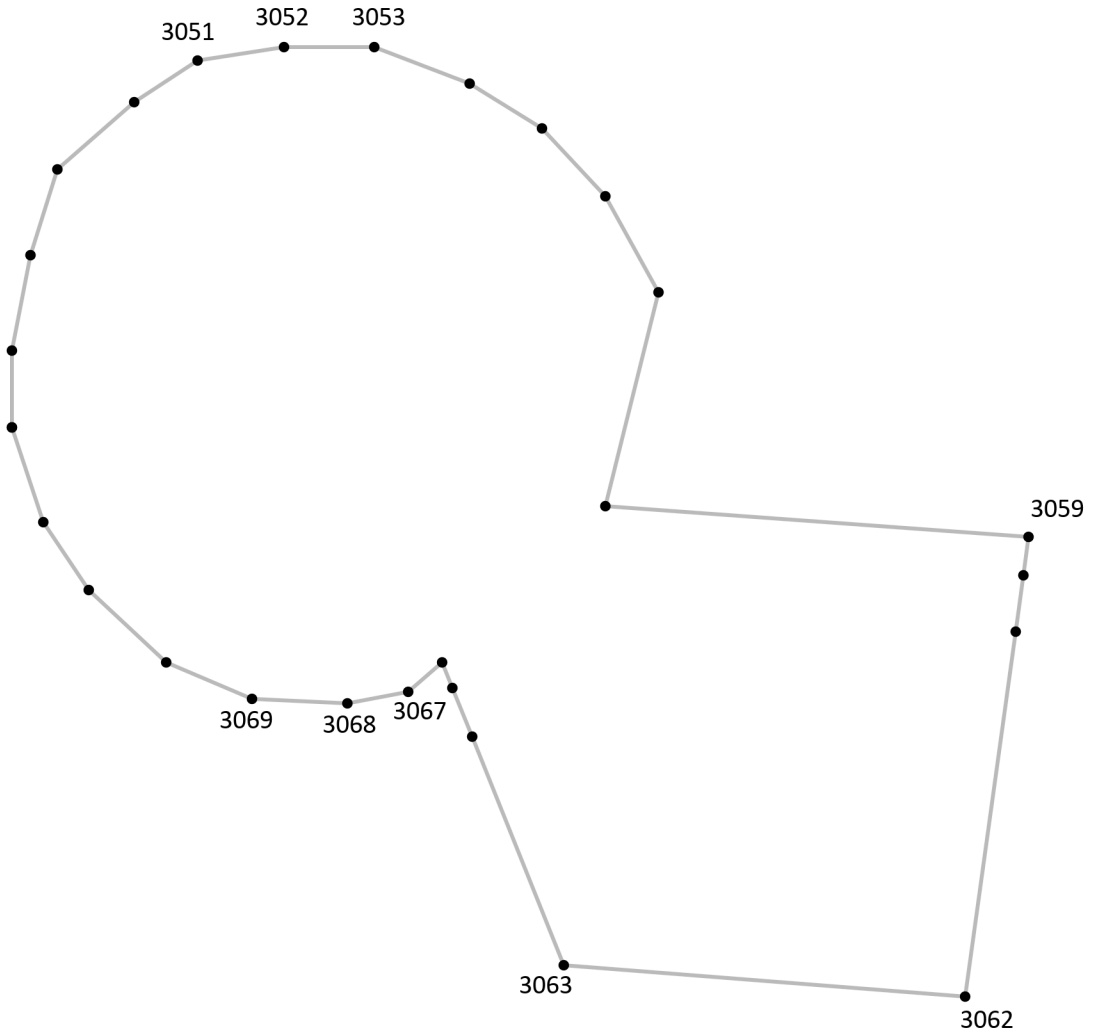
Подпись точки

Подпись _____ Дата «__» _____ 20__ г.

Место для оттиска печати лица, составившего описание местоположения границ объекта

Раздел 4

План границ объекта⁹



Масштаб: в 1 см - 8.7 м

Территориальная зона П2, часть 27

Используемые условные знаки и обозначения:



Граница территориальной зоны



Поворотная точка

13

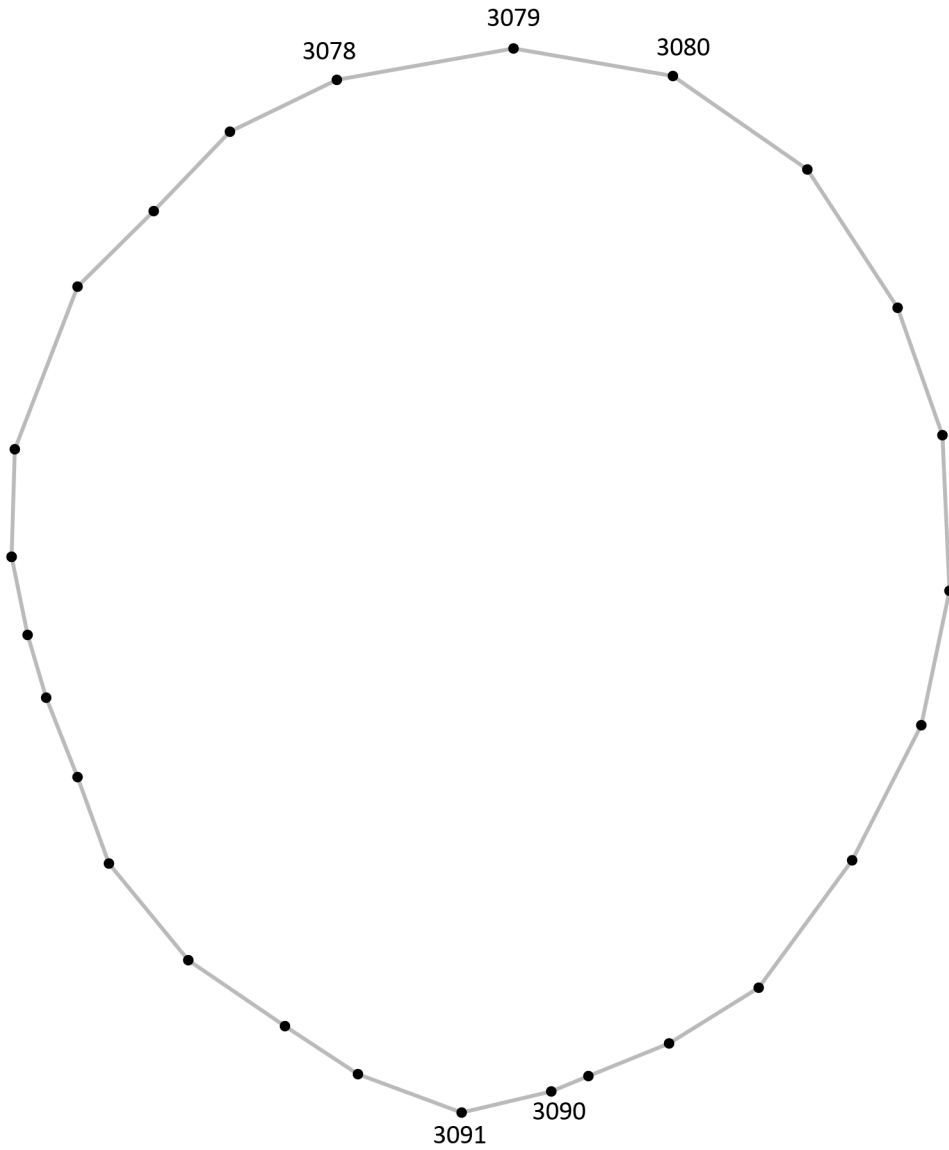
Подпись точки

Подпись _____ Дата « ___ » _____ 20__ г.

Место для оттиска печати лица, составившего описание местоположения границ объекта

Раздел 4

План границ объекта⁹



Масштаб: в 1 см - 5.7 м

Территориальная зона П2, часть 28

Используемые условные знаки и обозначения:



Граница территориальной зоны



Поворотная точка

13

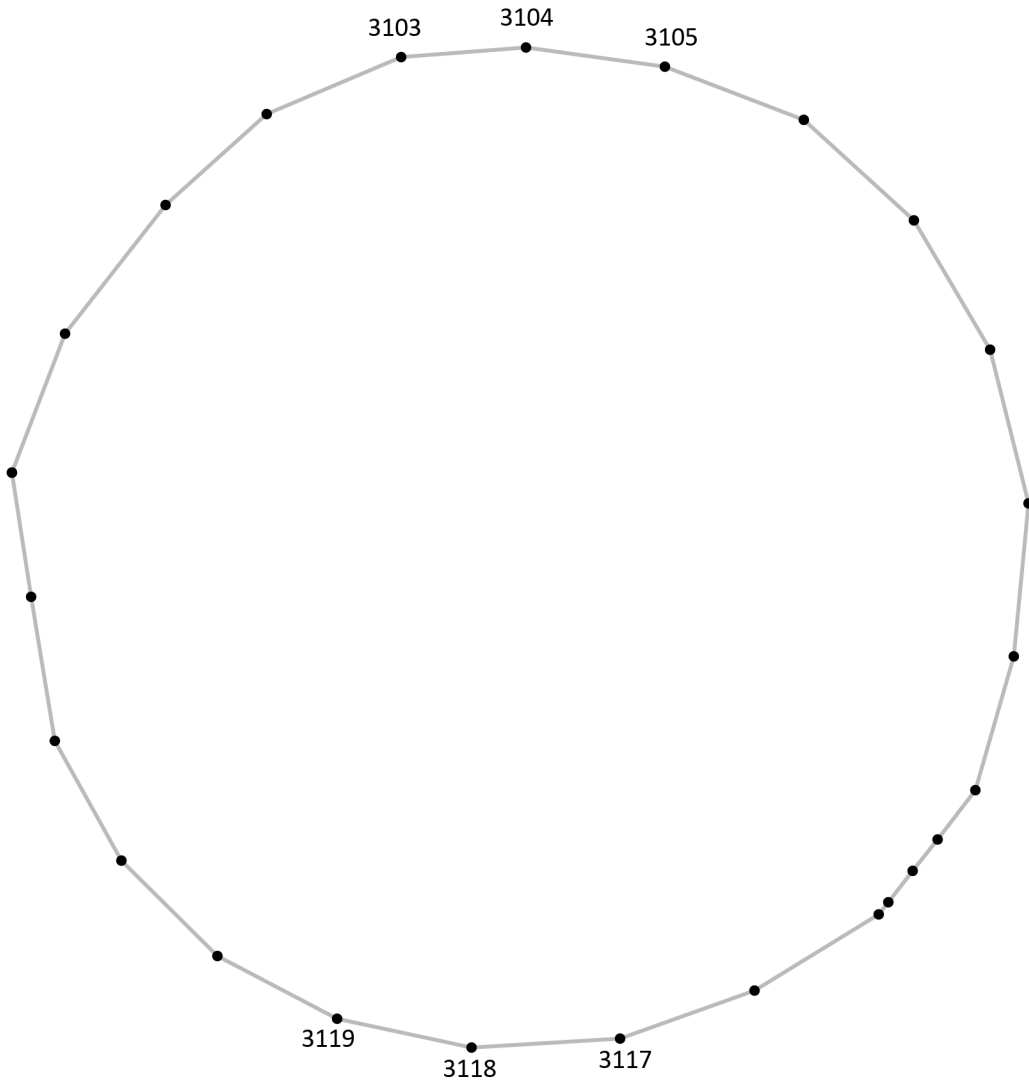
Подпись точки

Подпись _____ Дата « ___ » _____ 20 ___ г.

Место для оттиска печати лица, составившего описание местоположения границ объекта

Раздел 4

План границ объекта⁹



Масштаб: в 1 см - 7.0 м

Территориальная зона П2, часть 29

Используемые условные знаки и обозначения:



Граница территориальной зоны



Поворотная точка

13

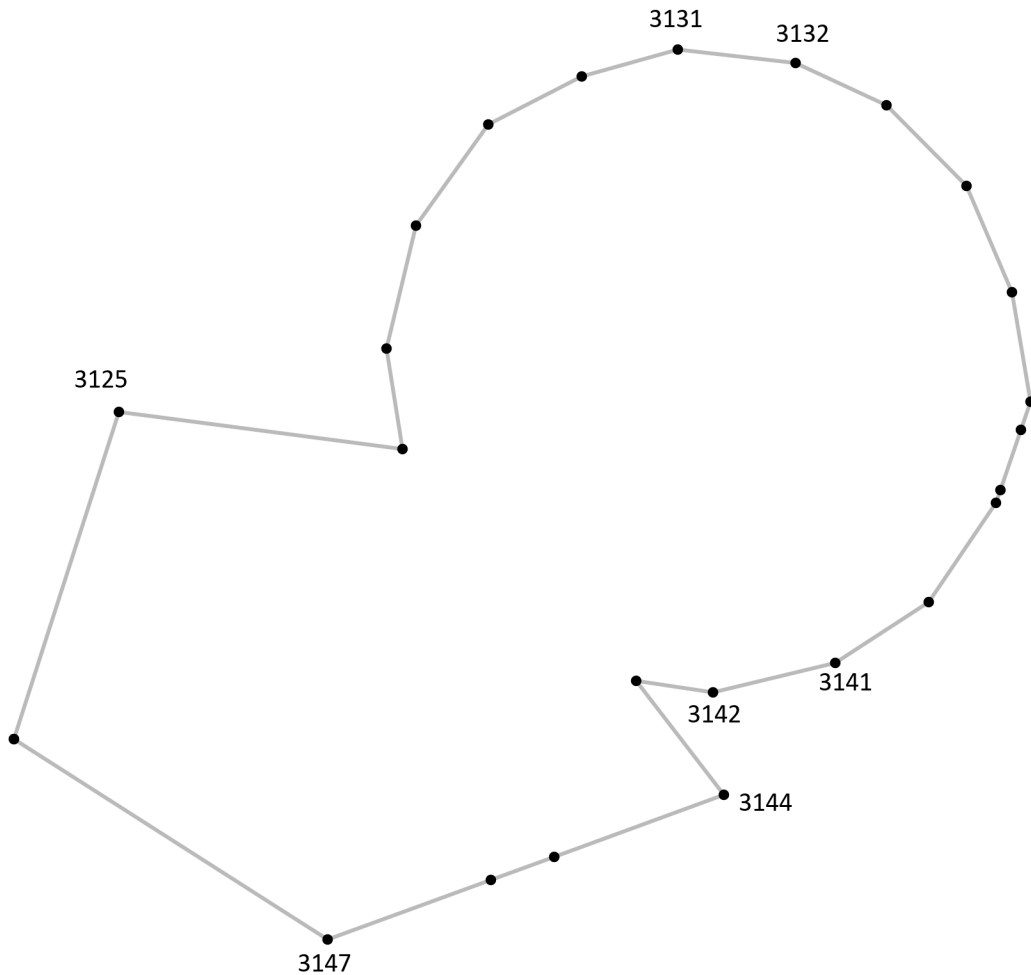
Подпись точки

Подпись _____ Дата « ___ » _____ 20__ г.

Место для оттиска печати лица, составившего описание местоположения границ объекта

Раздел 4

План границ объекта⁹



Масштаб: в 1 см - 7.4 м

Территориальная зона П2, часть 30

Используемые условные знаки и обозначения:



Граница территориальной зоны



Поворотная точка

13

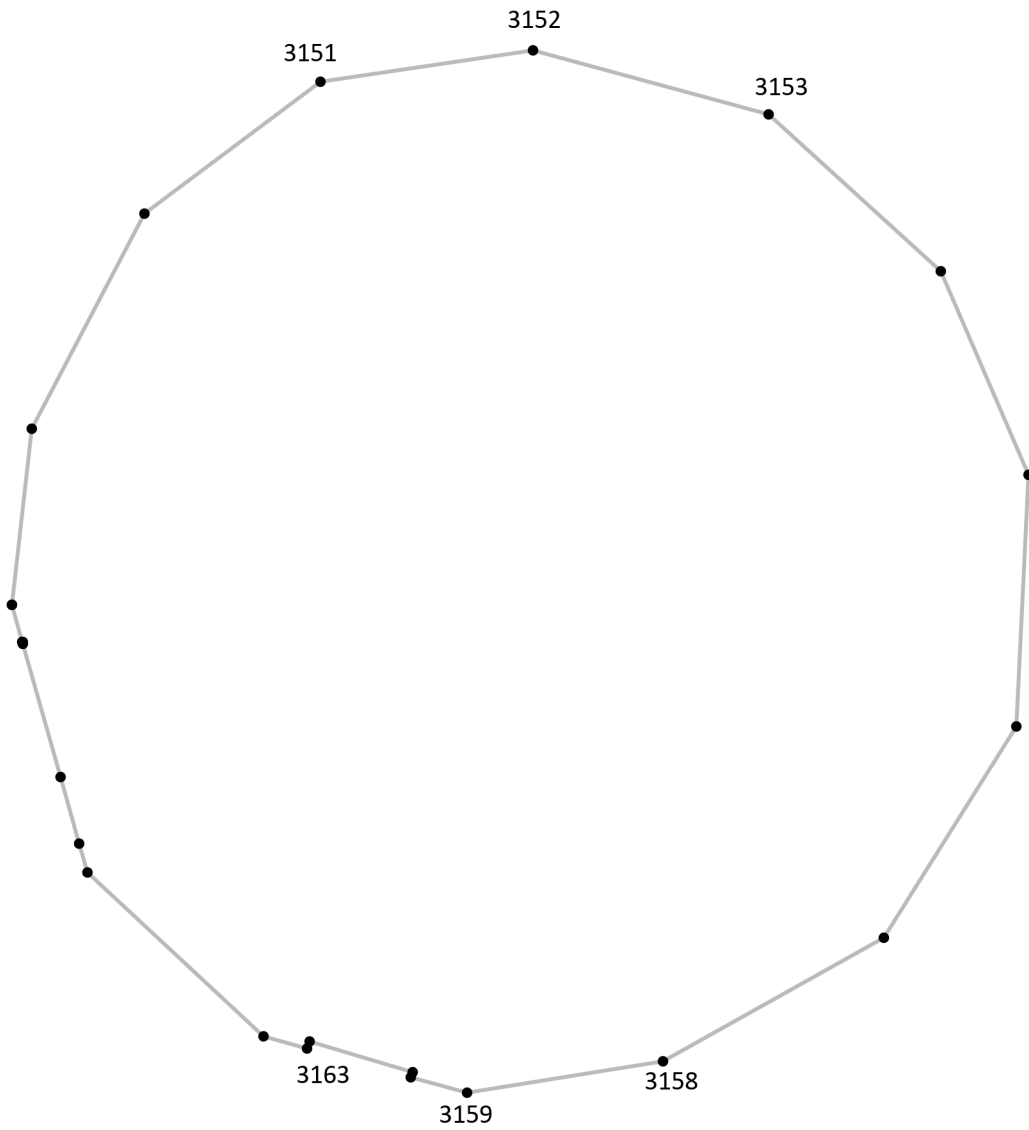
Подпись точки

Подпись _____ Дата « ___ » _____ 20__ г.

Место для оттиска печати лица, составившего описание местоположения границ объекта

Раздел 4

План границ объекта⁹



Масштаб: в 1 см - 4.2 м

Территориальная зона П2, часть 31

Используемые условные знаки и обозначения:



Граница территориальной зоны



Поворотная точка

13

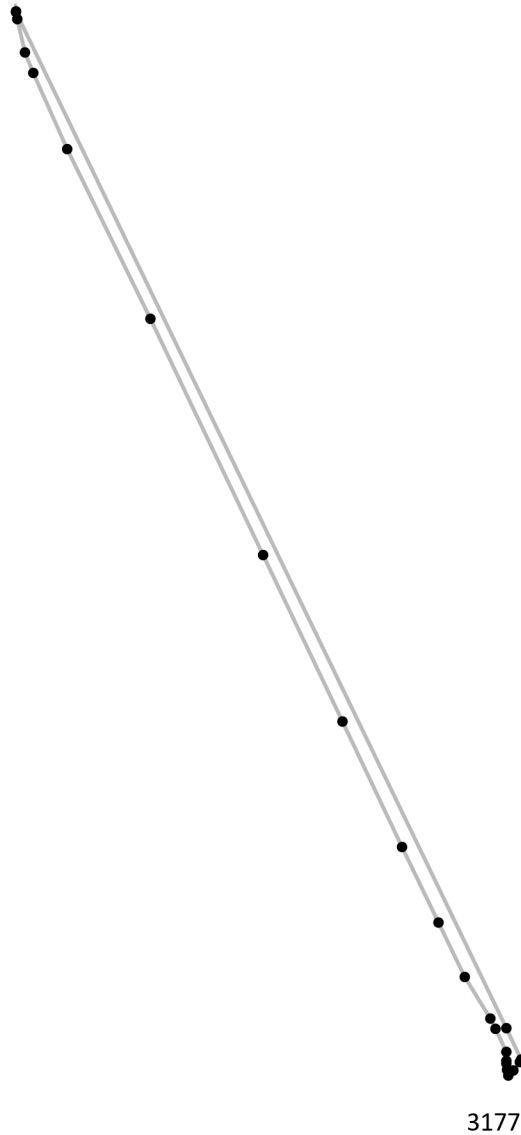
Подпись точки

Подпись _____ Дата «__» _____ 20__ г.

Место для оттиска печати лица, составившего описание местоположения границ объекта

Раздел 4

План границ объекта⁹



Масштаб: в 1 см - 45 м

Территориальная зона П2, часть 32

Используемые условные знаки и обозначения:



Граница территориальной зоны



Поворотная точка

13

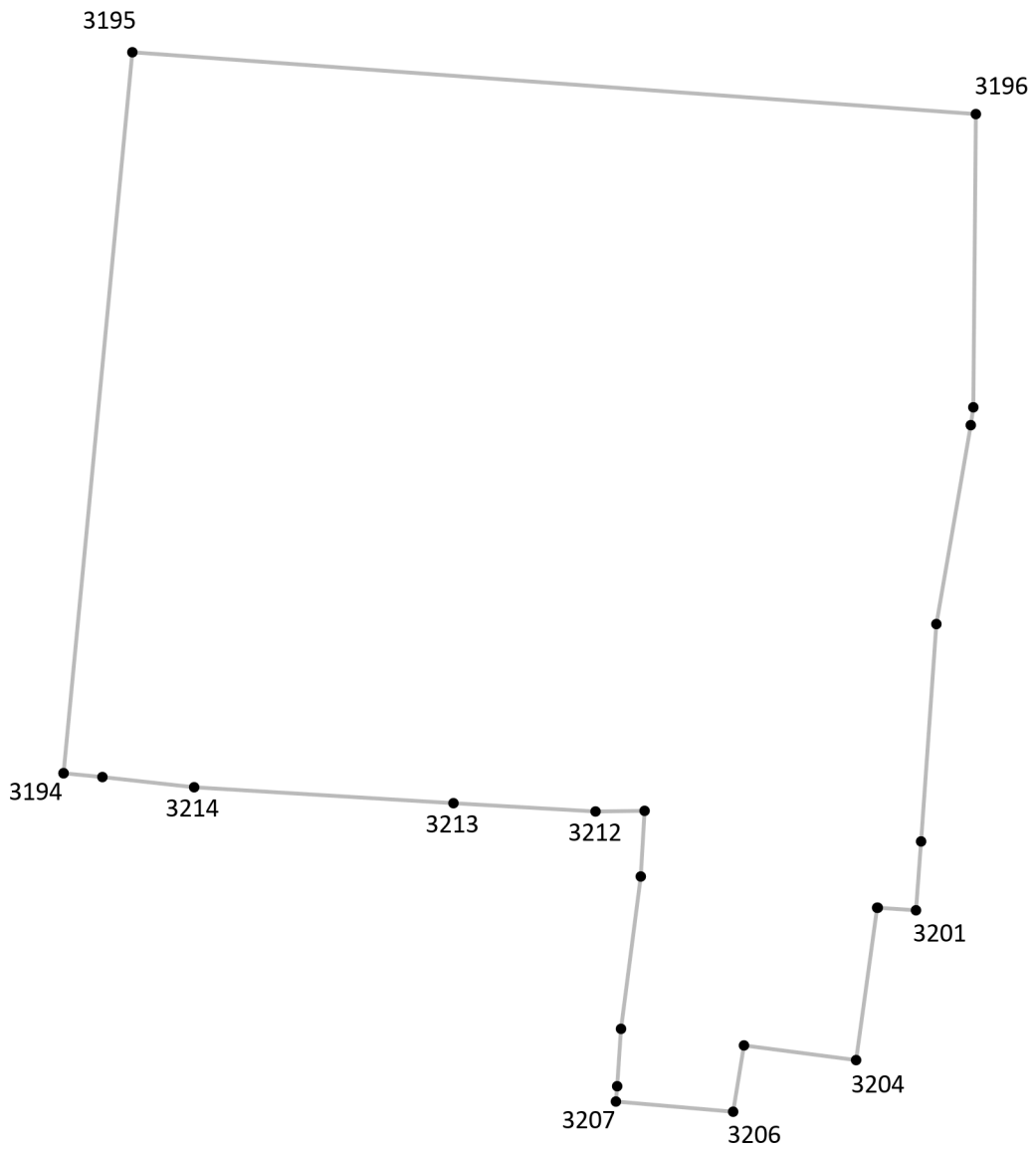
Подпись точки

Подпись _____ Дата « ___ » _____ 20__ г.

Место для оттиска печати лица, составившего описание местоположения границ объекта

Раздел 4

План границ объекта⁹



Масштаб: в 1 см - 3.7 м

Территориальная зона П2, часть 33

Используемые условные знаки и обозначения:



Граница территориальной зоны



Поворотная точка

13

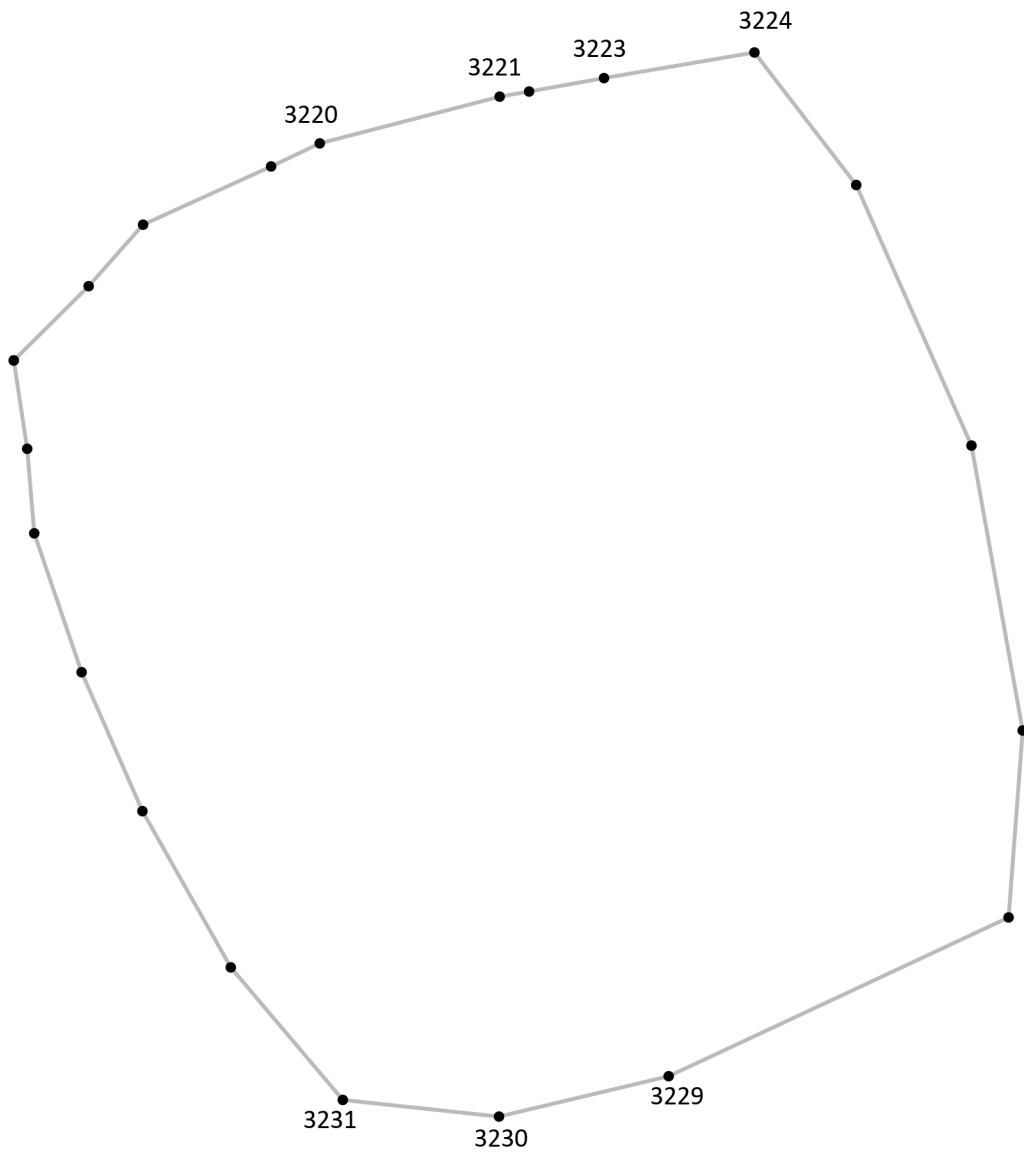
Подпись точки

Подпись _____ Дата « ___ » _____ 20__ г.

Место для оттиска печати лица, составившего описание местоположения границ объекта

Раздел 4

План границ объекта⁹



Масштаб: в 1 см - 6.3 м

Территориальная зона П2, часть 34

Используемые условные знаки и обозначения:



Граница территориальной зоны



Поворотная точка

13

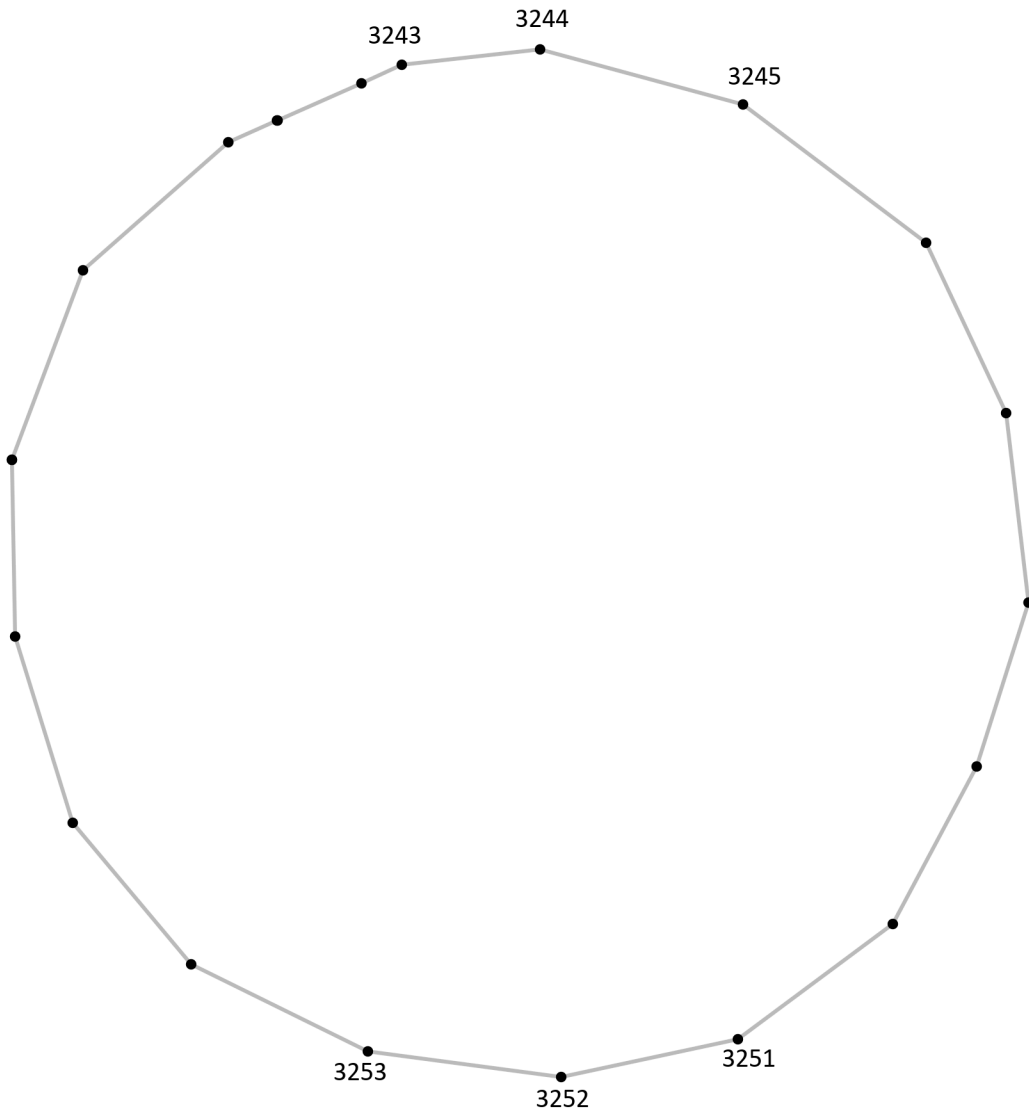
Подпись точки

Подпись _____ Дата « ___ » _____ 20__ г.

Место для оттиска печати лица, составившего описание местоположения границ объекта

Раздел 4

План границ объекта⁹



Масштаб: в 1 см - 5.2 м

Территориальная зона П2, часть 35

Используемые условные знаки и обозначения:



Граница территориальной зоны



Поворотная точка

13

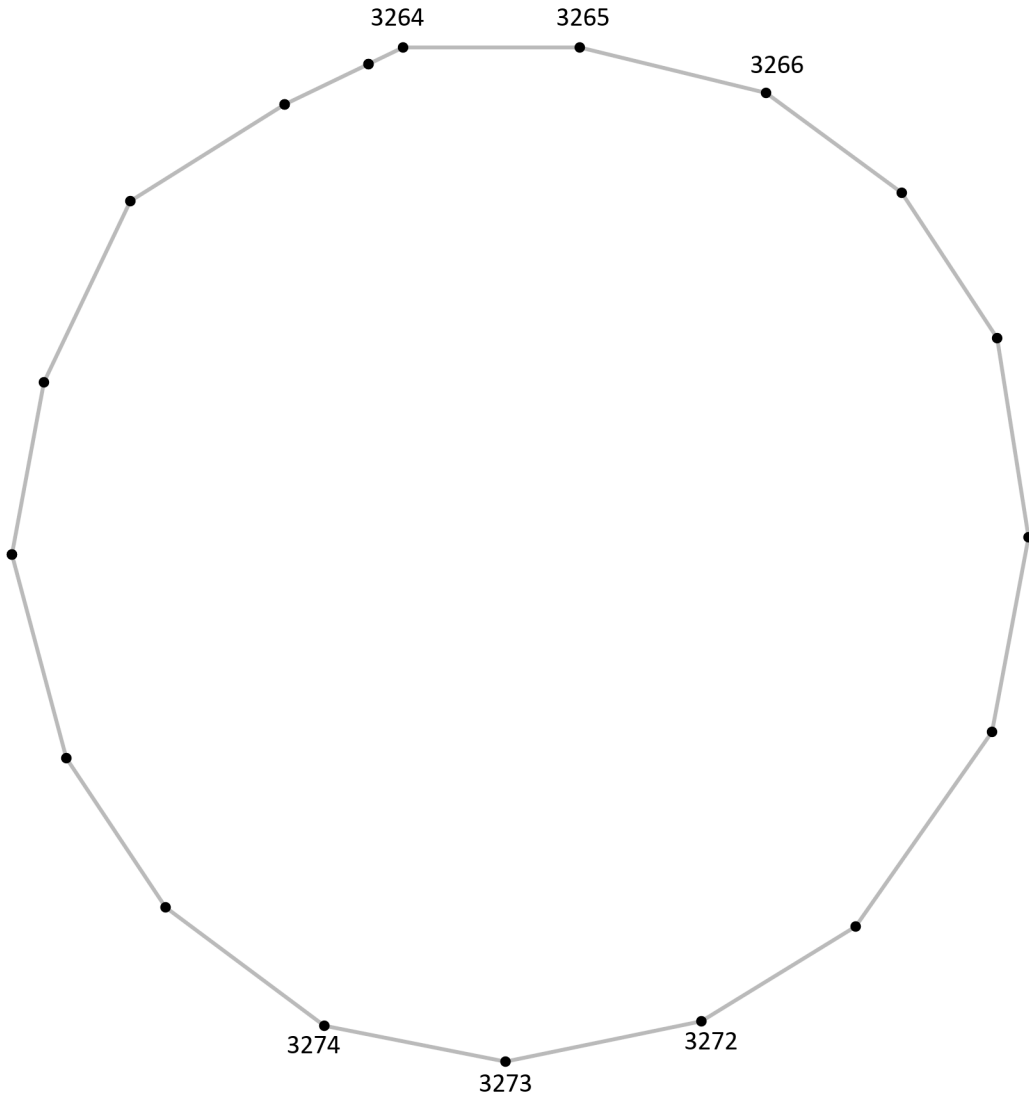
Подпись точки

Подпись _____ Дата « ___ » _____ 20__ г.

Место для оттиска печати лица, составившего описание местоположения границ объекта

Раздел 4

План границ объекта⁹



Масштаб: в 1 см - 5.0 м

Территориальная зона П2, часть 36

Используемые условные знаки и обозначения:



Граница территориальной зоны



Поворотная точка

13

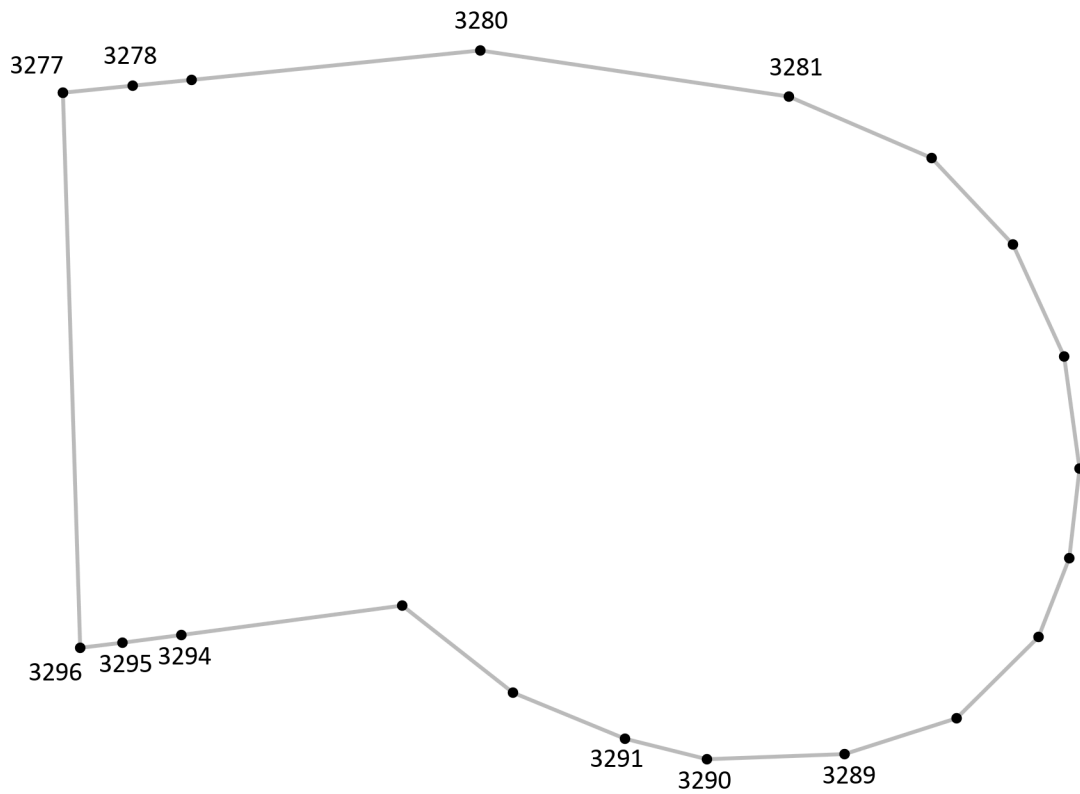
Подпись точки

Подпись _____ Дата « ___ » _____ 20__ г.

Место для оттиска печати лица, составившего описание местоположения границ объекта

Раздел 4

План границ объекта⁹



Масштаб: в 1 см - 7.7 м

Территориальная зона П2, часть 37

Используемые условные знаки и обозначения:



Граница территориальной зоны



Поворотная точка

13

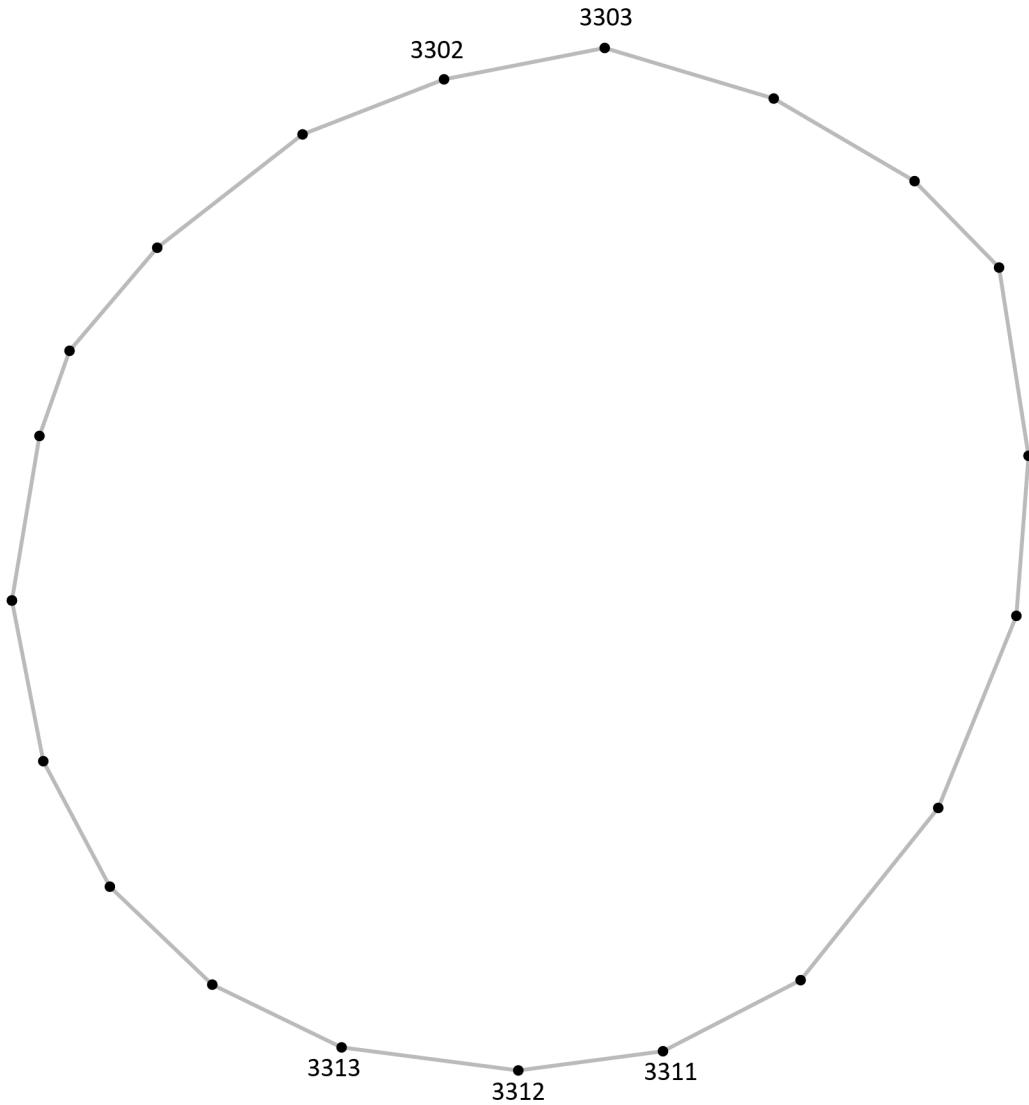
Подпись точки

Подпись _____ Дата « ___ » _____ 20 ___ г.

Место для оттиска печати лица, составившего описание местоположения границ объекта

Раздел 4

План границ объекта⁹



Масштаб: в 1 см - 5.0 м

Территориальная зона П2, часть 38

Используемые условные знаки и обозначения:



Граница территориальной зоны



Поворотная точка

13

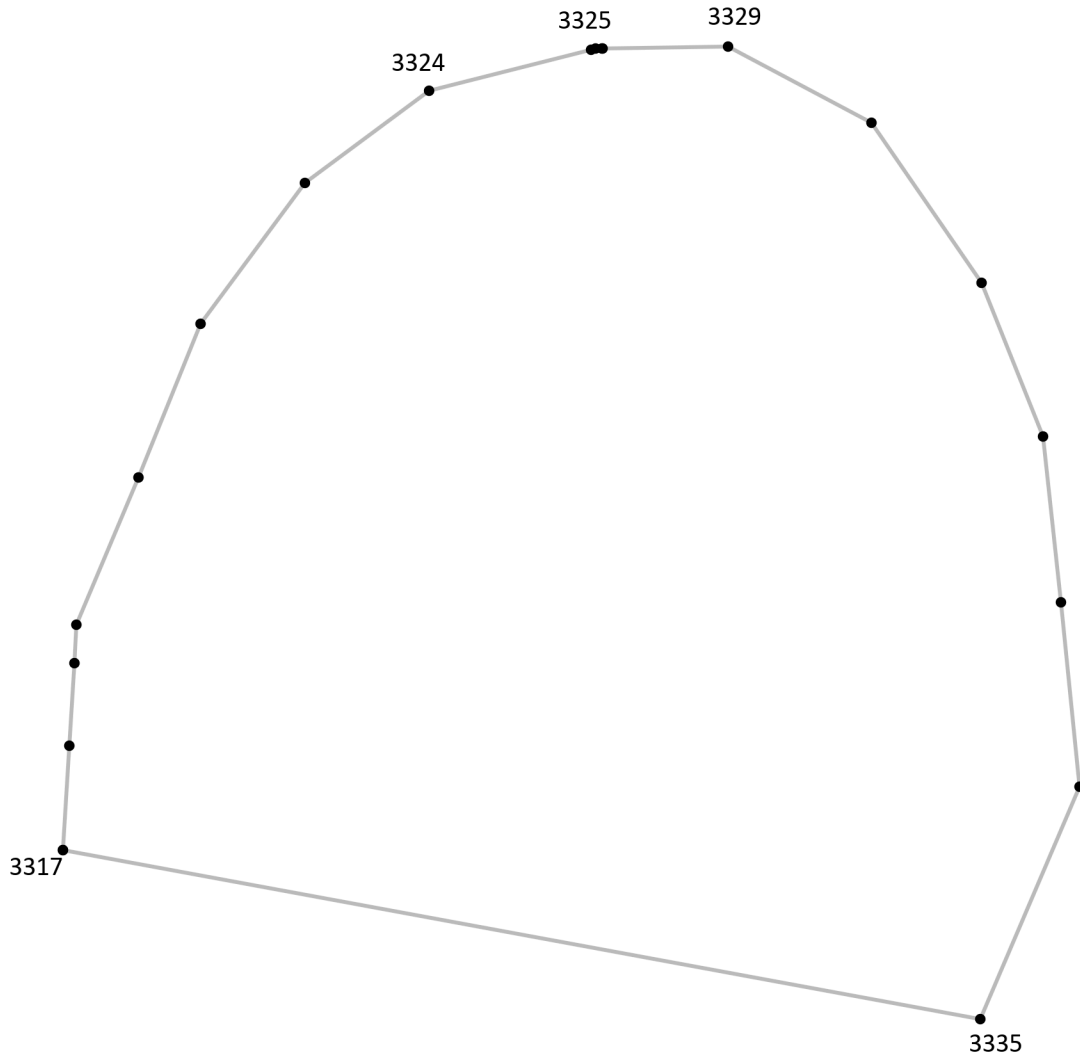
Подпись точки

Подпись _____ Дата « ___ » _____ 20__ г.

Место для оттиска печати лица, составившего описание местоположения границ объекта

Раздел 4

План границ объекта⁹



Масштаб: в 1 см - 5.5 м

Территориальная зона П2, часть 39

Используемые условные знаки и обозначения:



Граница территориальной зоны



Поворотная точка

13

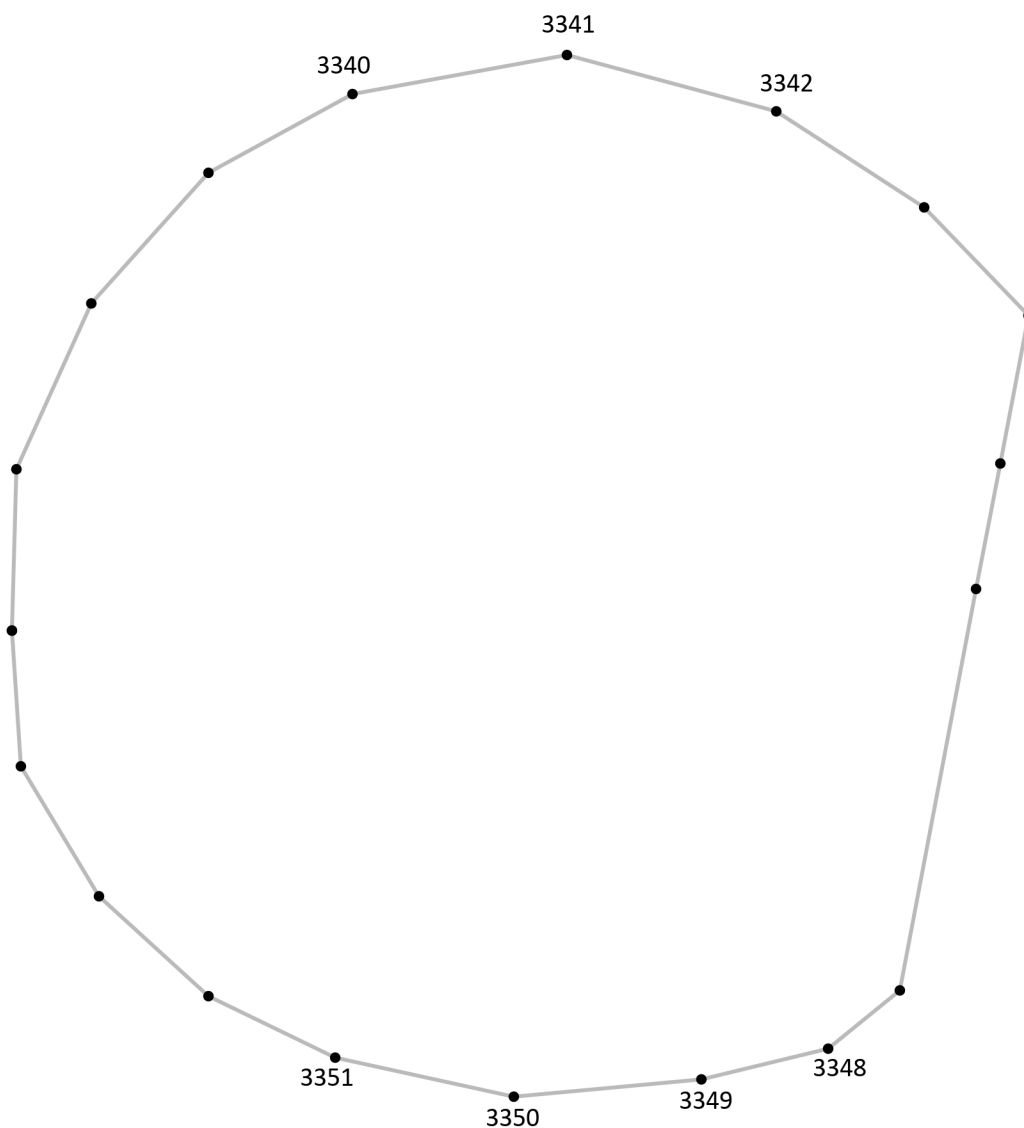
Подпись точки

Подпись _____ Дата «__» _____ 20__ г.

Место для оттиска печати лица, составившего описание местоположения границ объекта

Раздел 4

План границ объекта⁹



Масштаб: в 1 см - 4.5 м

Территориальная зона П2, часть 40

Используемые условные знаки и обозначения:



Граница территориальной зоны



Поворотная точка

13

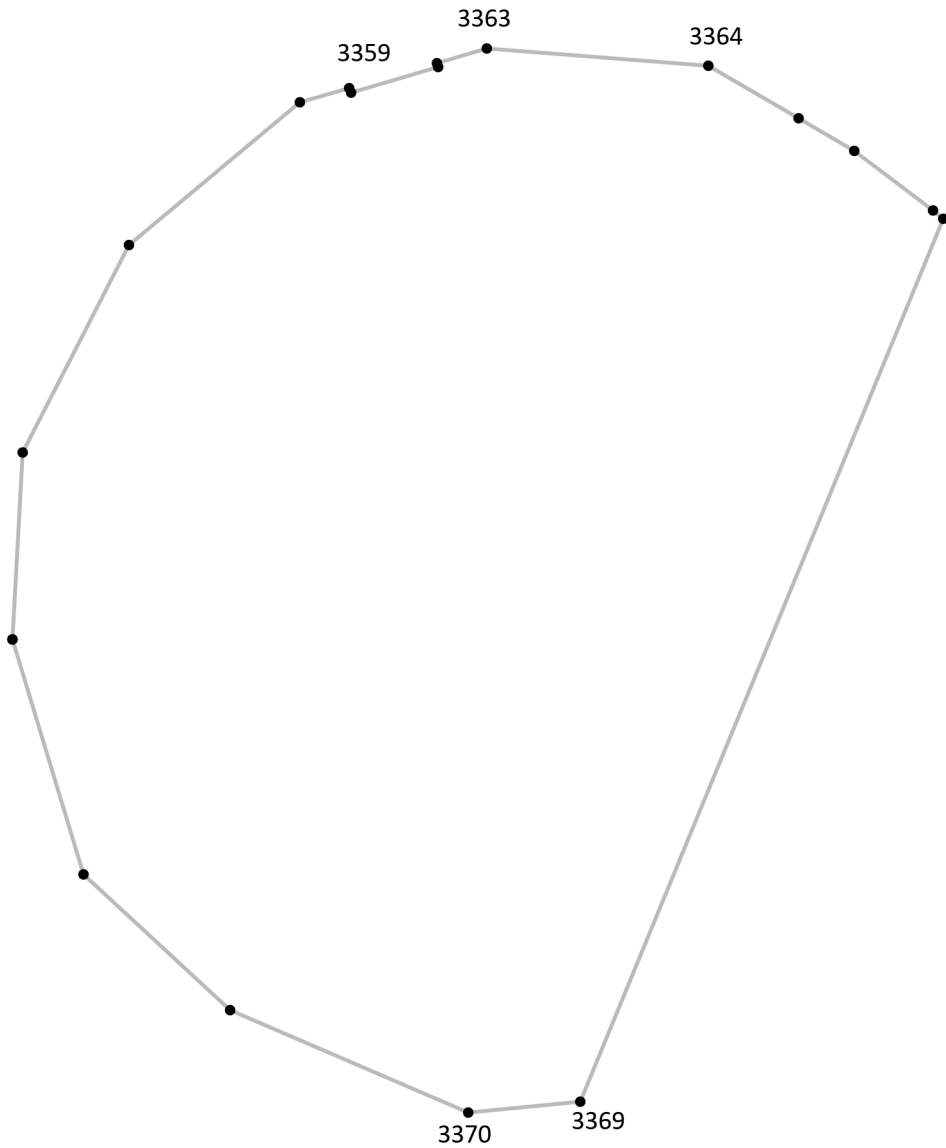
Подпись точки

Подпись _____ Дата « ___ » _____ 20__ г.

Место для оттиска печати лица, составившего описание местоположения границ объекта

Раздел 4

План границ объекта⁹



Масштаб: в 1 см - 4.9 м

Территориальная зона П2, часть 41

Используемые условные знаки и обозначения:



Граница территориальной зоны



Поворотная точка

13

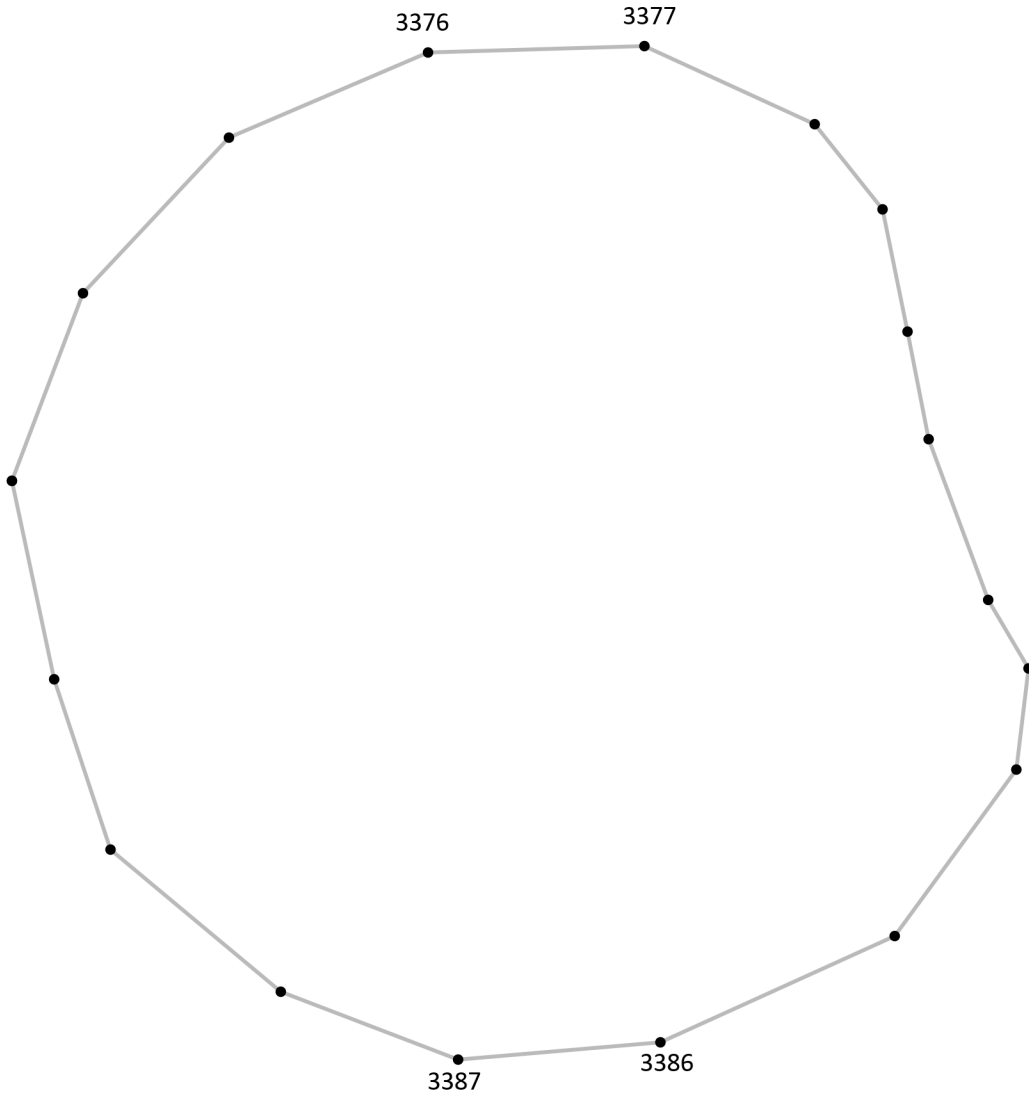
Подпись точки

Подпись _____ Дата « ___ » _____ 20__ г.

Место для оттиска печати лица, составившего описание местоположения границ объекта

Раздел 4

План границ объекта⁹



Масштаб: в 1 см - 4.7 м

Территориальная зона П2, часть 42

Используемые условные знаки и обозначения:



Граница территориальной зоны



Поворотная точка

13

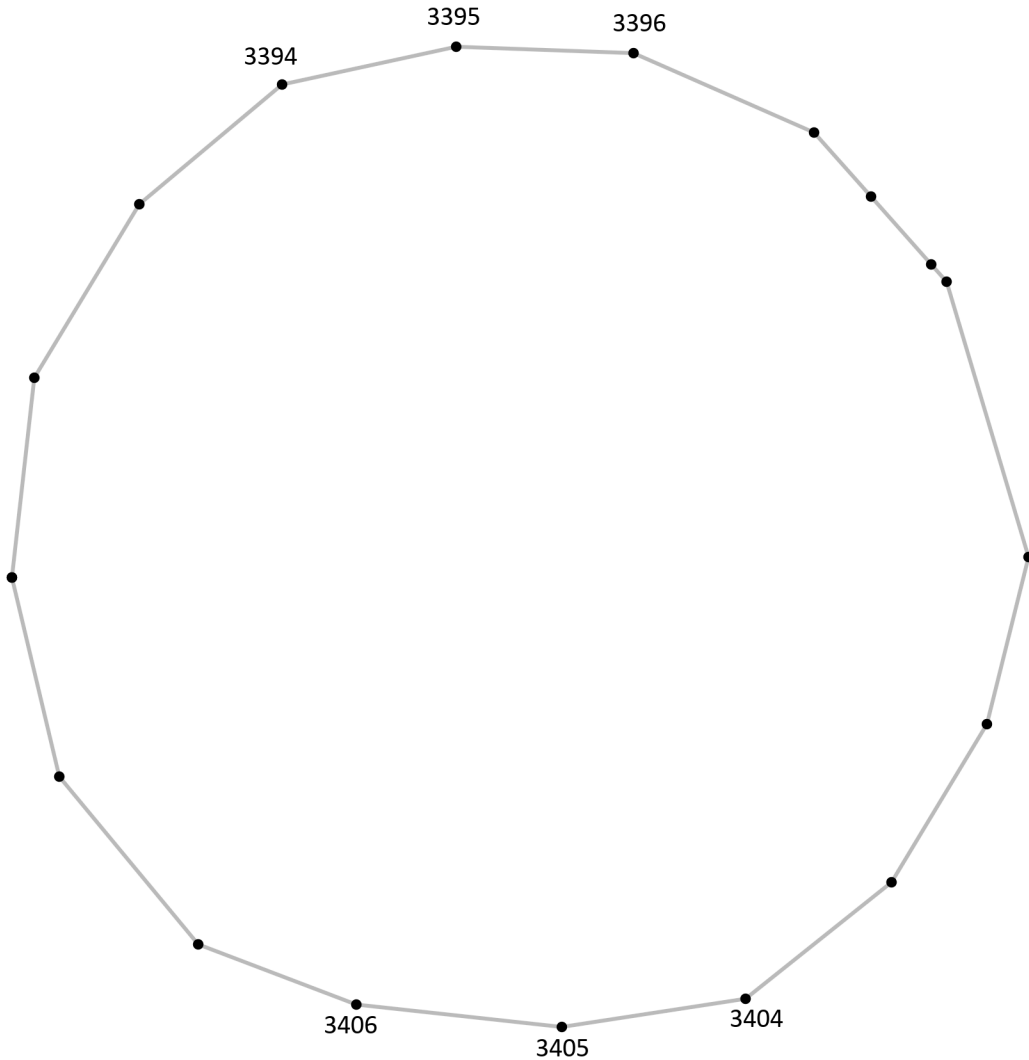
Подпись точки

Подпись _____ Дата « ___ » _____ 20__ г.

Место для оттиска печати лица, составившего описание местоположения границ объекта

Раздел 4

План границ объекта⁹



Масштаб: в 1 см - 5.3 м

Территориальная зона П2, часть 43

Используемые условные знаки и обозначения:



Граница территориальной зоны



Поворотная точка

13

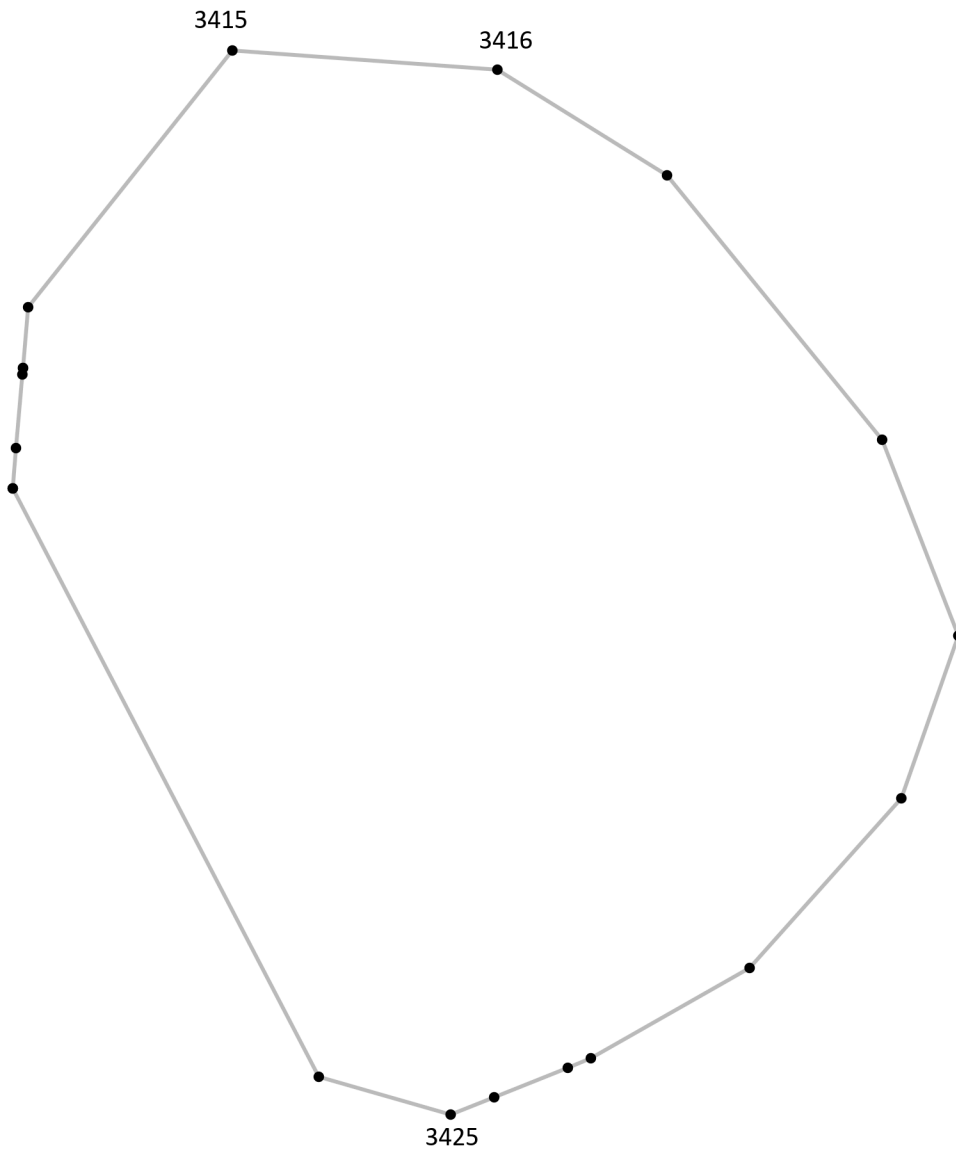
Подпись точки

Подпись _____ Дата « ___ » _____ 20__ г.

Место для оттиска печати лица, составившего описание местоположения границ объекта

Раздел 4

План границ объекта⁹



Масштаб: в 1 см - 5.6 м

Территориальная зона П2, часть 44

Используемые условные знаки и обозначения:



Граница территориальной зоны



Поворотная точка

13

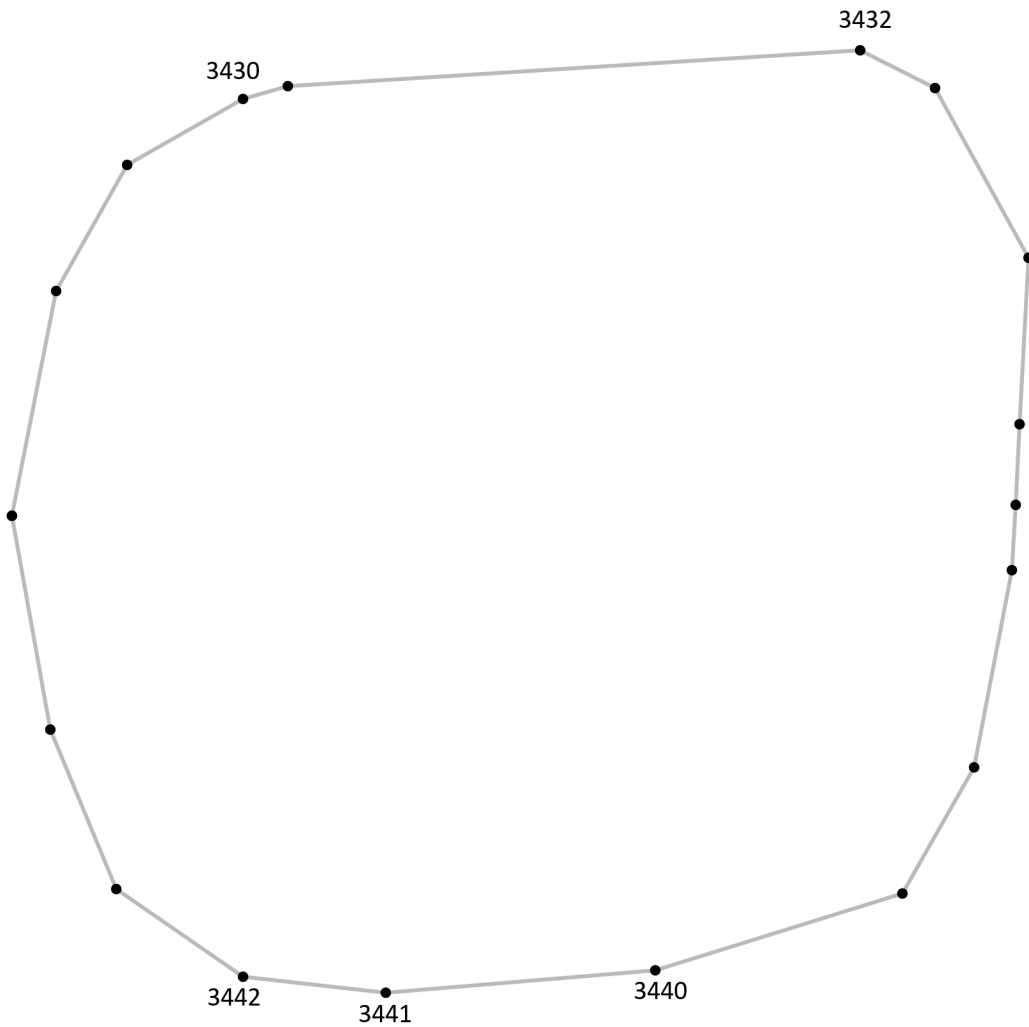
Подпись точки

Подпись _____ Дата « ___ » _____ 20__ г.

Место для оттиска печати лица, составившего описание местоположения границ объекта

Раздел 4

План границ объекта⁹



Масштаб: в 1 см - 6.1 м

Территориальная зона П2, часть 45

Используемые условные знаки и обозначения:



Граница территориальной зоны



Поворотная точка

13

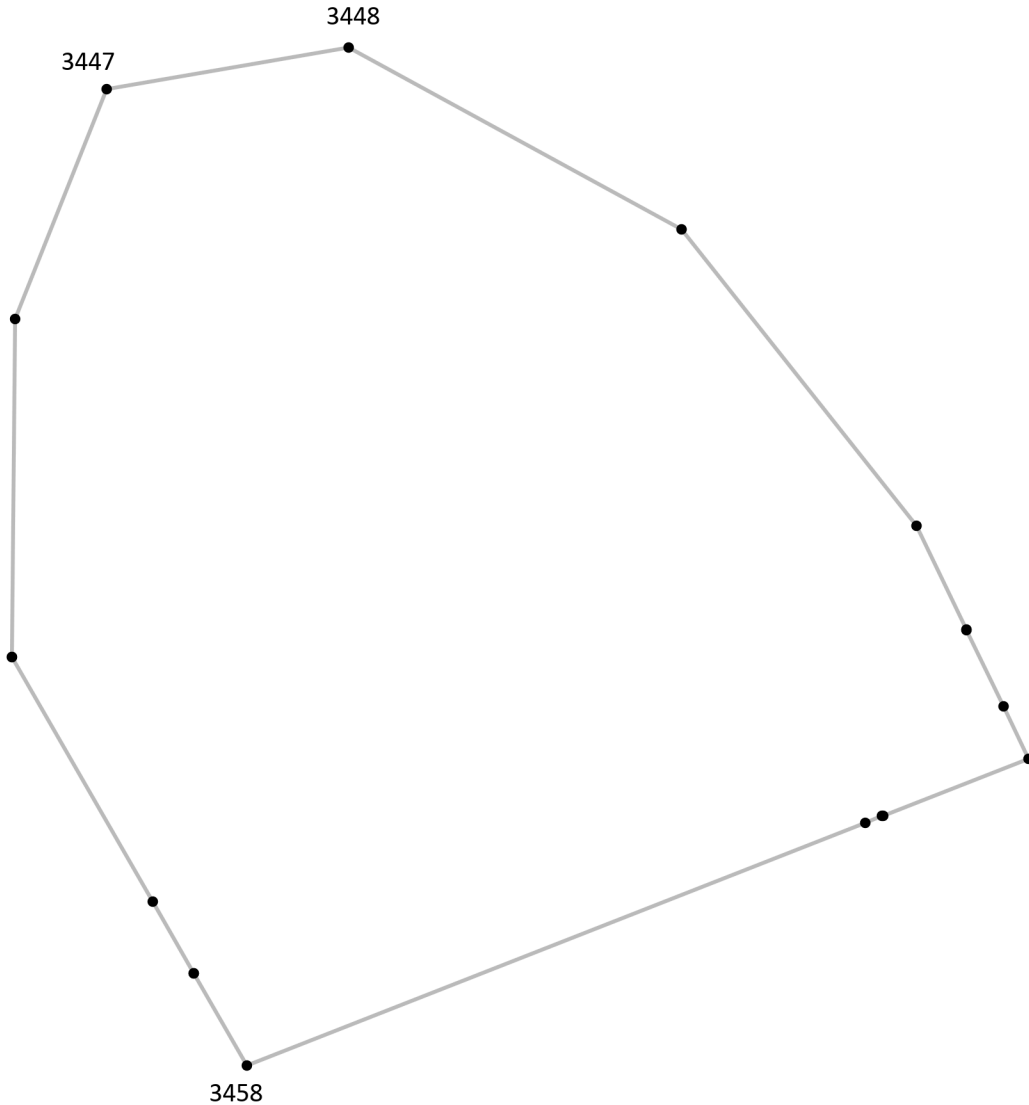
Подпись точки

Подпись _____ Дата « ___ » _____ 20__ г.

Место для оттиска печати лица, составившего описание местоположения границ объекта

Раздел 4

План границ объекта⁹



Масштаб: в 1 см - 5.5 м

Территориальная зона П2, часть 46

Используемые условные знаки и обозначения:



Граница территориальной зоны



Поворотная точка

13

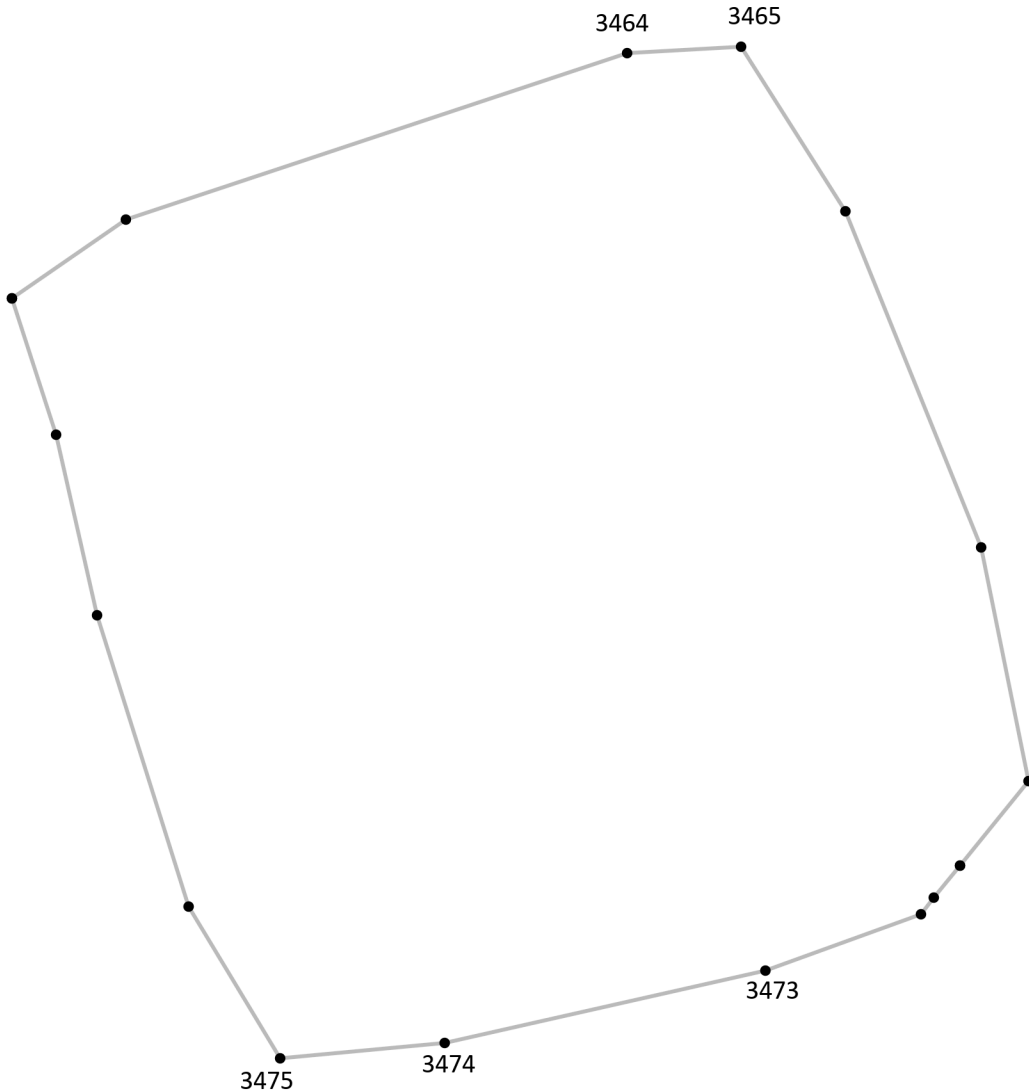
Подпись точки

Подпись _____ Дата « ___ » _____ 20 ___ г.

Место для оттиска печати лица, составившего описание местоположения границ объекта

Раздел 4

План границ объекта⁹



Масштаб: в 1 см - 5.3 м

Территориальная зона П2, часть 47

Используемые условные знаки и обозначения:



Граница территориальной зоны



Поворотная точка

13

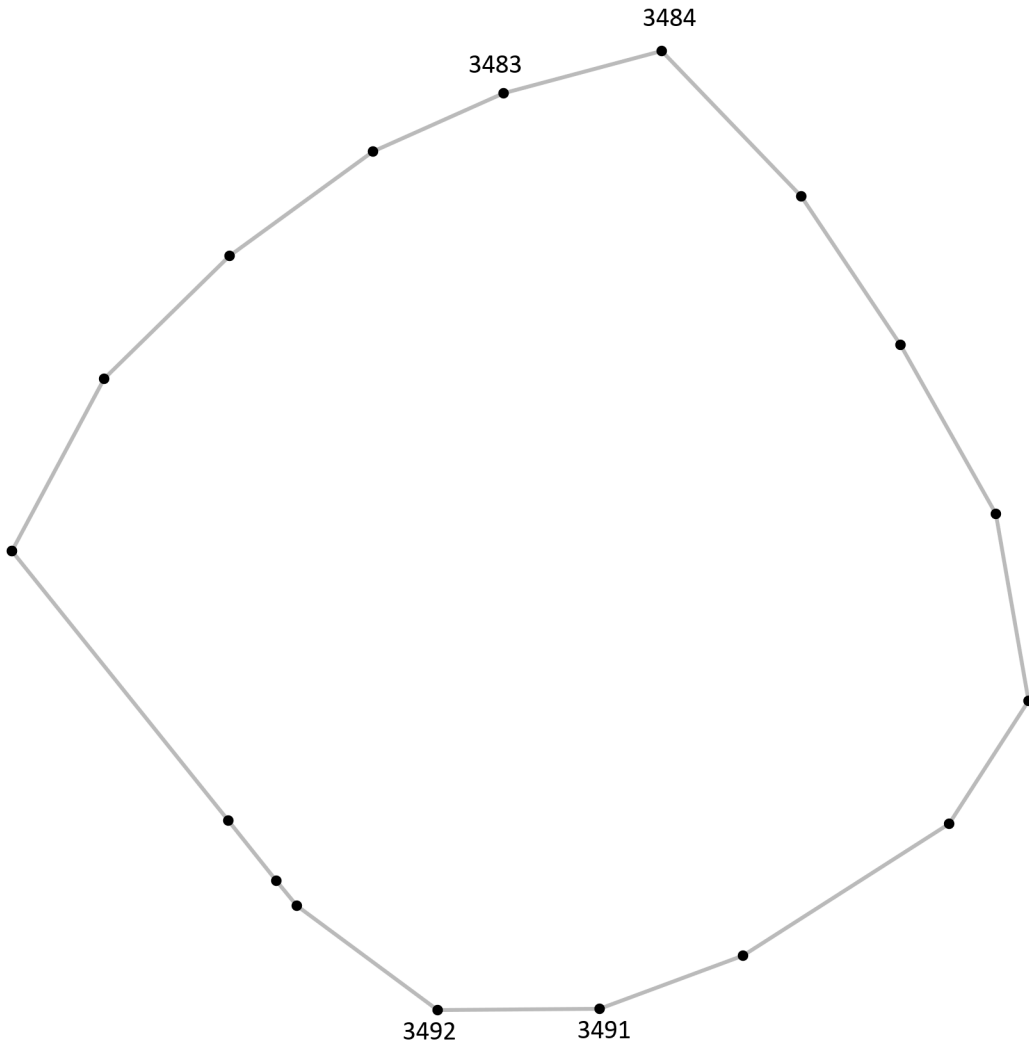
Подпись точки

Подпись _____ Дата « ___ » _____ 20 ___ г.

Место для оттиска печати лица, составившего описание местоположения границ объекта

Раздел 4

План границ объекта⁹



Масштаб: в 1 см - 5.8 м

Территориальная зона П2, часть 48

Используемые условные знаки и обозначения:



Граница территориальной зоны



Поворотная точка

13

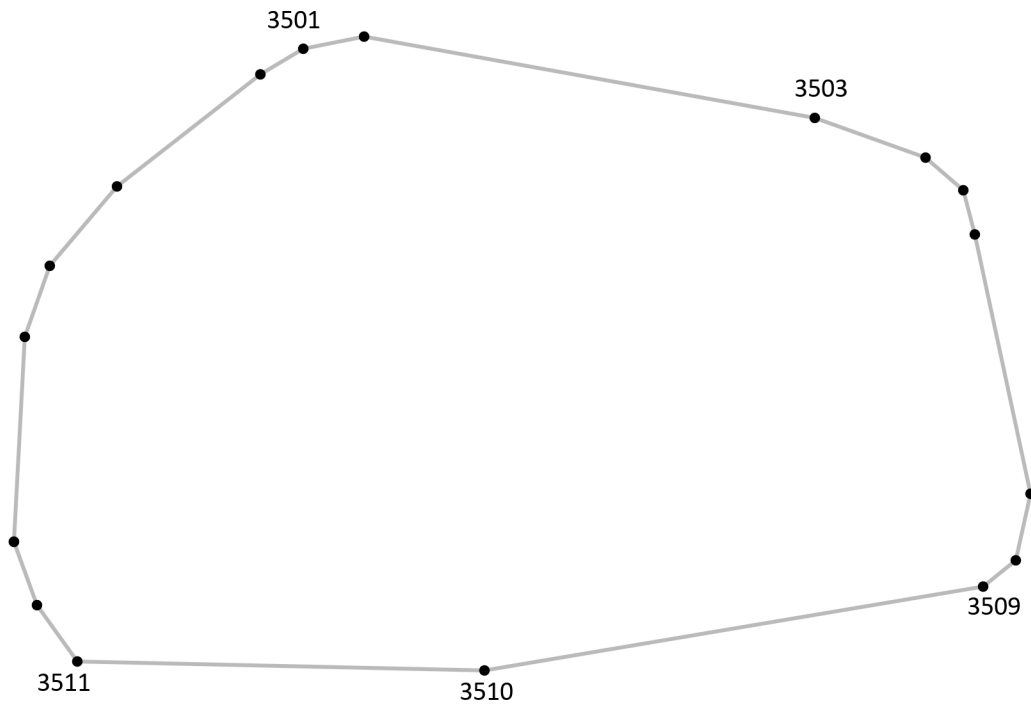
Подпись точки

Подпись _____ Дата « ___ » _____ 20__ г.

Место для оттиска печати лица, составившего описание местоположения границ объекта

Раздел 4

План границ объекта⁹



Масштаб: в 1 см - 8.1 м

Территориальная зона П2, часть 49

Используемые условные знаки и обозначения:



Граница территориальной зоны



Поворотная точка

13

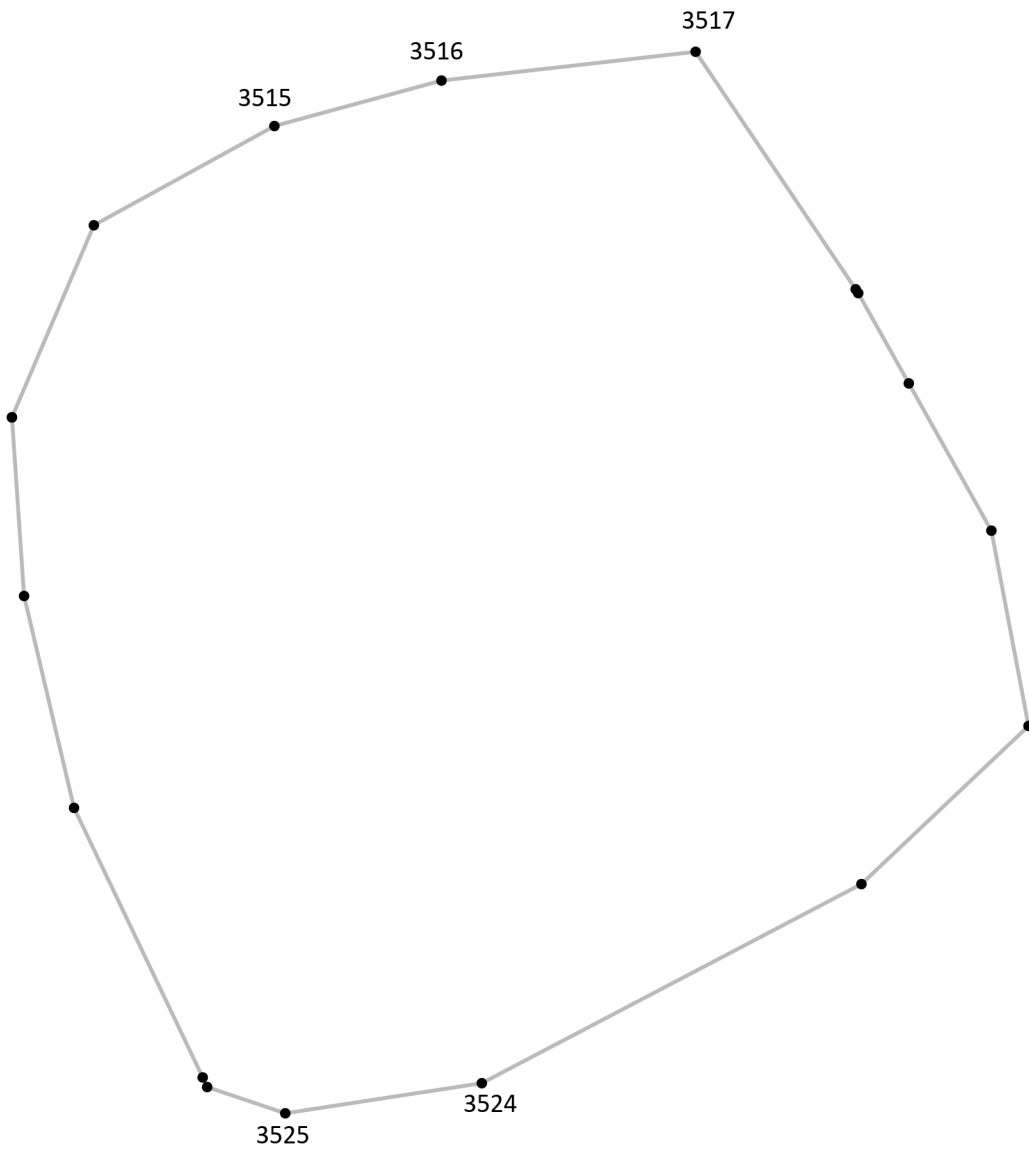
Подпись точки

Подпись _____ Дата « ___ » _____ 20__ г.

Место для оттиска печати лица, составившего описание местоположения границ объекта

Раздел 4

План границ объекта⁹



Масштаб: в 1 см - 5.5 м

Территориальная зона П2, часть 50

Используемые условные знаки и обозначения:



Граница территориальной зоны



Поворотная точка

13

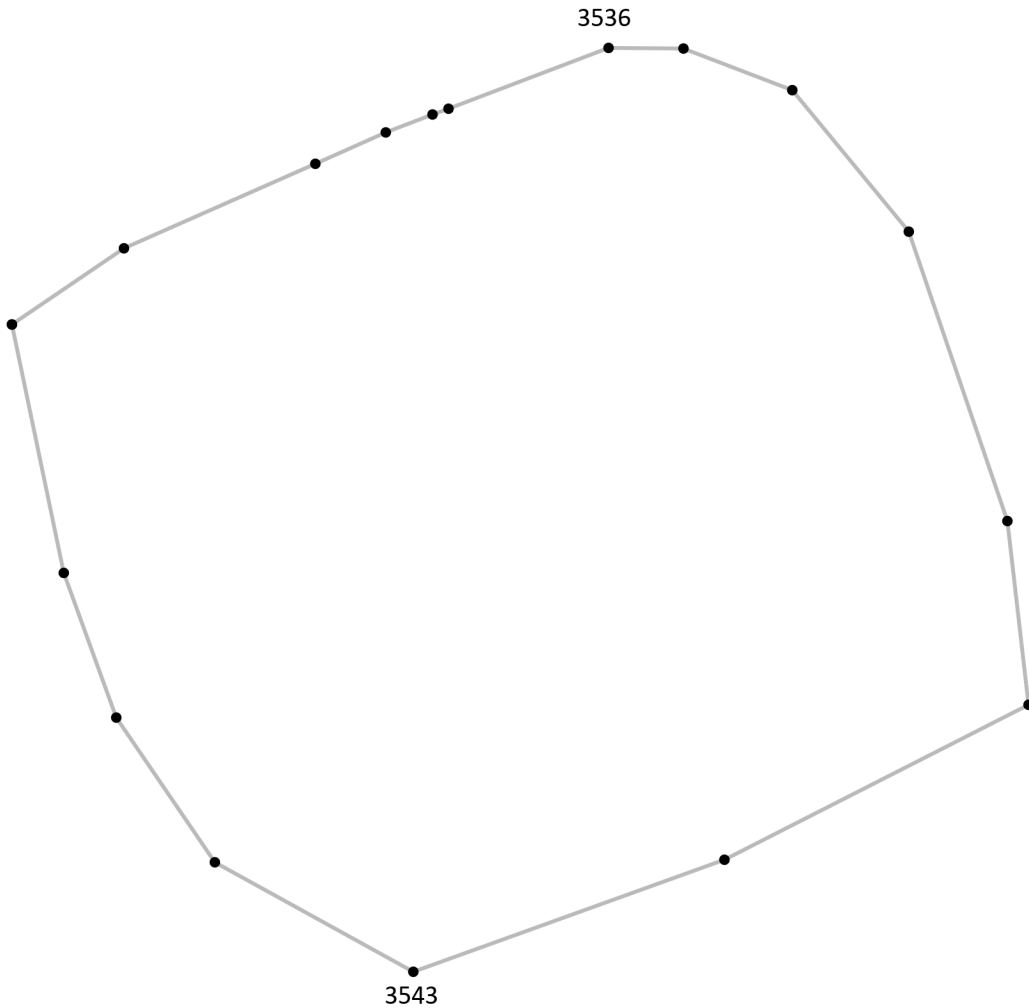
Подпись точки

Подпись _____ Дата « ___ » _____ 20__ г.

Место для оттиска печати лица, составившего описание местоположения границ объекта

Раздел 4


План границ объекта⁹



Масштаб: в 1 см - 6.5 м

Территориальная зона П2, часть 51

Используемые условные знаки и обозначения:

 Граница территориальной зоны

• Поворотная точка

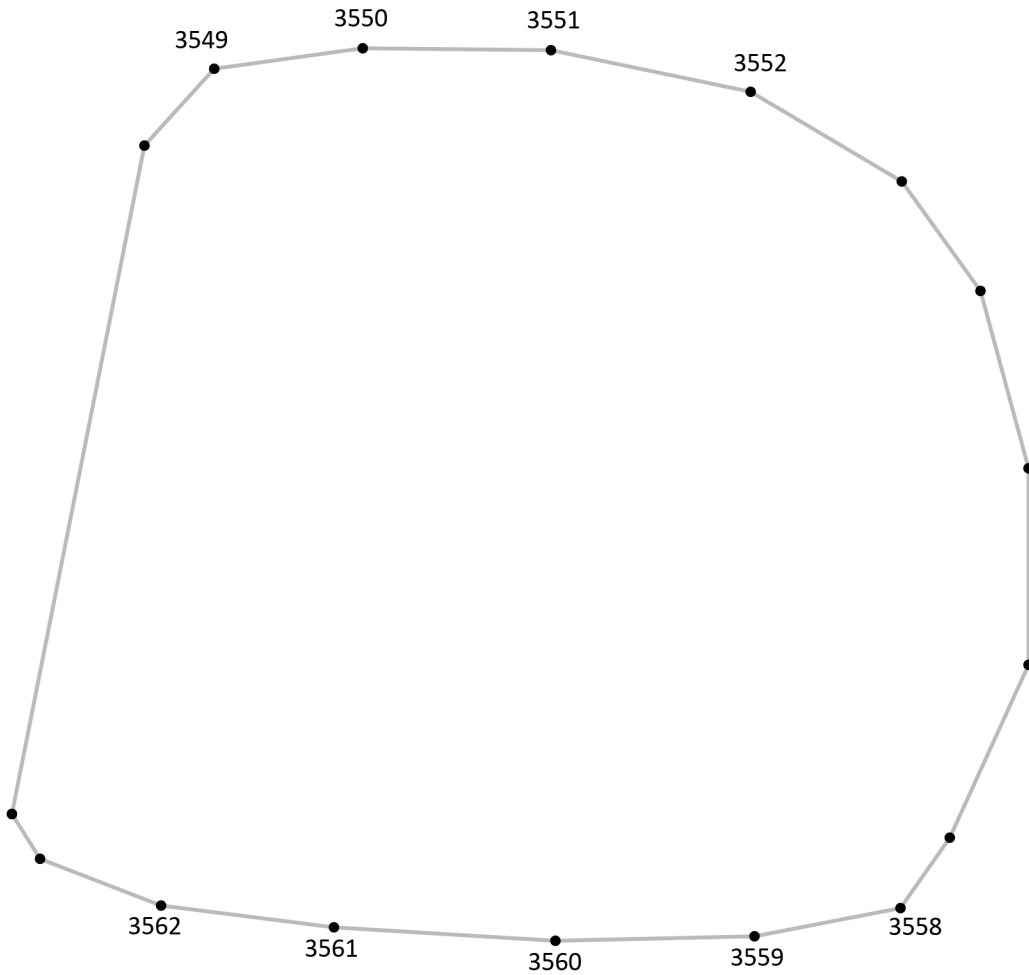
13 Подпись точки

Подпись _____ Дата « ___ » _____ 20__ г.

Место для оттиска печати лица, составившего описание местоположения границ объекта

Раздел 4

План границ объекта⁹



Масштаб: в 1 см - 4.5 м

Территориальная зона П2, часть 52

Используемые условные знаки и обозначения:



Граница территориальной зоны



Поворотная точка

13

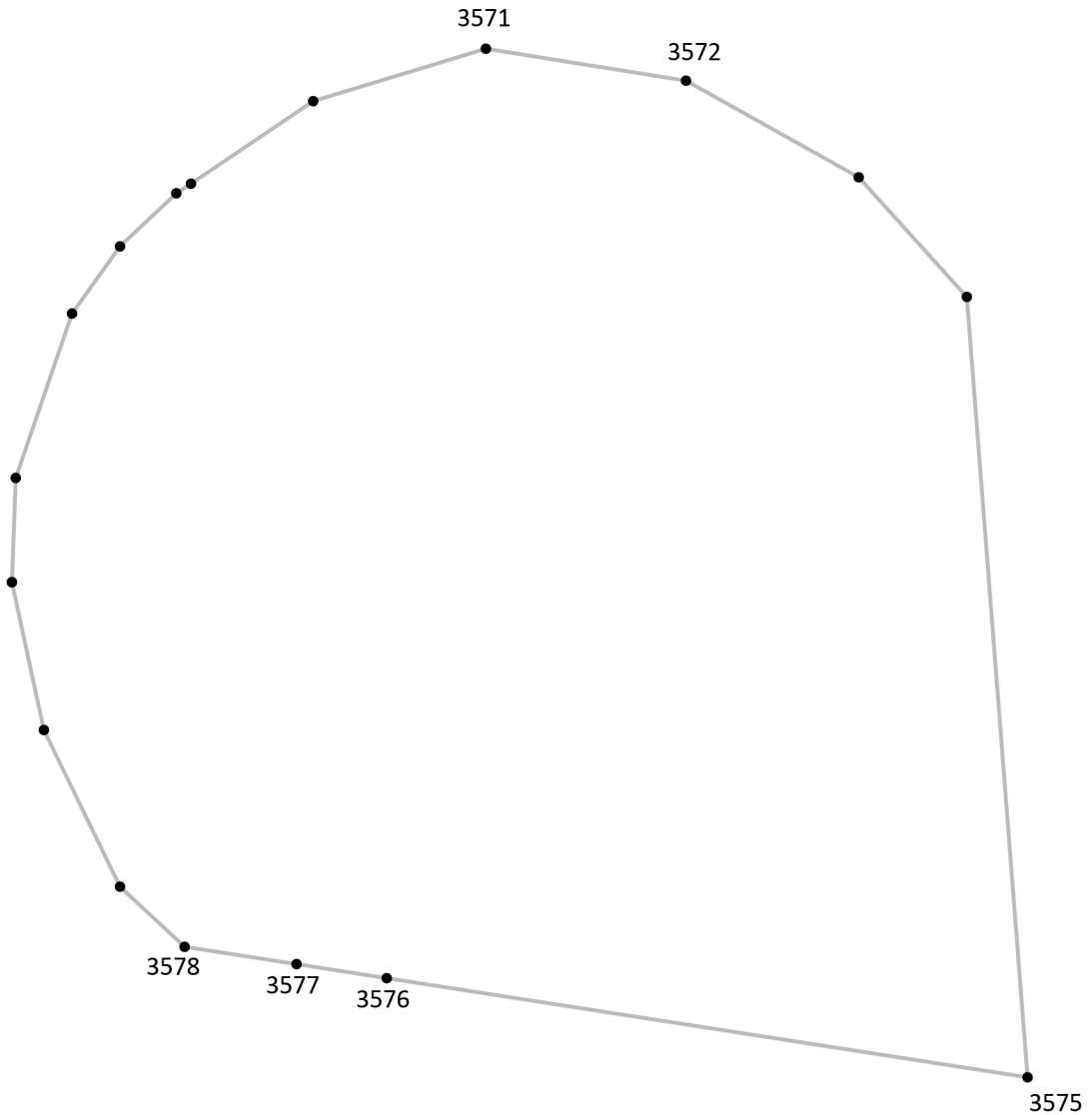
Подпись точки

Подпись _____ Дата « ___ » _____ 20 ___ г.

Место для оттиска печати лица, составившего описание местоположения границ объекта

Раздел 4

План границ объекта⁹



Масштаб: в 1 см - 4.9 м

Территориальная зона П2, часть 53

Используемые условные знаки и обозначения:



Граница территориальной зоны



Поворотная точка

13

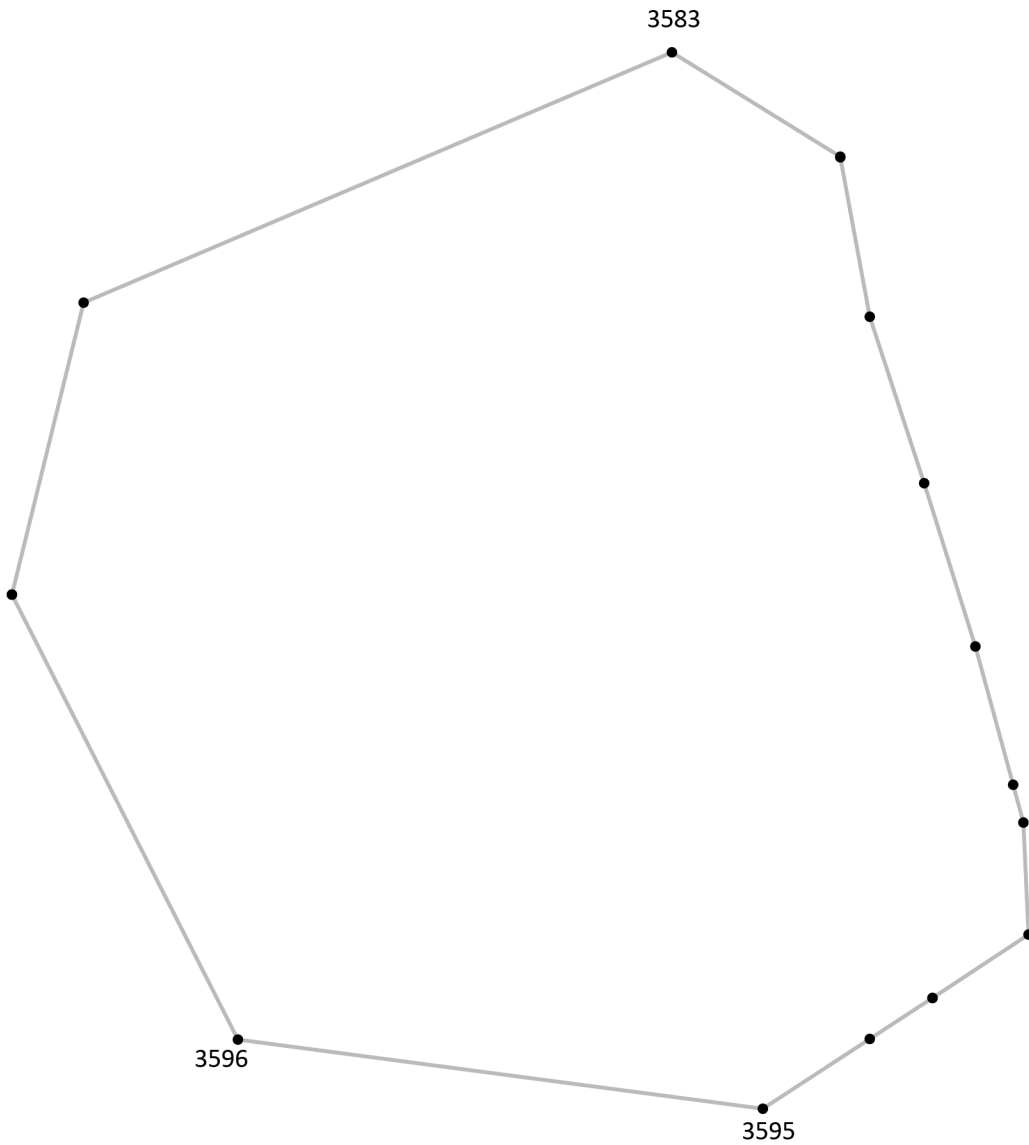
Подпись точки

Подпись _____ Дата « ___ » _____ 20__ г.

Место для оттиска печати лица, составившего описание местоположения границ объекта

Раздел 4

План границ объекта⁹



Масштаб: в 1 см - 6.1 м

Территориальная зона П2, часть 54

Используемые условные знаки и обозначения:



Граница территориальной зоны



Поворотная точка

13

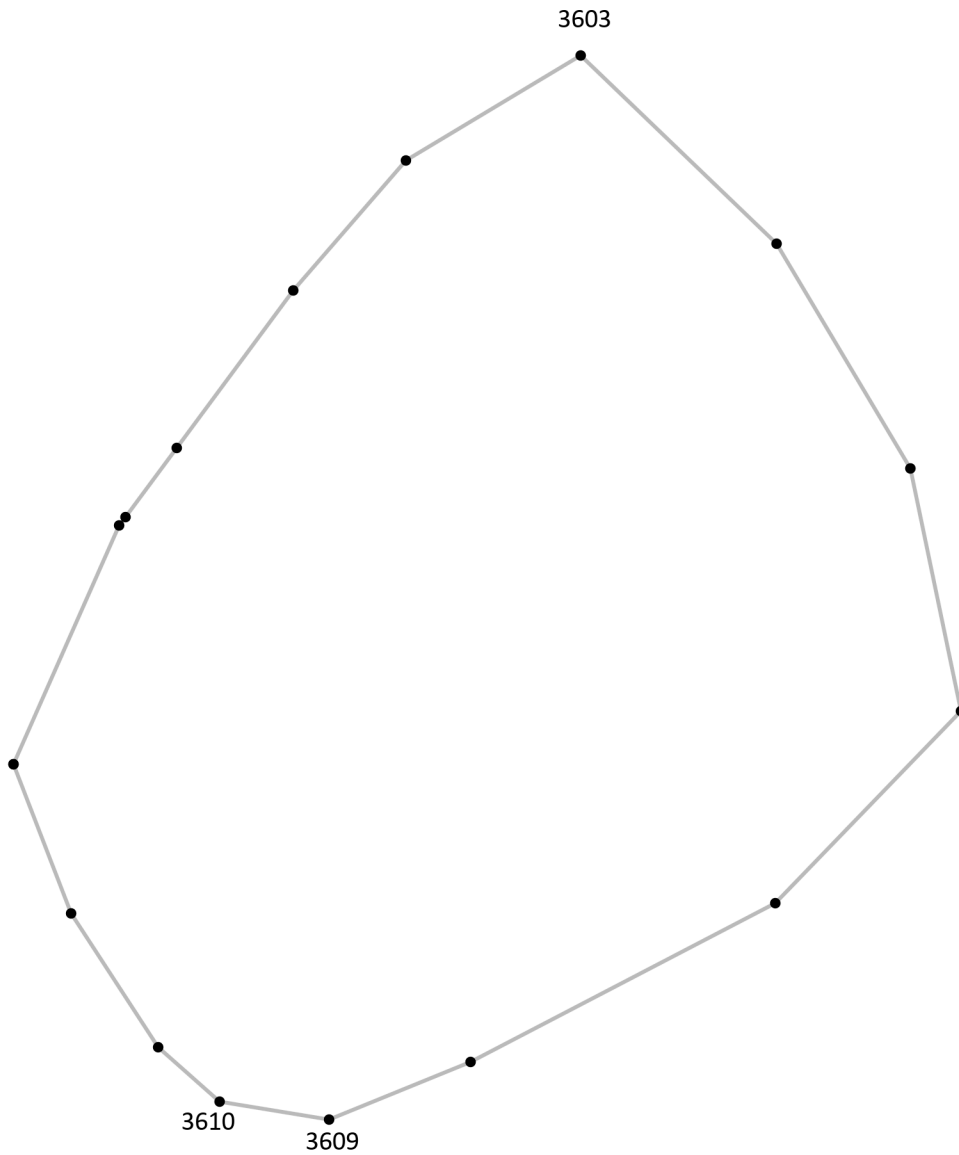
Подпись точки

Подпись _____ Дата « ___ » _____ 20__ г.

Место для оттиска печати лица, составившего описание местоположения границ объекта

Раздел 4

План границ объекта⁹



Масштаб: в 1 см - 5.9 м

Территориальная зона П2, часть 55

Используемые условные знаки и обозначения:



Граница территориальной зоны



Поворотная точка

13

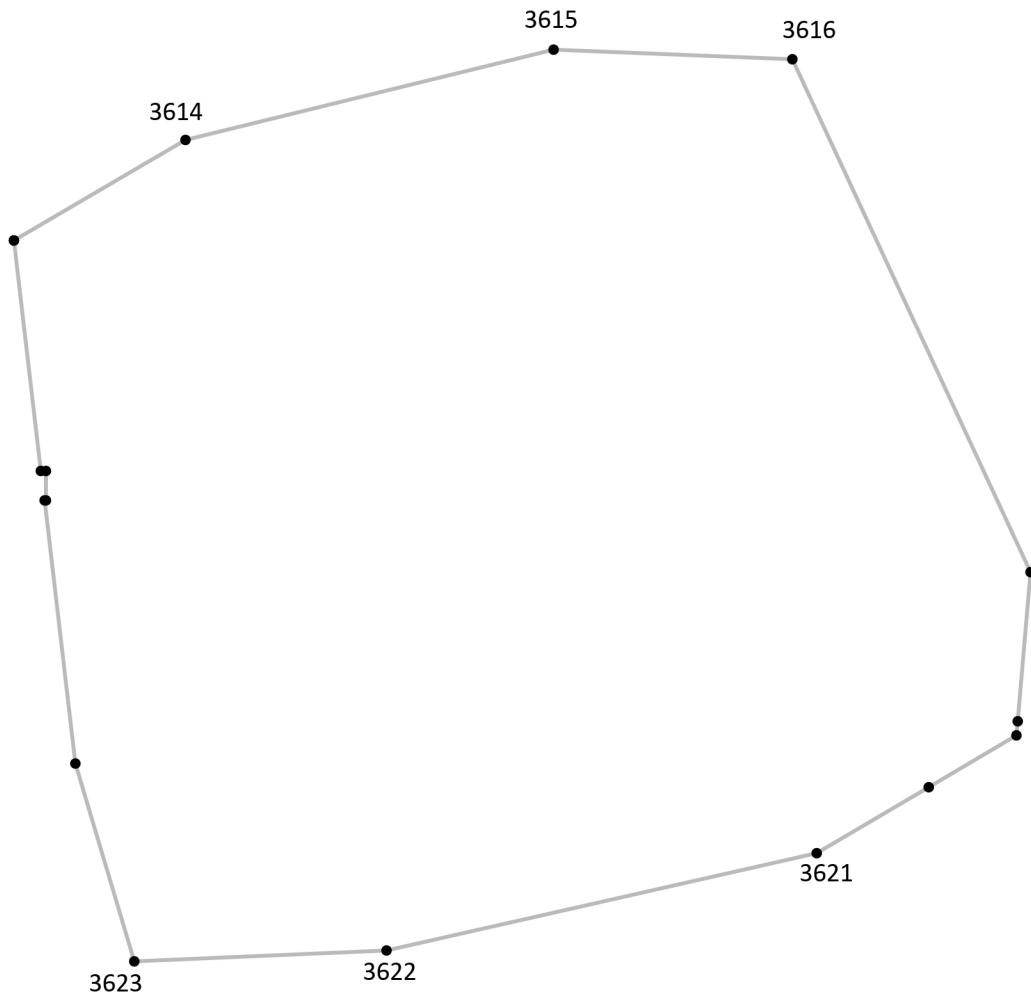
Подпись точки

Подпись _____ Дата « ___ » _____ 20__ г.

Место для оттиска печати лица, составившего описание местоположения границ объекта

Раздел 4

План границ объекта⁹



Масштаб: в 1 см - 5.0 м

Территориальная зона П2, часть 56

Используемые условные знаки и обозначения:



Граница территориальной зоны



Поворотная точка

13

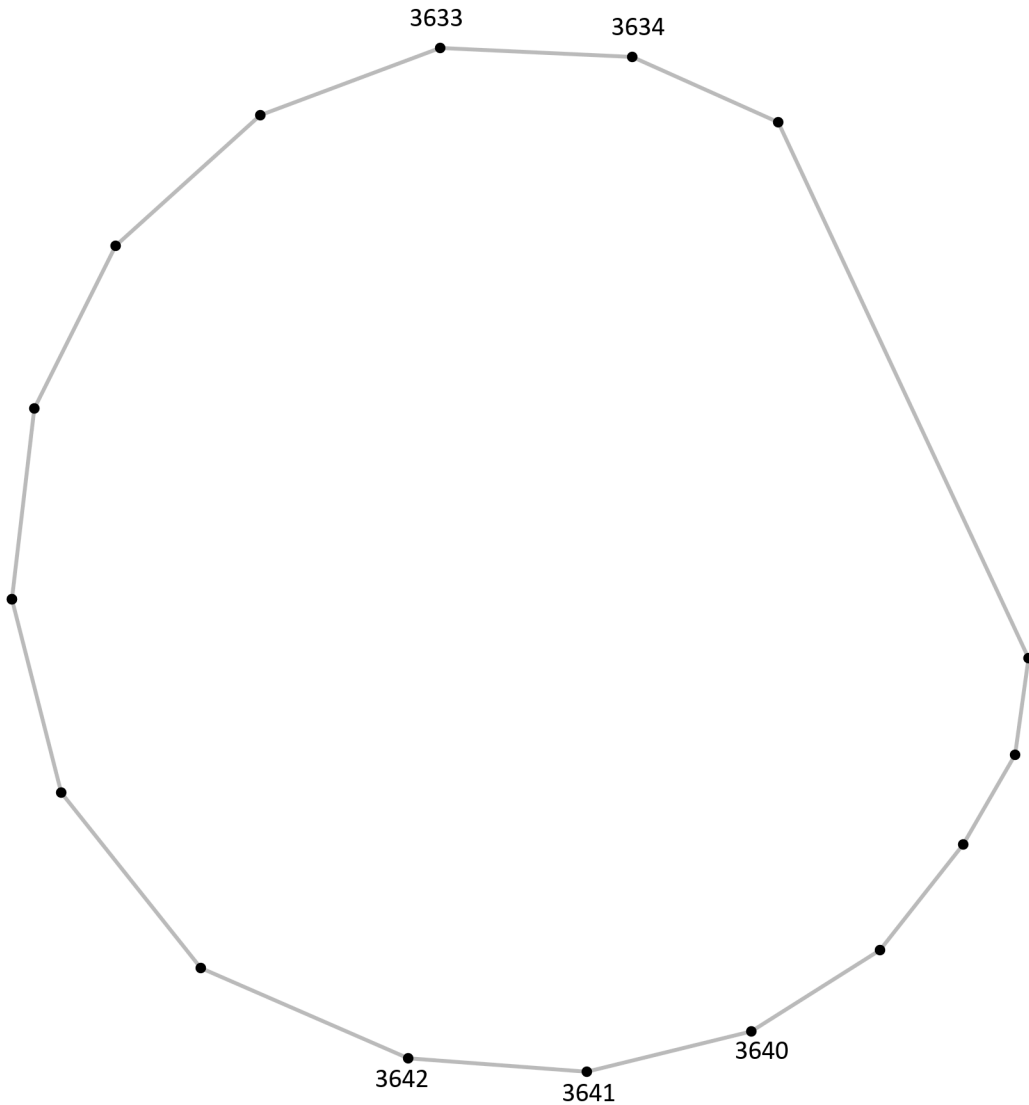
Подпись точки

Подпись _____ Дата « ___ » _____ 20 ___ г.

Место для оттиска печати лица, составившего описание местоположения границ объекта

Раздел 4

План границ объекта⁹



Масштаб: в 1 см - 4.4 м

Территориальная зона П2, часть 57

Используемые условные знаки и обозначения:



Граница территориальной зоны



Поворотная точка

13

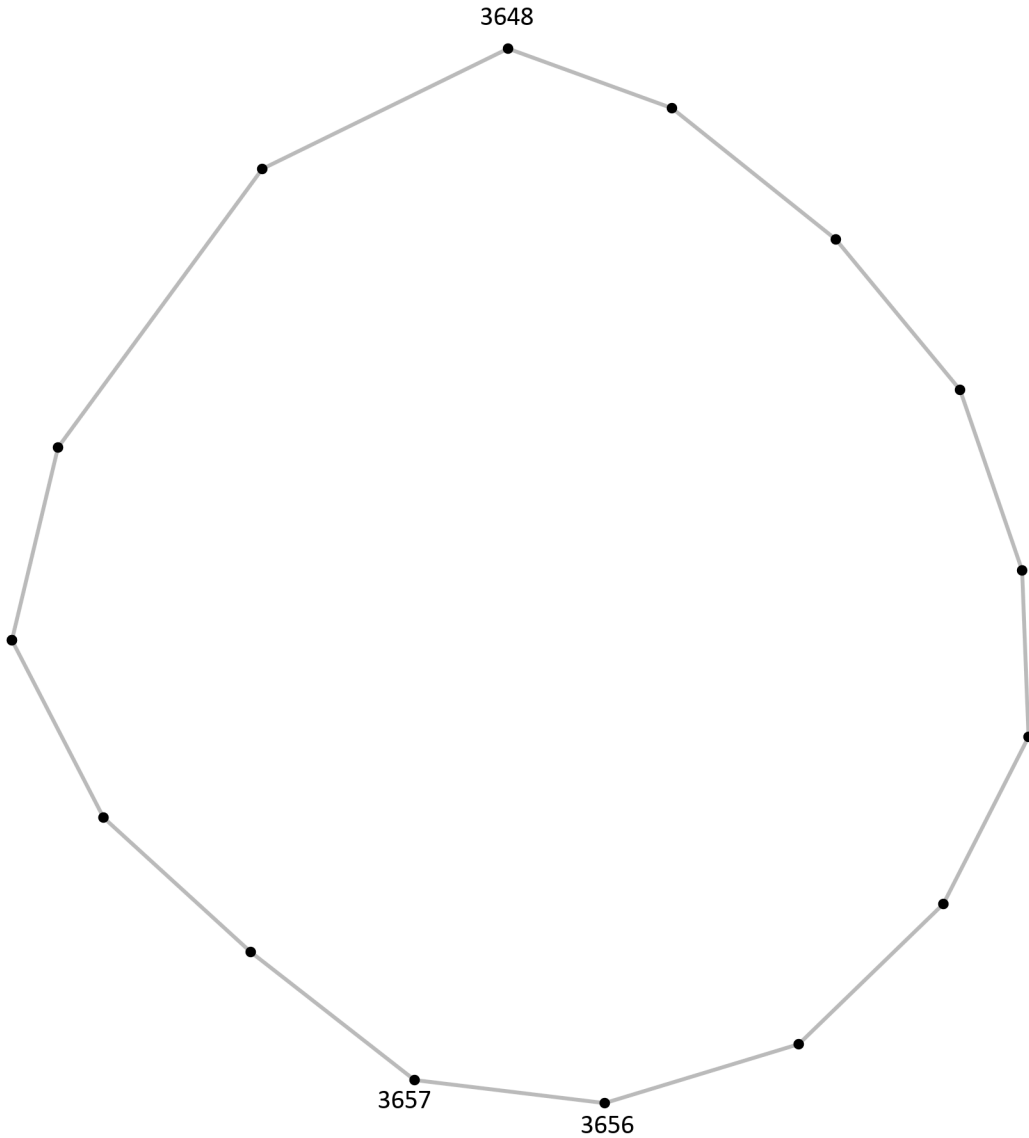
Подпись точки

Подпись _____ Дата « ___ » _____ 20 ___ г.

Место для оттиска печати лица, составившего описание местоположения границ объекта

Раздел 4

План границ объекта⁹



Масштаб: в 1 см - 5.1 м

Территориальная зона П2, часть 58

Используемые условные знаки и обозначения:



Граница территориальной зоны



Поворотная точка

13

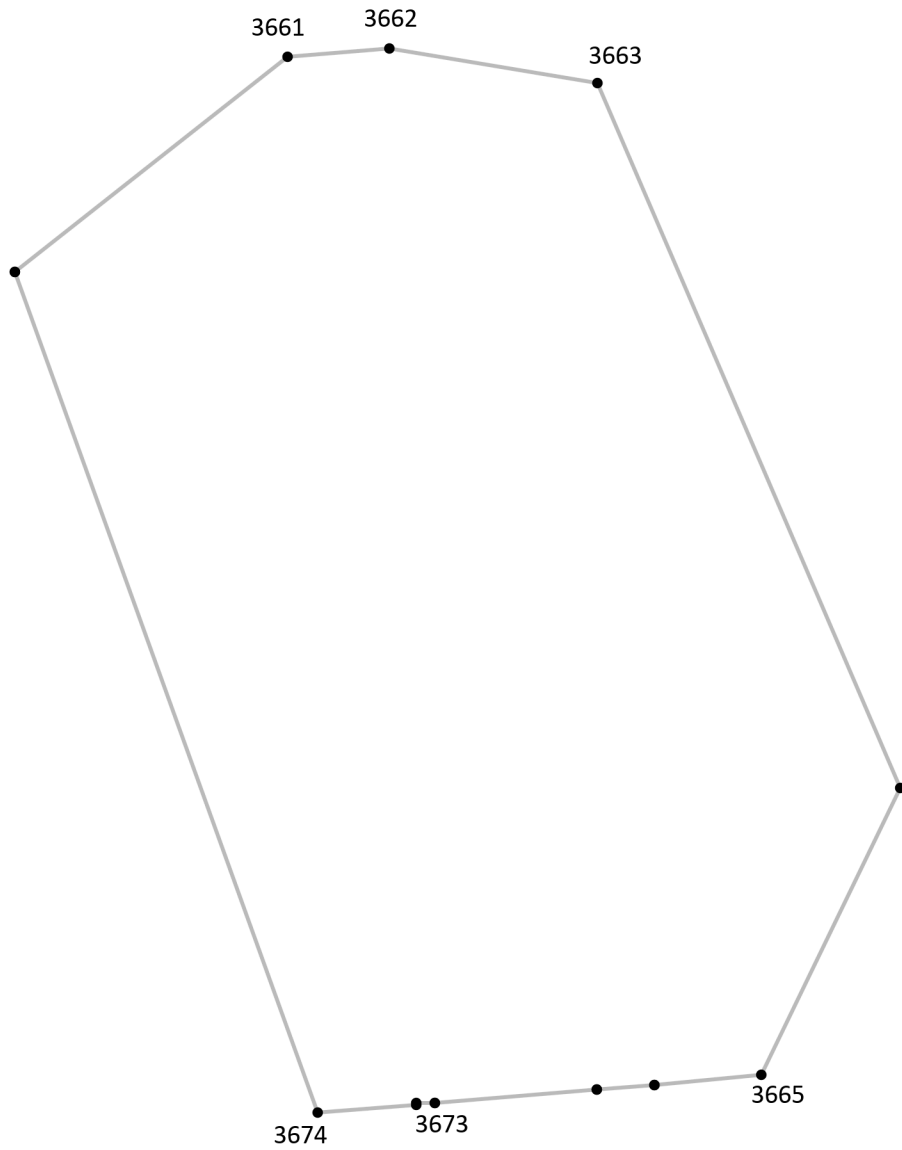
Подпись точки

Подпись _____ Дата « ___ » _____ 20__ г.

Место для оттиска печати лица, составившего описание местоположения границ объекта

Раздел 4

План границ объекта⁹



Масштаб: в 1 см - 7.9 м

Территориальная зона П2, часть 59

Используемые условные знаки и обозначения:



Граница территориальной зоны



Поворотная точка

13

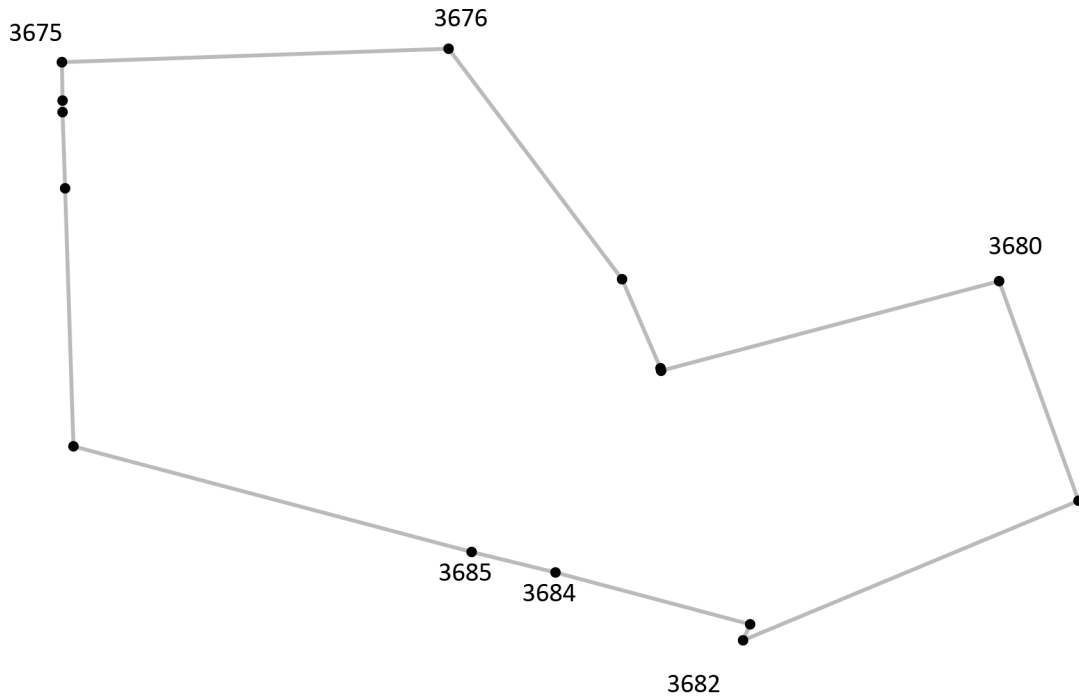
Подпись точки

Подпись _____ Дата « ___ » _____ 20__ г.

Место для оттиска печати лица, составившего описание местоположения границ объекта

Раздел 4

План границ объекта⁹



Масштаб: в 1 см - 6.4 м

Территориальная зона П2, часть 60

Используемые условные знаки и обозначения:



Граница территориальной зоны



Поворотная точка

13

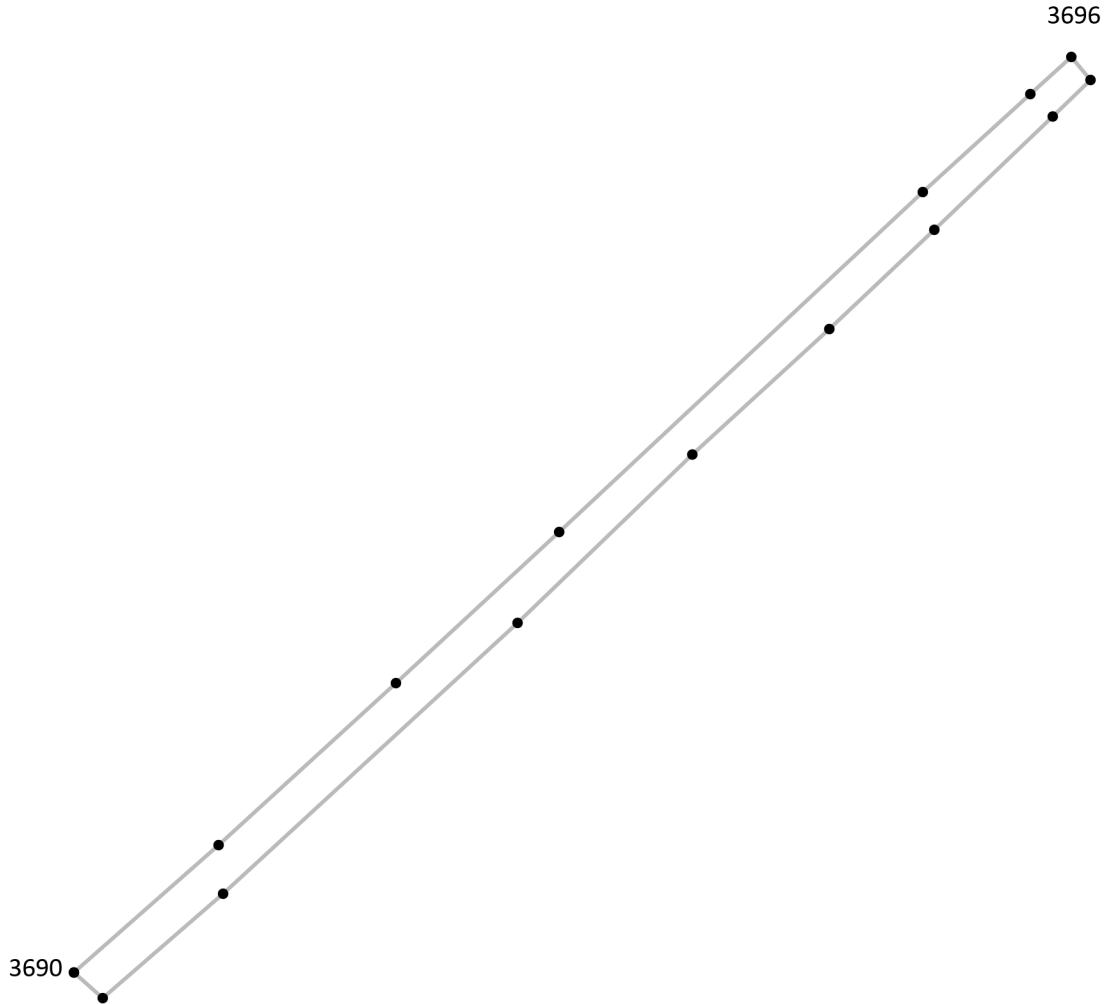
Подпись точки

Подпись _____ Дата « ___ » _____ 20__ г.

Место для оттиска печати лица, составившего описание местоположения границ объекта

Раздел 4

План границ объекта⁹



Масштаб: в 1 см - 45 м

Территориальная зона П2, часть 61

Используемые условные знаки и обозначения:



Граница территориальной зоны



Поворотная точка

13

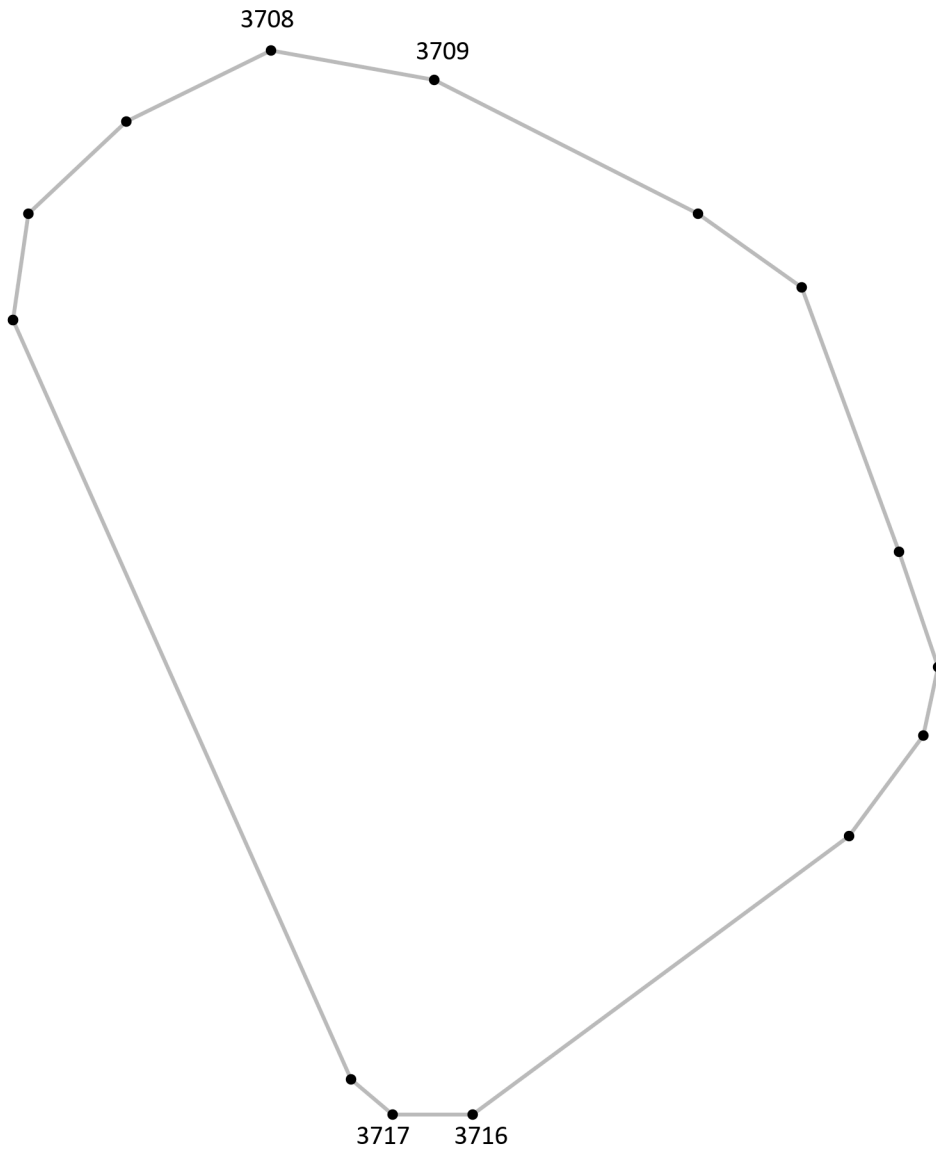
Подпись точки

Подпись _____ Дата « ___ » _____ 20__ г.

Место для оттиска печати лица, составившего описание местоположения границ объекта

Раздел 4

План границ объекта⁹



Масштаб: в 1 см - 10 м

Территориальная зона П2, часть 62

Используемые условные знаки и обозначения:



Граница территориальной зоны



Поворотная точка

13

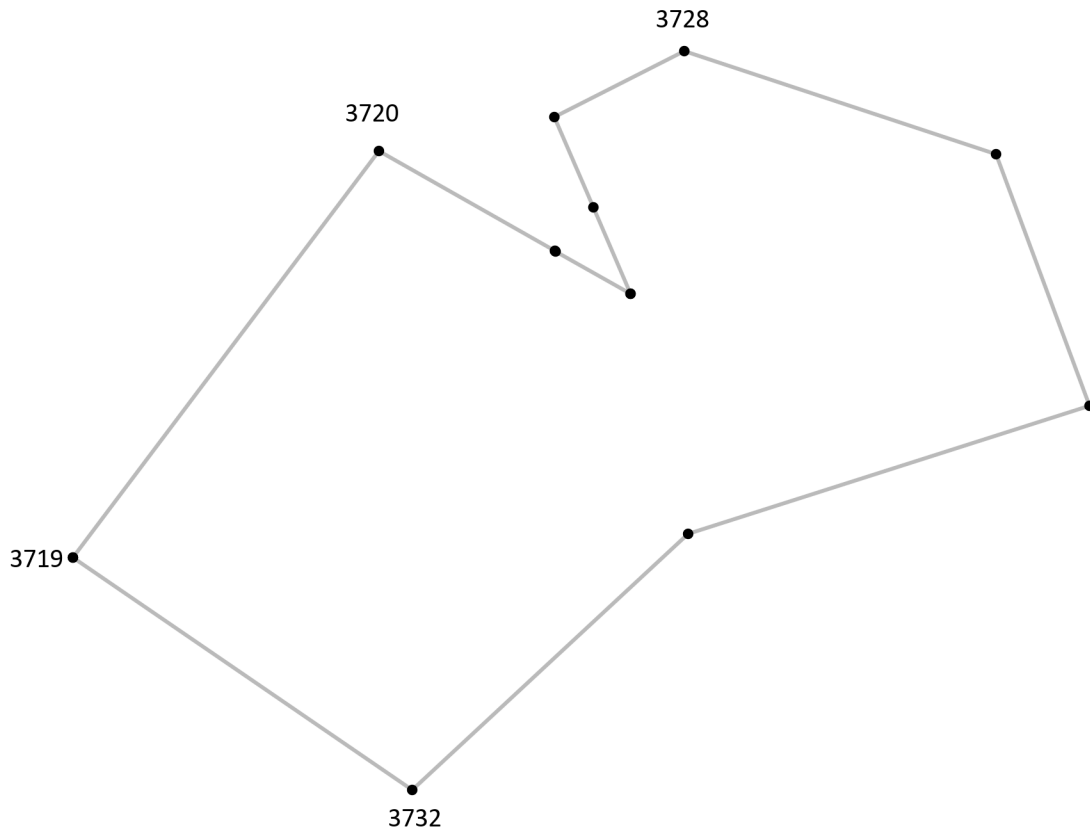
Подпись точки

Подпись _____ Дата « ___ » _____ 20__ г.

Место для оттиска печати лица, составившего описание местоположения границ объекта

Раздел 4

План границ объекта⁹



Масштаб: в 1 см - 7.9 м

Территориальная зона П2, часть 63

Используемые условные знаки и обозначения:



Граница территориальной зоны



Поворотная точка

13

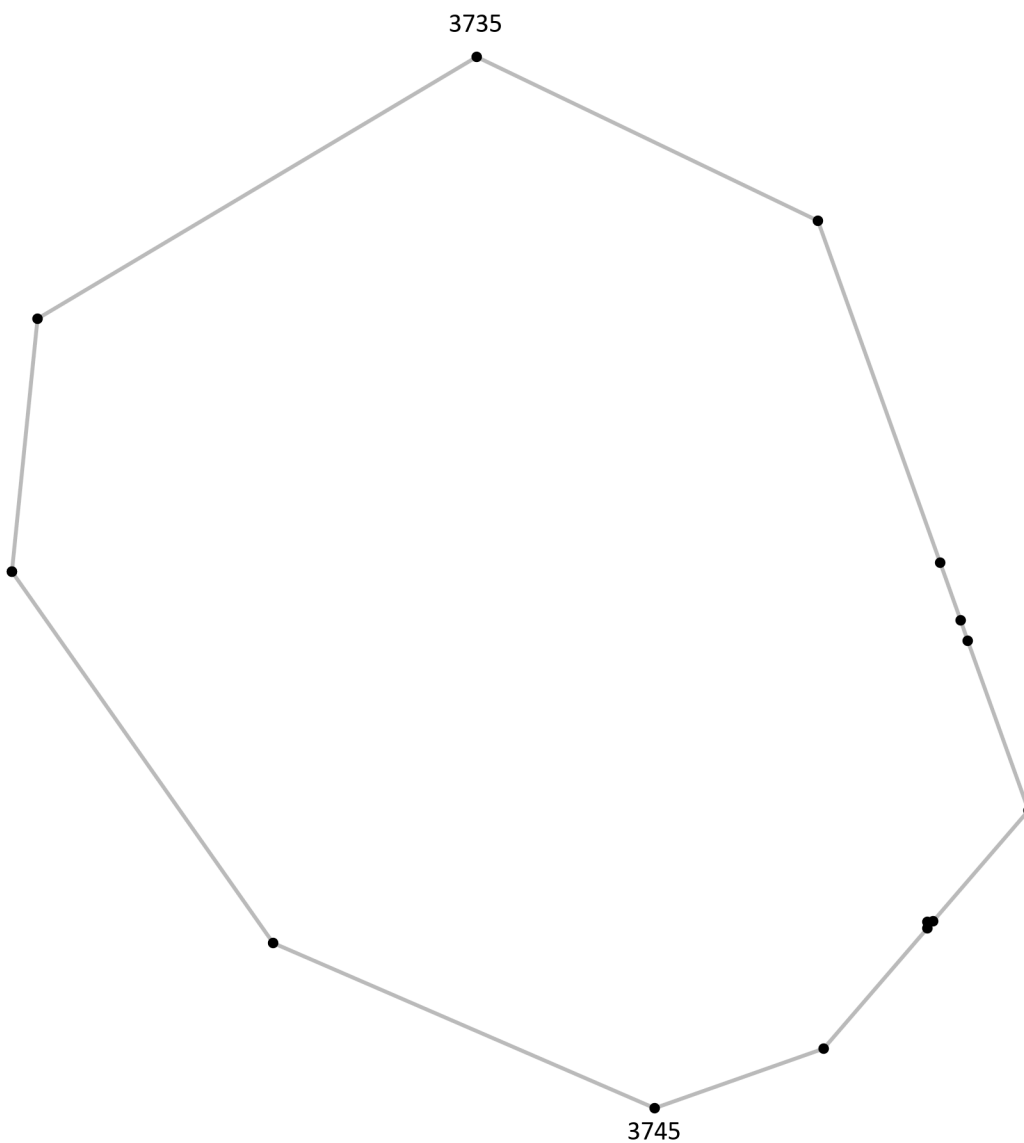
Подпись точки

Подпись _____ Дата « ___ » _____ 20__ г.

Место для оттиска печати лица, составившего описание местоположения границ объекта

Раздел 4

План границ объекта⁹



Масштаб: в 1 см - 6.1 м

Территориальная зона П2, часть 64

Используемые условные знаки и обозначения:



Граница территориальной зоны



Поворотная точка

13

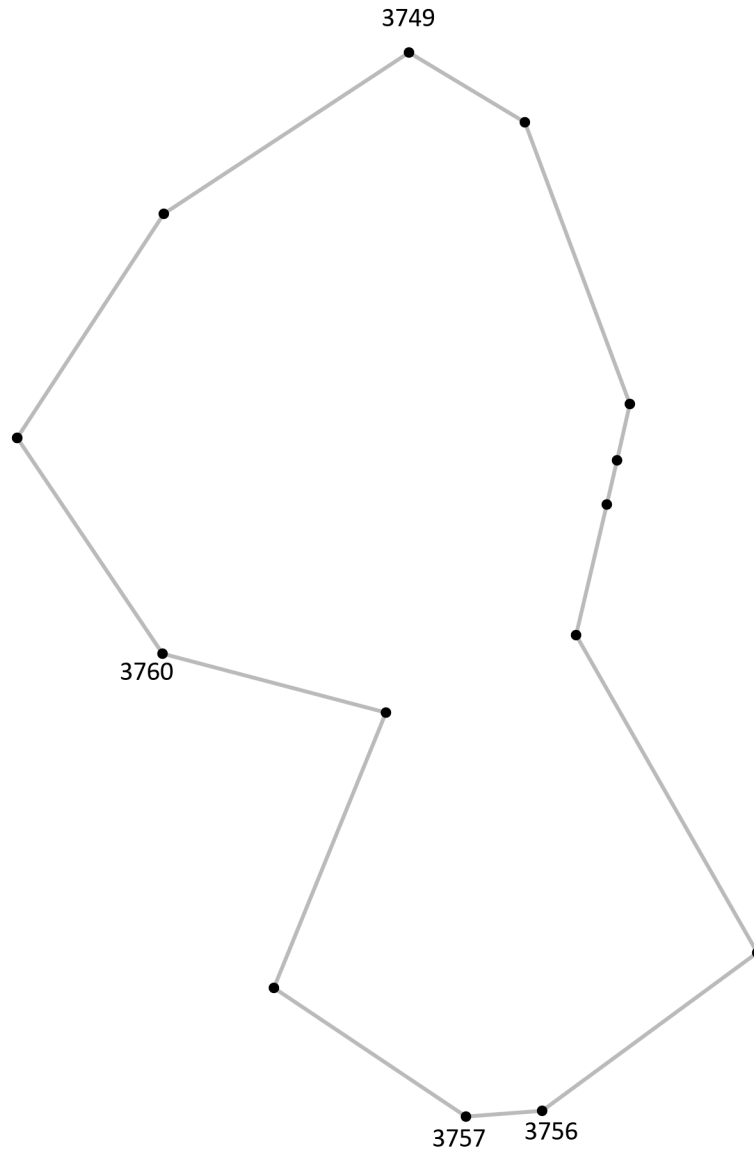
Подпись точки

Подпись _____ Дата « ___ » _____ 20__ г.

Место для оттиска печати лица, составившего описание местоположения границ объекта

Раздел 4

План границ объекта⁹



Масштаб: в 1 см - 10 м

Территориальная зона П2, часть 65

Используемые условные знаки и обозначения:



Граница территориальной зоны



Поворотная точка

13

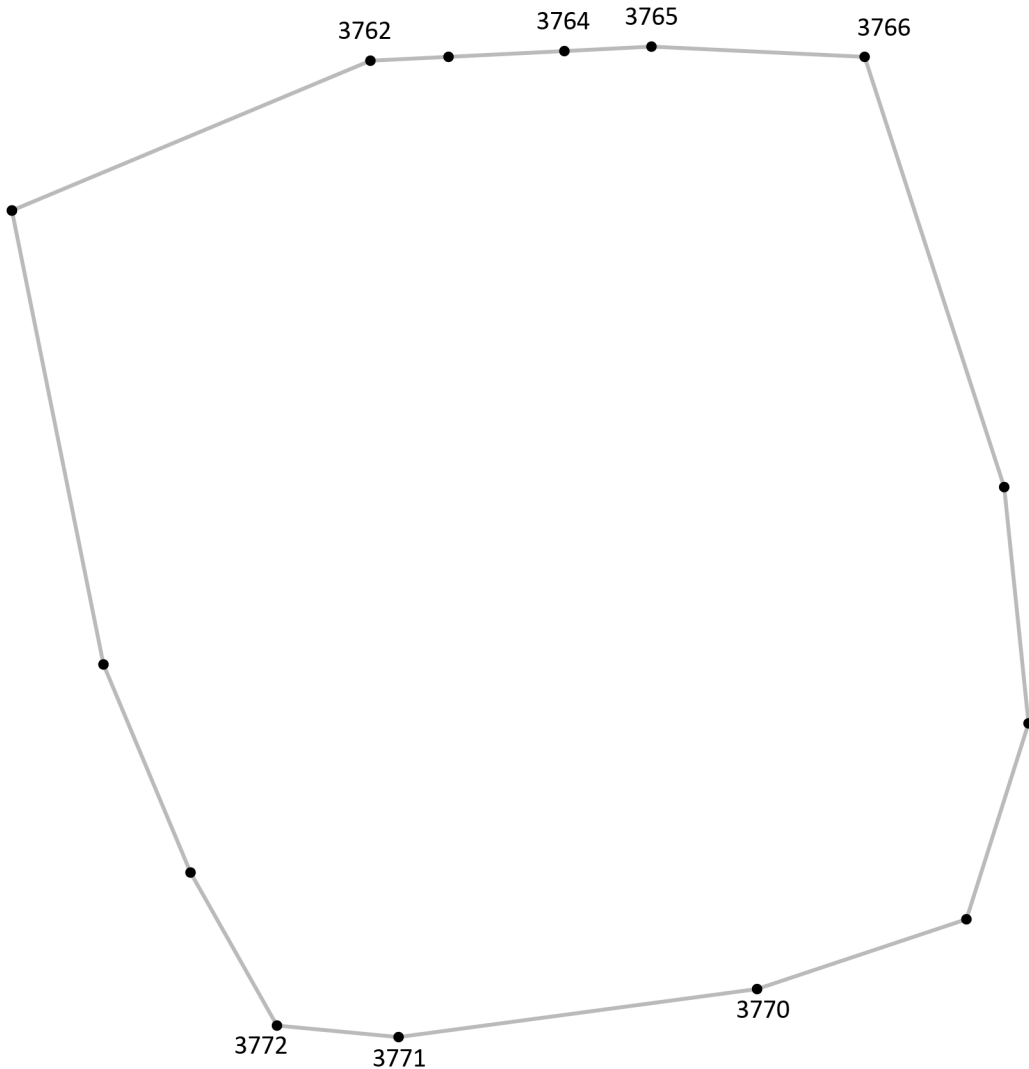
Подпись точки

Подпись _____ Дата « ___ » _____ 20__ г.

Место для оттиска печати лица, составившего описание местоположения границ объекта

Раздел 4

План границ объекта⁹



Масштаб: в 1 см - 4.4 м

Территориальная зона П2, часть 66

Используемые условные знаки и обозначения:



Граница территориальной зоны



Поворотная точка

13

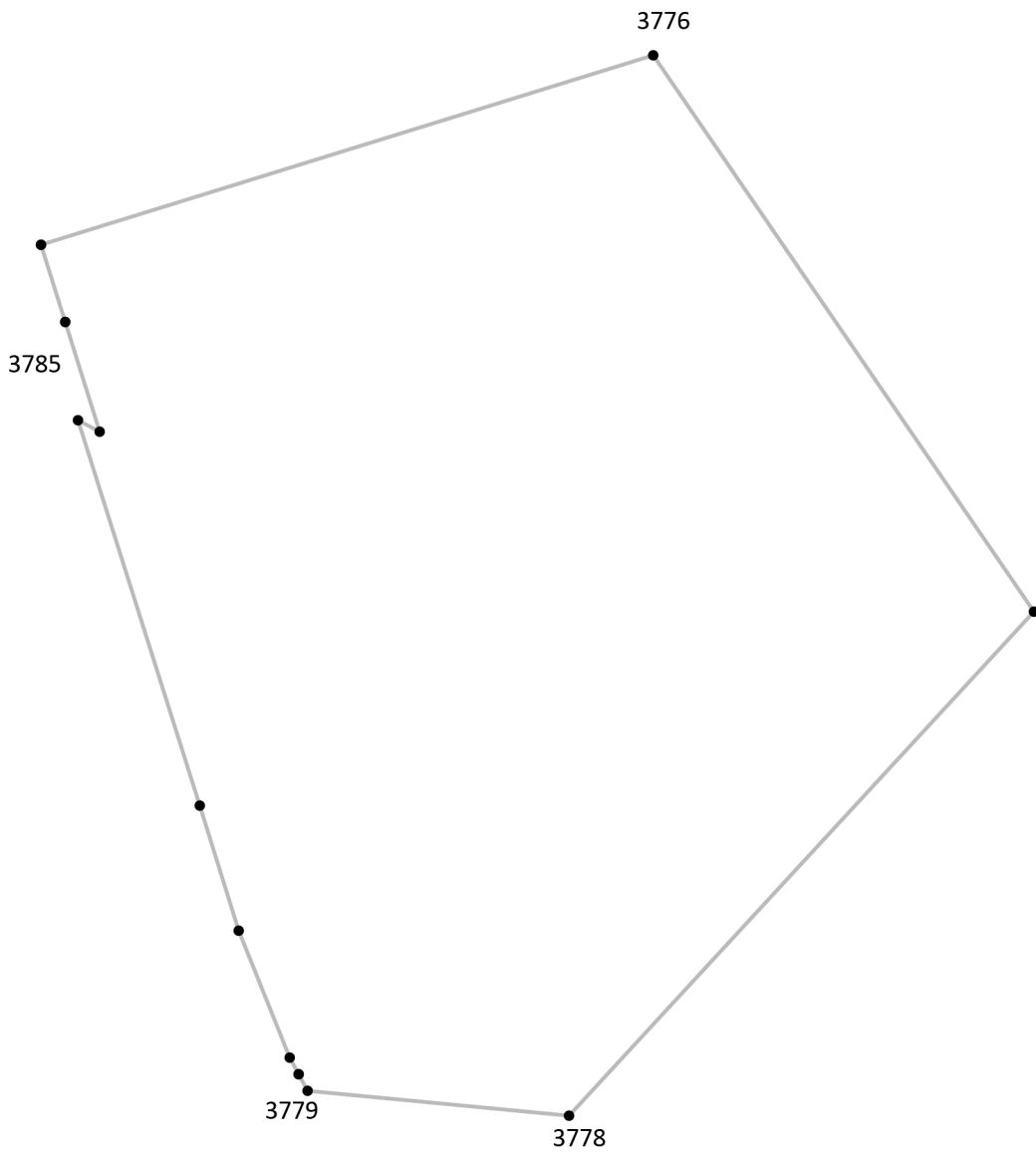
Подпись точки

Подпись _____ Дата « ___ » _____ 20__ г.

Место для оттиска печати лица, составившего описание местоположения границ объекта

Раздел 4

План границ объекта⁹



Масштаб: в 1 см - 5.4 м

Территориальная зона П2, часть 67

Используемые условные знаки и обозначения:



Граница территориальной зоны



Поворотная точка

13

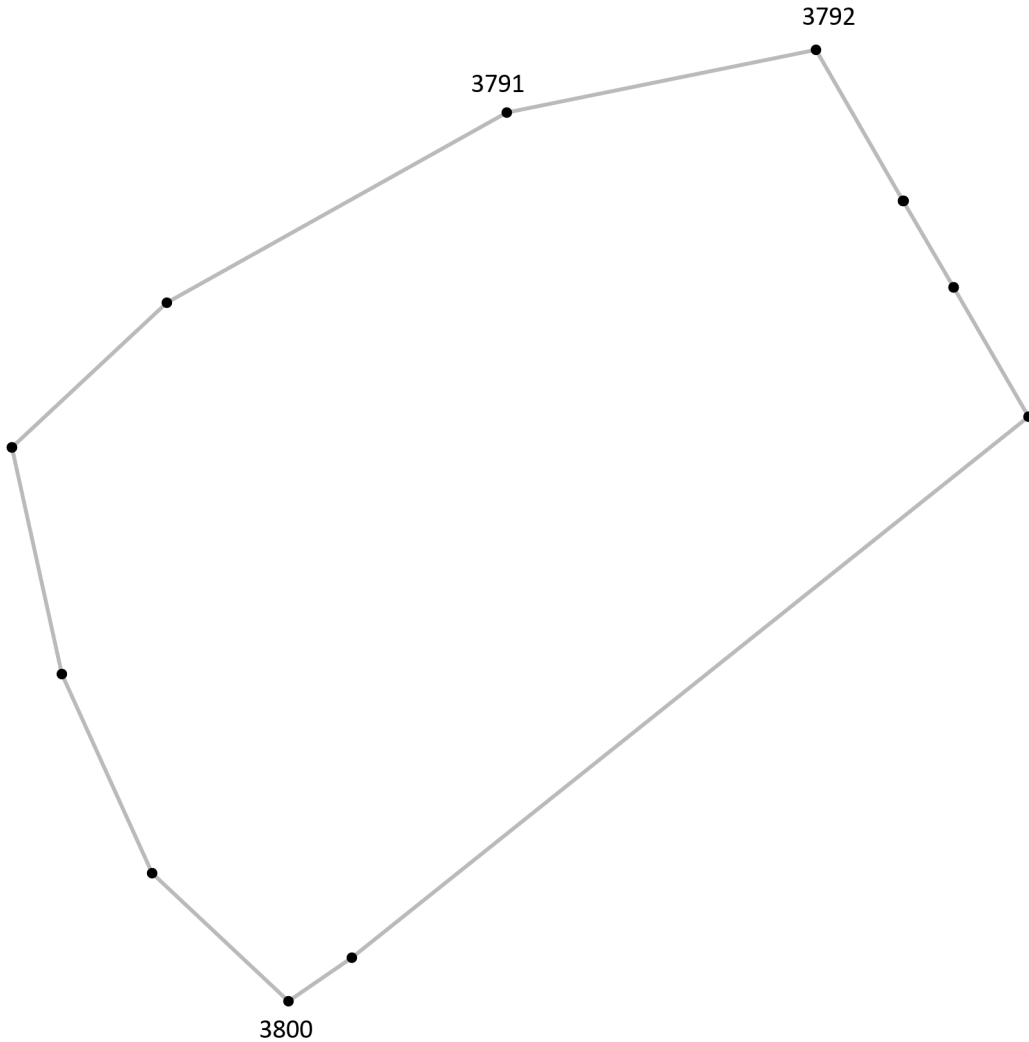
Подпись точки

Подпись _____ Дата « ___ » _____ 20__ г.

Место для оттиска печати лица, составившего описание местоположения границ объекта

Раздел 4

План границ объекта⁹



Масштаб: в 1 см - 4.7 м

Территориальная зона П2, часть 68

Используемые условные знаки и обозначения:



Граница территориальной зоны



Поворотная точка

13

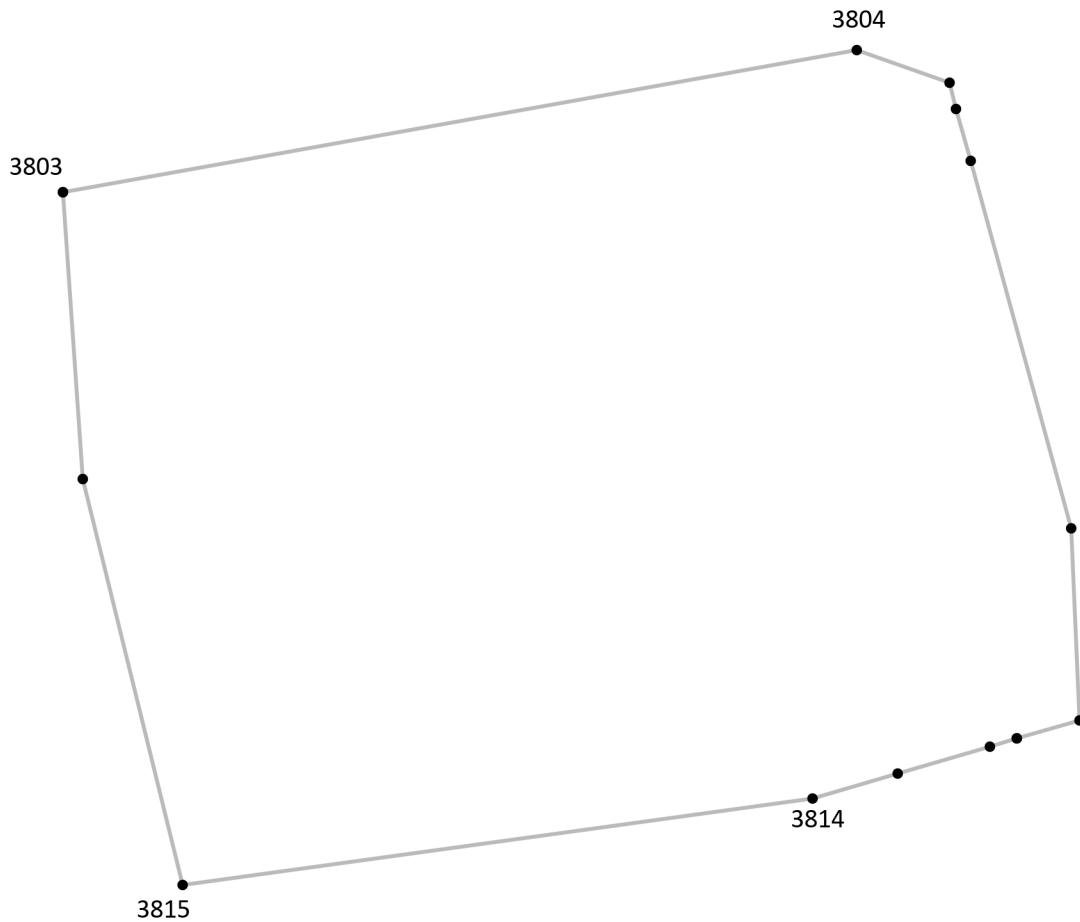
Подпись точки

Подпись _____ Дата « ___ » _____ 20__ г.

Место для оттиска печати лица, составившего описание местоположения границ объекта

Раздел 4

План границ объекта⁹



Масштаб: в 1 см - 5.2 м

Территориальная зона П2, часть 69

Используемые условные знаки и обозначения:



Граница территориальной зоны



Поворотная точка

13

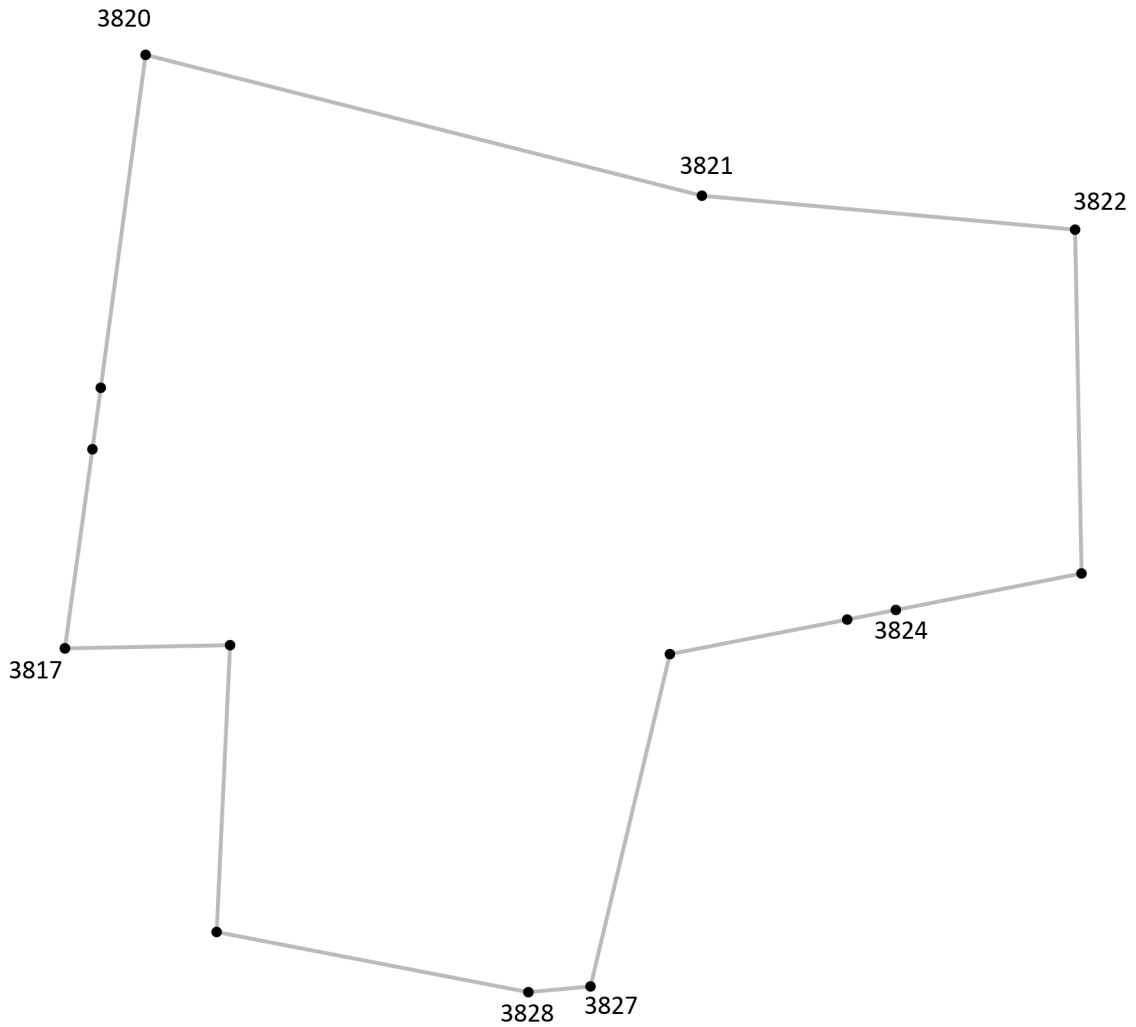
Подпись точки

Подпись _____ Дата « ___ » _____ 20 ___ г.

Место для оттиска печати лица, составившего описание местоположения границ объекта

Раздел 4

План границ объекта⁹



Масштаб: в 1 см - 9.4 м

Территориальная зона П2, часть 70

Используемые условные знаки и обозначения:



Граница территориальной зоны



Поворотная точка

13

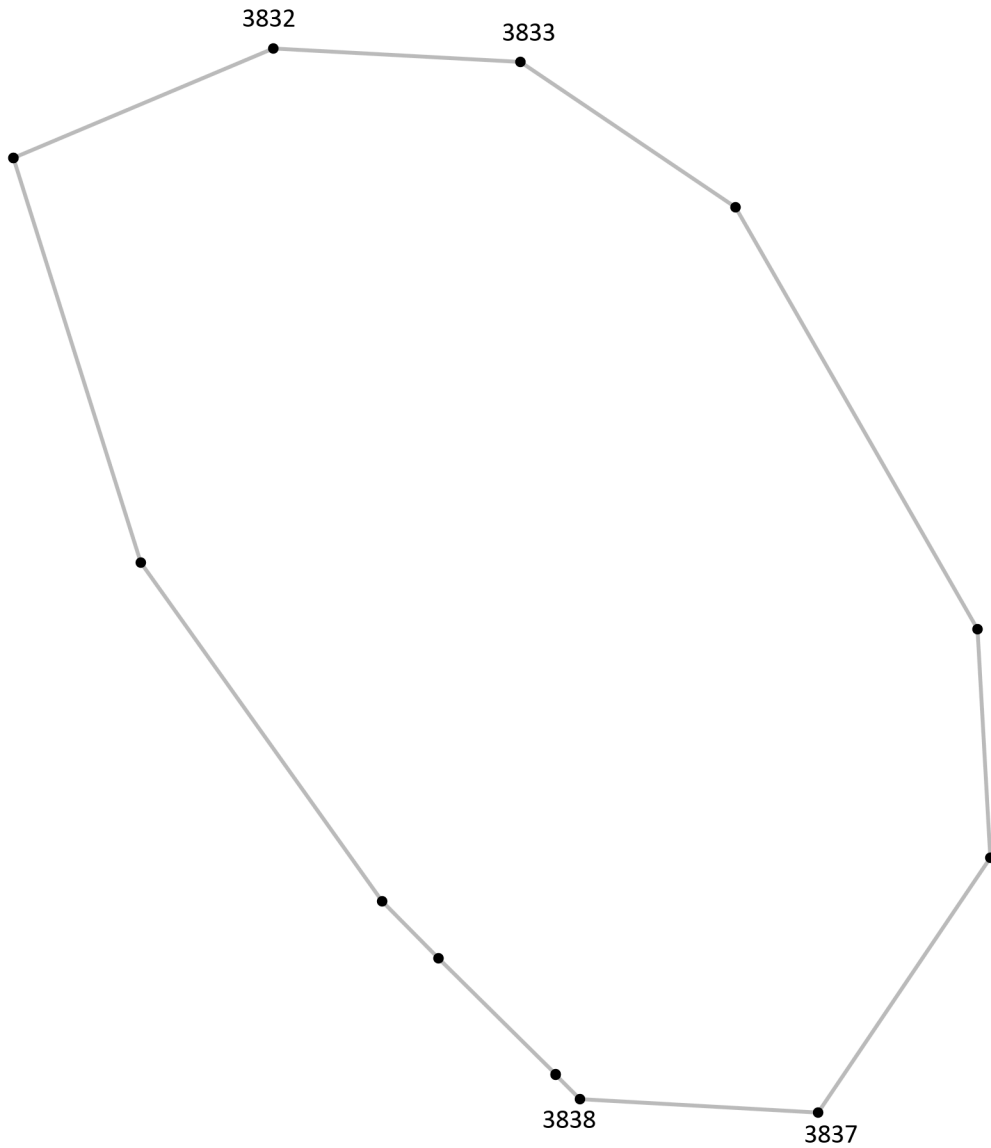
Подпись точки

Подпись _____ Дата « ___ » _____ 20__ г.

Место для оттиска печати лица, составившего описание местоположения границ объекта

Раздел 4

План границ объекта⁹



Масштаб: в 1 см - 3.6 м

Территориальная зона П2, часть 71

Используемые условные знаки и обозначения:



Граница территориальной зоны



Поворотная точка

13

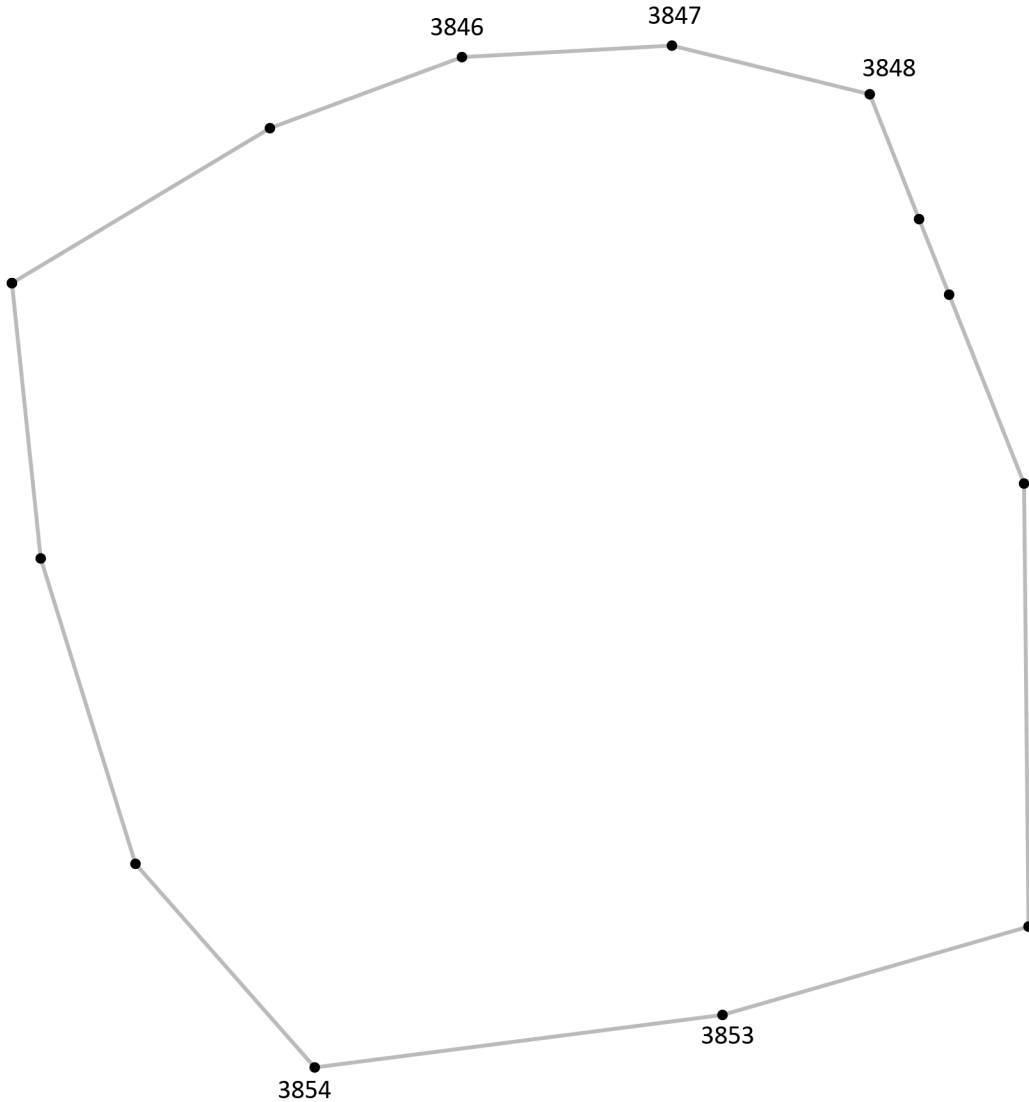
Подпись точки

Подпись _____ Дата «__» _____ 20__ г.

Место для оттиска печати лица, составившего описание местоположения границ объекта

Раздел 4

План границ объекта⁹



Масштаб: в 1 см - 5.6 м

Территориальная зона П2, часть 72

Используемые условные знаки и обозначения:



Граница территориальной зоны



Поворотная точка

13

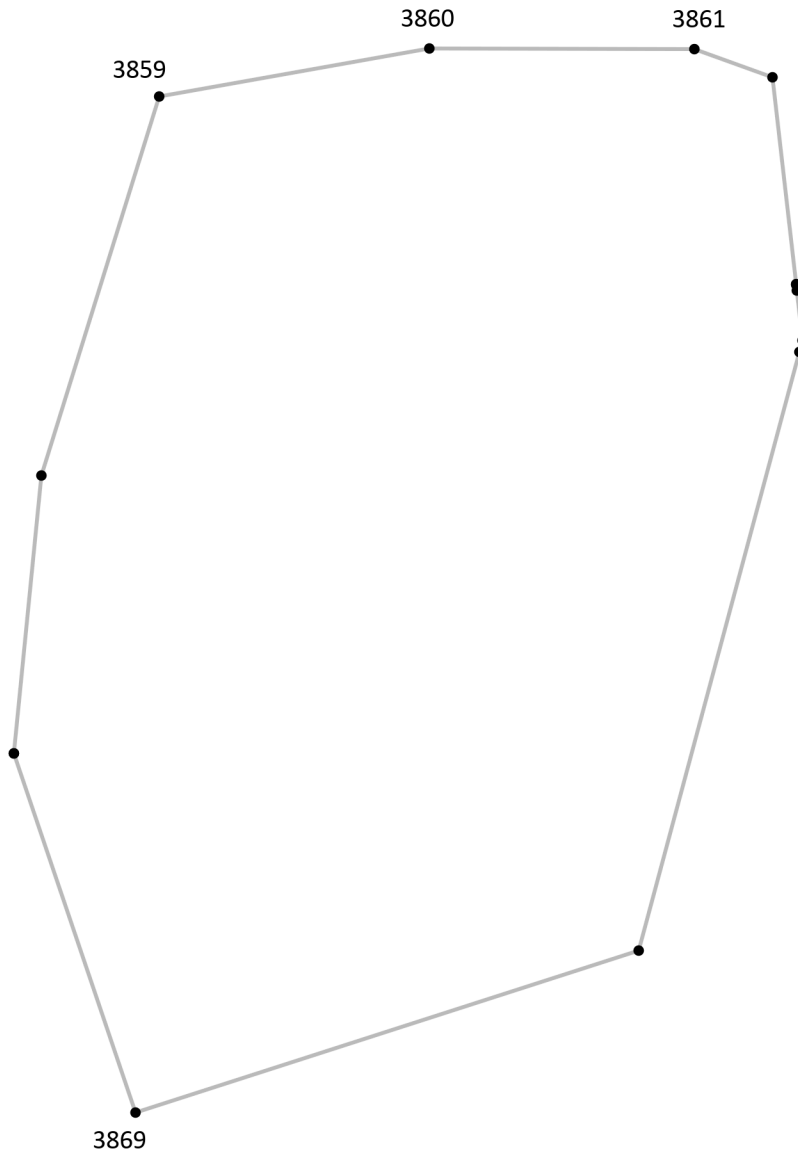
Подпись точки

Подпись _____ Дата « ___ » _____ 20 ___ г.

Место для оттиска печати лица, составившего описание местоположения границ объекта

Раздел 4

План границ объекта⁹



Масштаб: в 1 см - 6.7 м

Территориальная зона П2, часть 73

Используемые условные знаки и обозначения:



Граница территориальной зоны



Поворотная точка

13

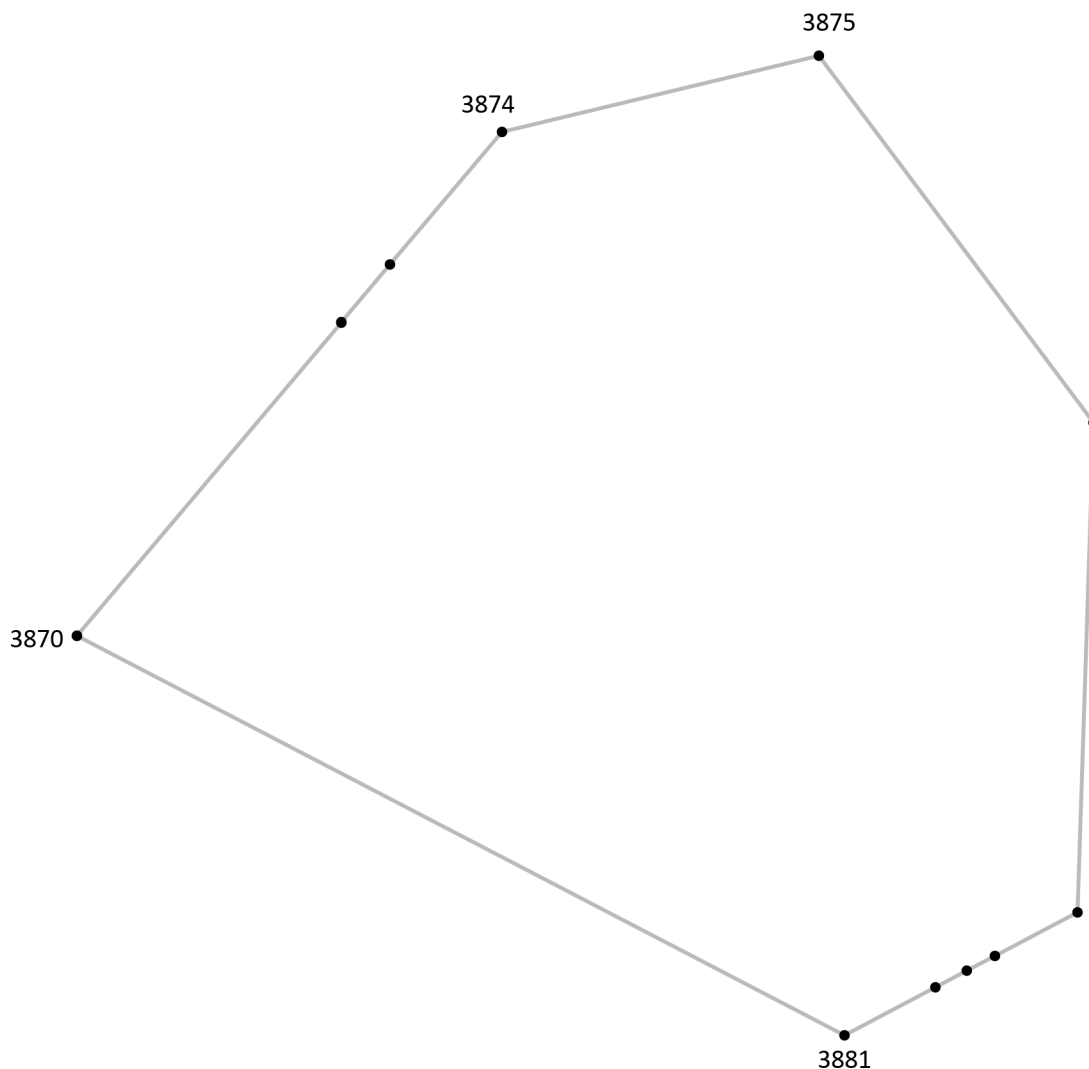
Подпись точки

Подпись _____ Дата « ___ » _____ 20__ г.

Место для оттиска печати лица, составившего описание местоположения границ объекта

Раздел 4

План границ объекта⁹



Масштаб: в 1 см - 6.8 м

Территориальная зона П2, часть 74

Используемые условные знаки и обозначения:



Граница территориальной зоны



Поворотная точка

13

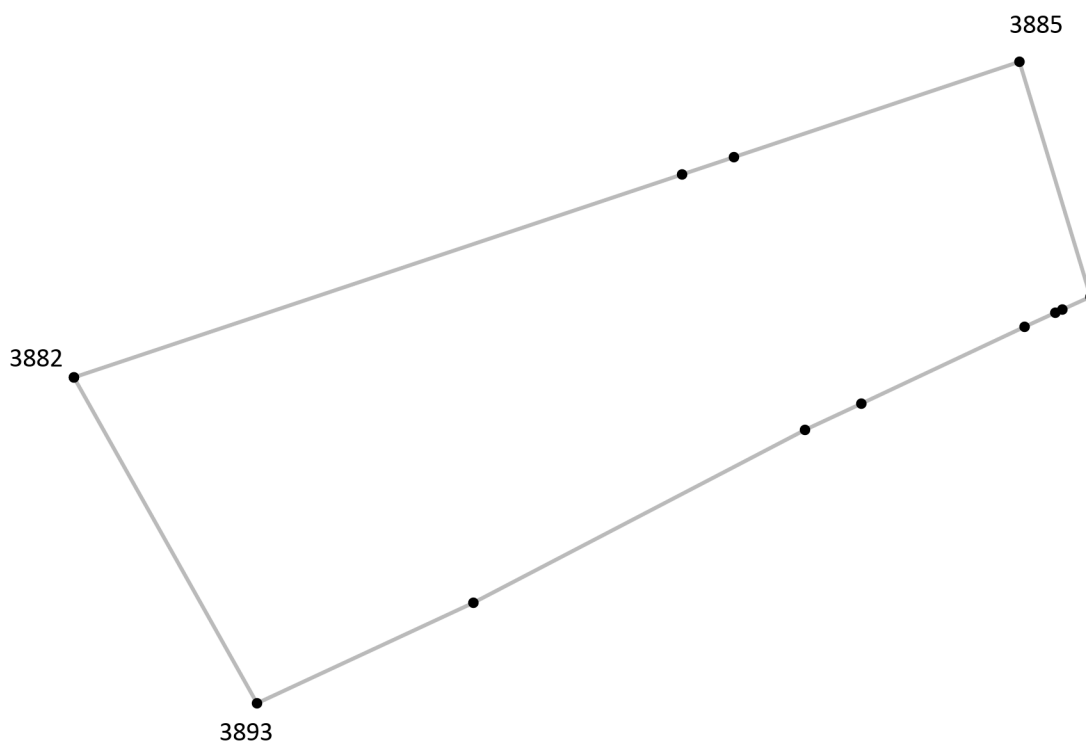
Подпись точки

Подпись _____ Дата « ___ » _____ 20 ___ г.

Место для оттиска печати лица, составившего описание местоположения границ объекта

Раздел 4

План границ объекта⁹



Масштаб: в 1 см - 8.3 м

Территориальная зона П2, часть 75

Используемые условные знаки и обозначения:



Граница территориальной зоны



Поворотная точка

13

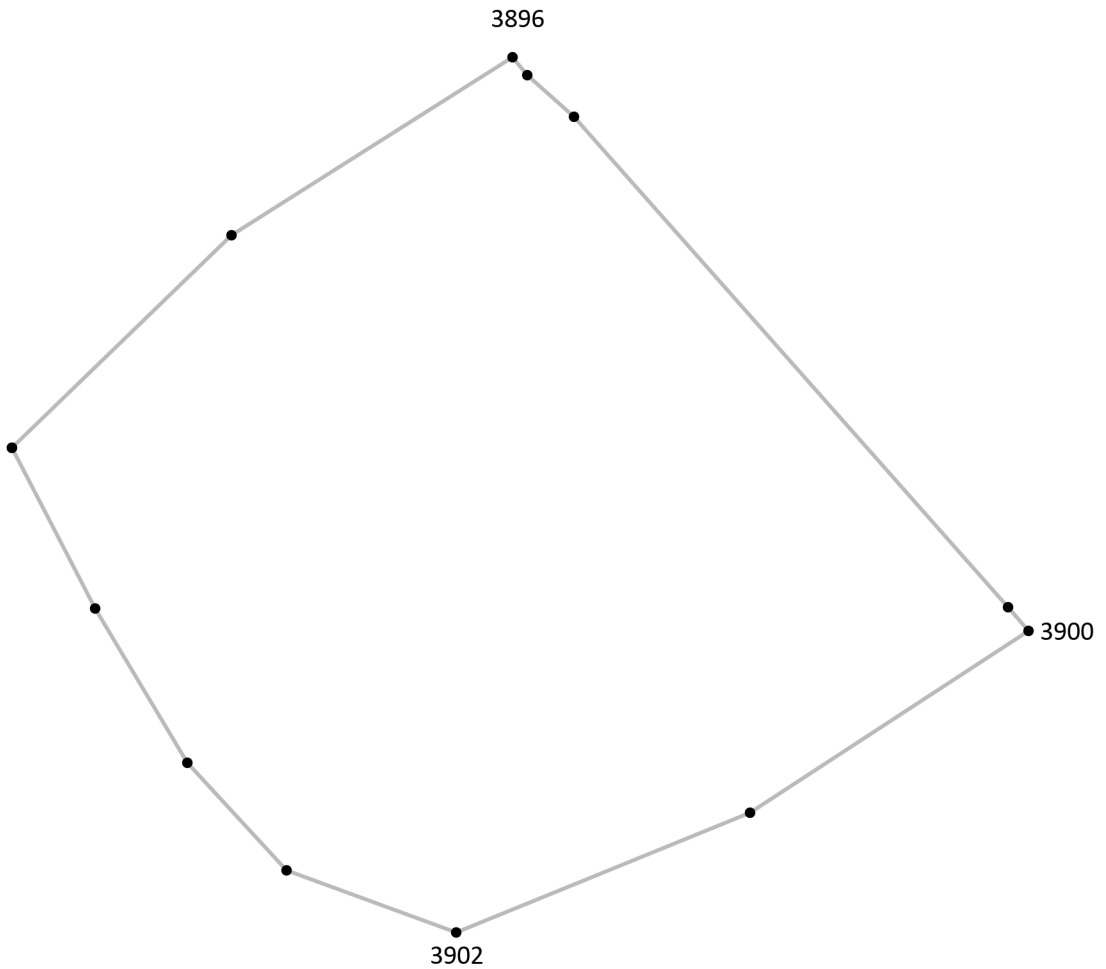
Подпись точки

Подпись _____ Дата « ___ » _____ 20__ г.

Место для оттиска печати лица, составившего описание местоположения границ объекта

Раздел 4

План границ объекта⁹



Масштаб: в 1 см - 6.9 м

Территориальная зона П2, часть 76

Используемые условные знаки и обозначения:



Граница территориальной зоны



Поворотная точка

13

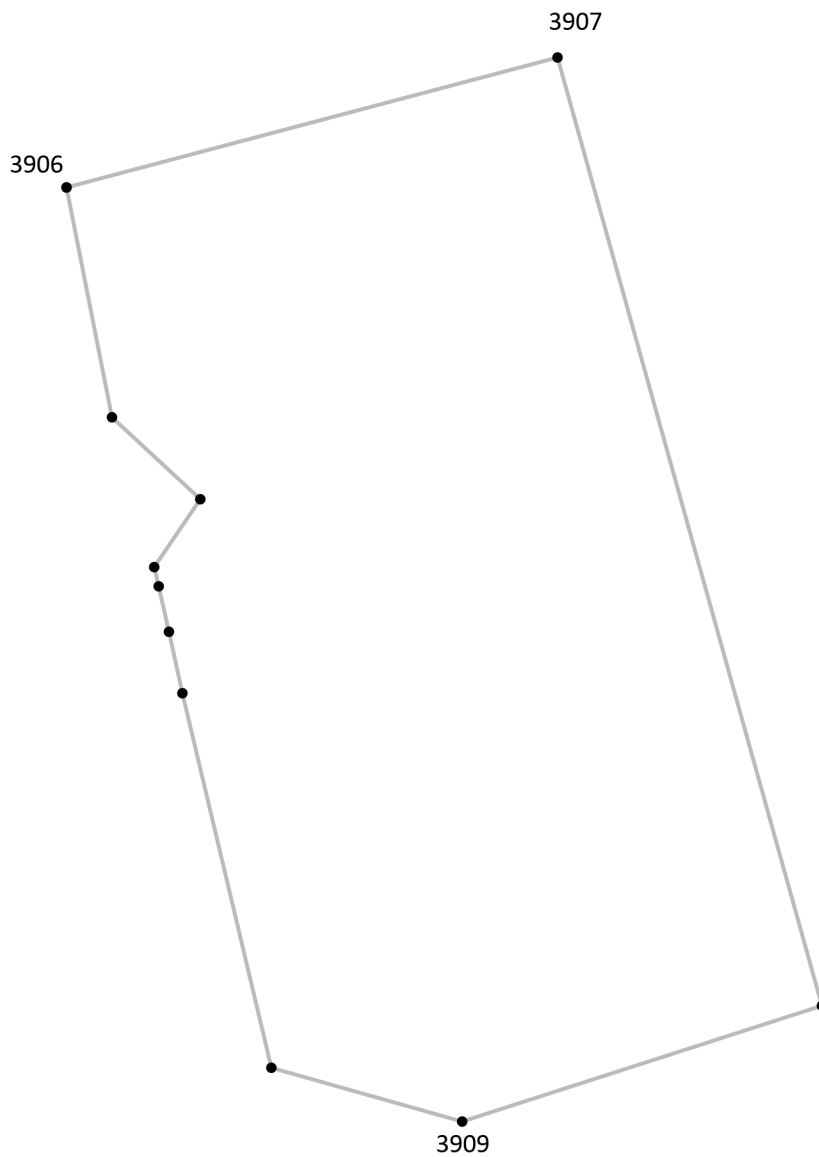
Подпись точки

Подпись _____ Дата « ___ » _____ 20__ г.

Место для оттиска печати лица, составившего описание местоположения границ объекта

Раздел 4

План границ объекта⁹



Масштаб: в 1 см - 11 м

Территориальная зона П2, часть 77

Используемые условные знаки и обозначения:



Граница территориальной зоны



Поворотная точка

13

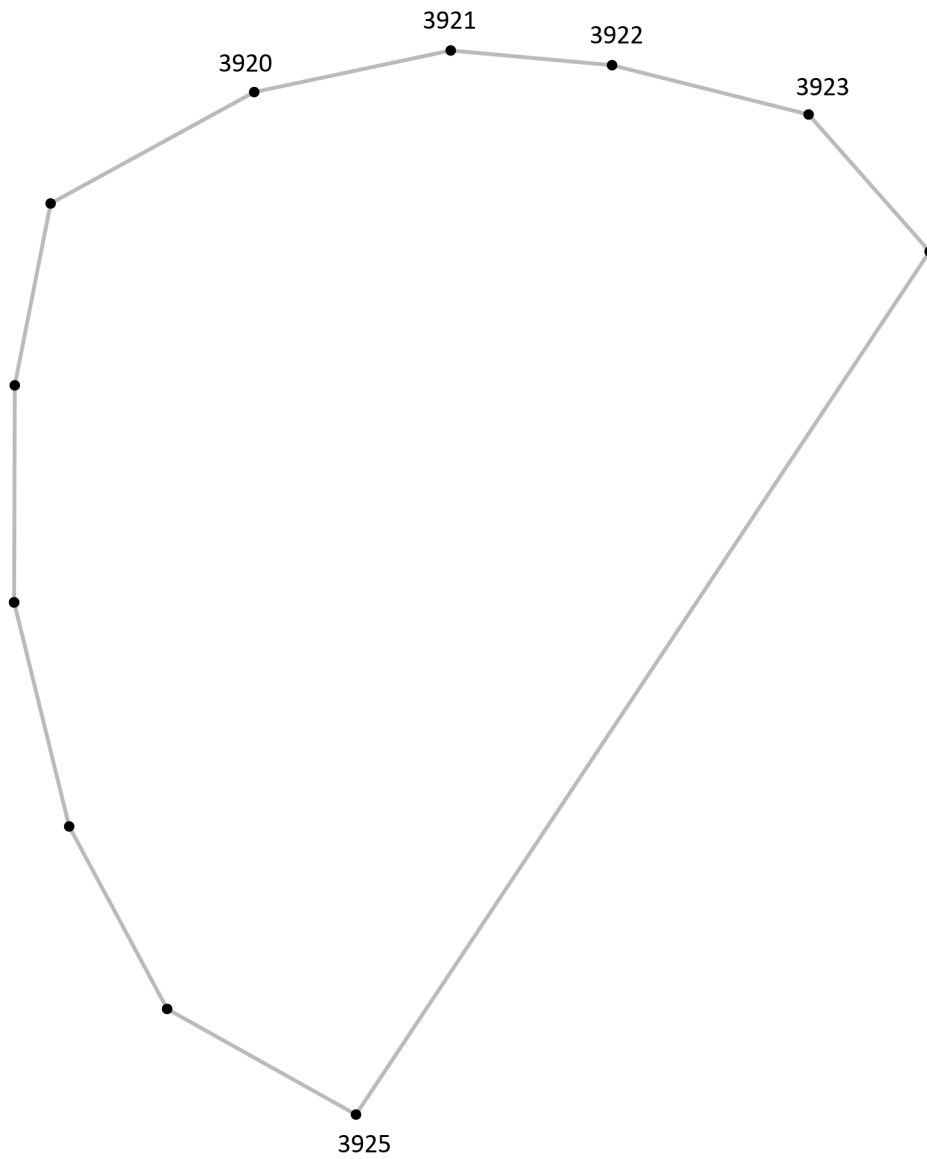
Подпись точки

Подпись _____ Дата « ___ » _____ 20__ г.

Место для оттиска печати лица, составившего описание местоположения границ объекта

Раздел 4

План границ объекта⁹



Масштаб: в 1 см - 4.8 м

Территориальная зона П2, часть 78

Используемые условные знаки и обозначения:



Граница территориальной зоны



Поворотная точка

13

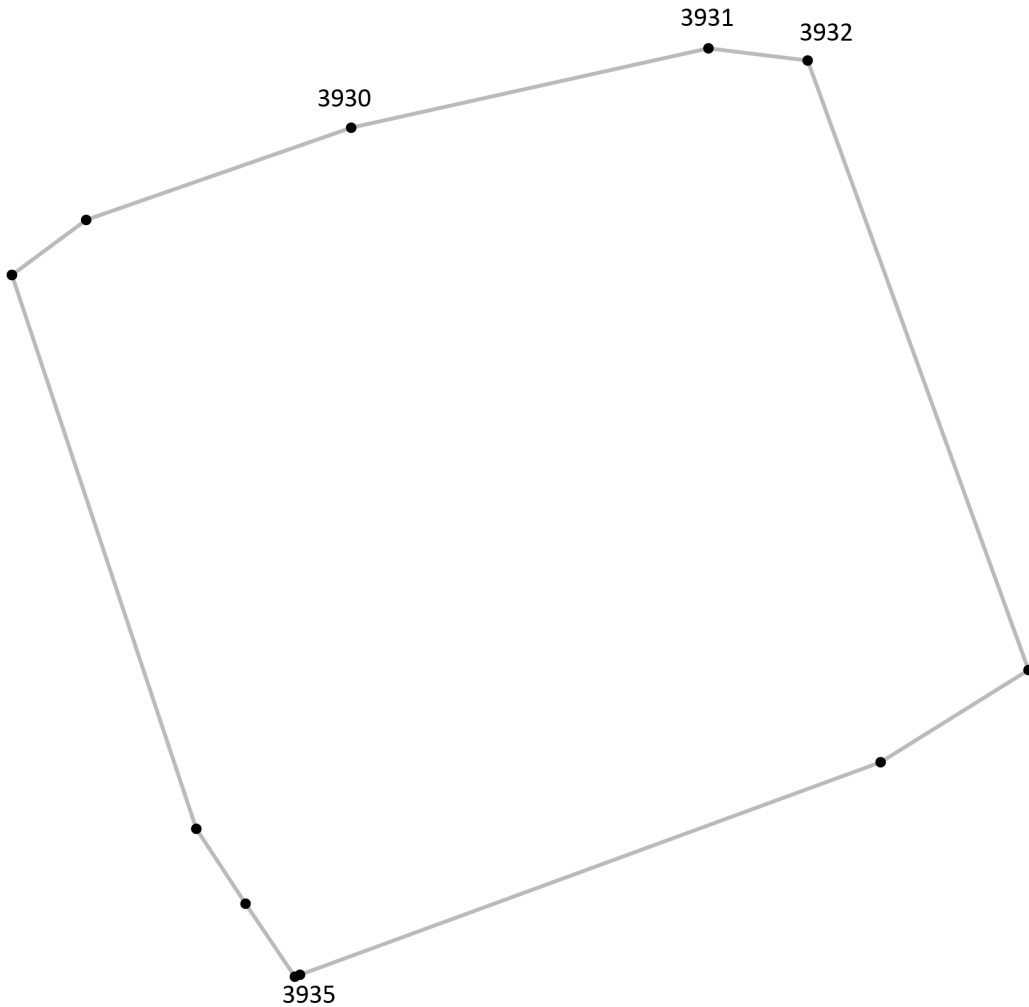
Подпись точки

Подпись _____ Дата «__» _____ 20__ г.

Место для оттиска печати лица, составившего описание местоположения границ объекта

Раздел 4

План границ объекта⁹



Масштаб: в 1 см - 6.9 м

Территориальная зона П2, часть 79

Используемые условные знаки и обозначения:



Граница территориальной зоны



Поворотная точка

13

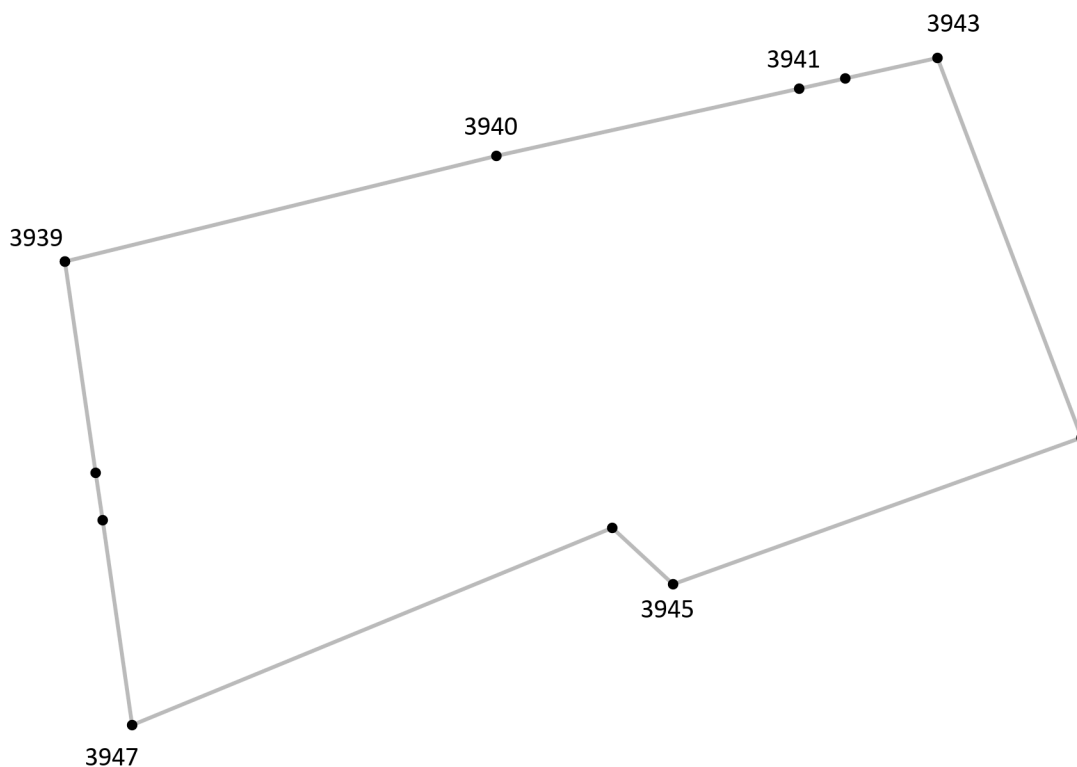
Подпись точки

Подпись _____ Дата « ___ » _____ 20__ г.

Место для оттиска печати лица, составившего описание местоположения границ объекта

Раздел 4

План границ объекта⁹



Масштаб: в 1 см - 11 м

Территориальная зона П2, часть 80

Используемые условные знаки и обозначения:



Граница территориальной зоны



Поворотная точка

13

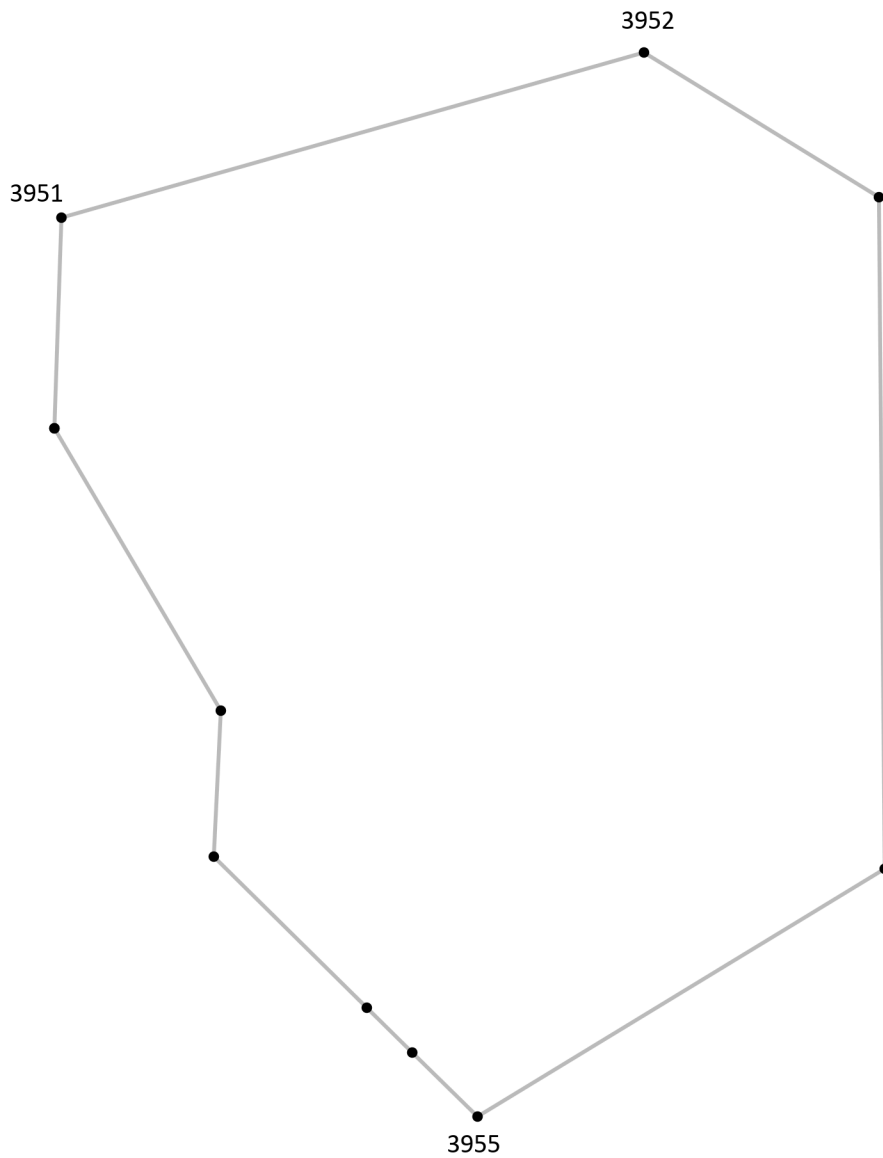
Подпись точки

Подпись _____ Дата « ___ » _____ 20__ г.

Место для оттиска печати лица, составившего описание местоположения границ объекта

Раздел 4

План границ объекта⁹



Масштаб: в 1 см - 7.6 м

Территориальная зона П2, часть 81

Используемые условные знаки и обозначения:



Граница территориальной зоны



Поворотная точка

13

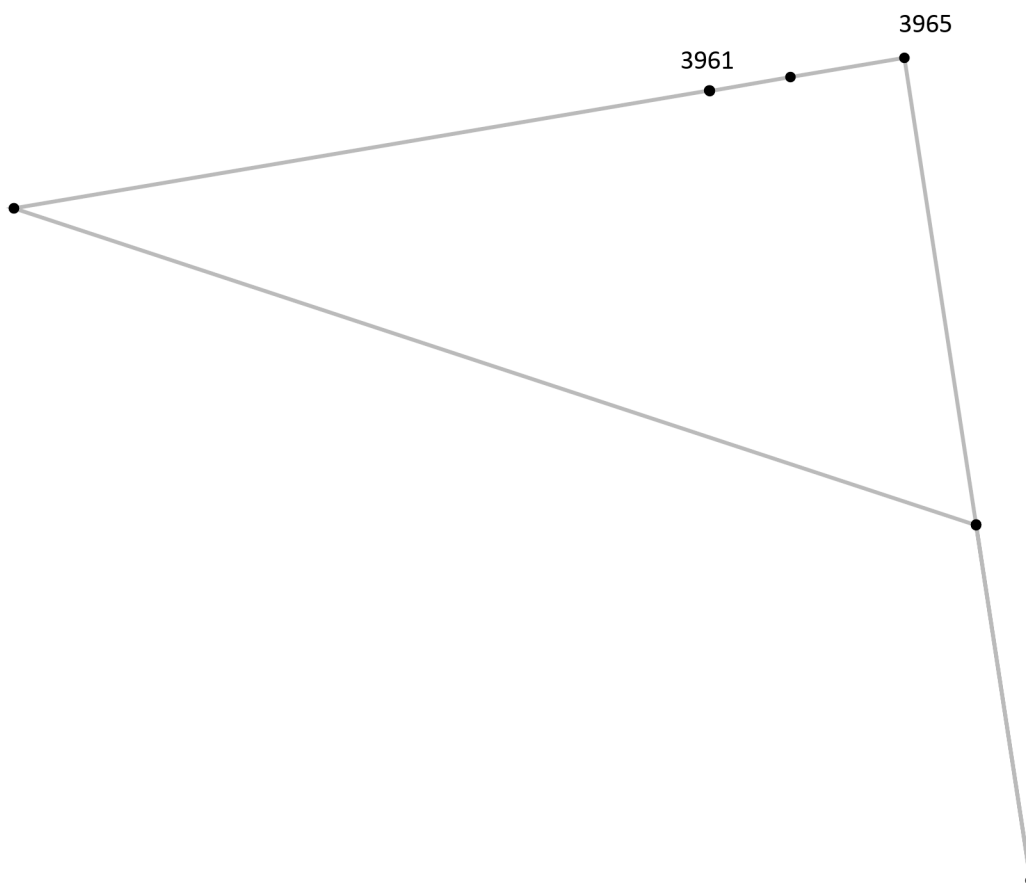
Подпись точки

Подпись _____ Дата « ___ » _____ 20__ г.

Место для оттиска печати лица, составившего описание местоположения границ объекта

Раздел 4

План границ объекта⁹



Масштаб: в 1 см - 5.7 м

Территориальная зона П2, часть 82

Используемые условные знаки и обозначения:



Граница территориальной зоны



Поворотная точка

13

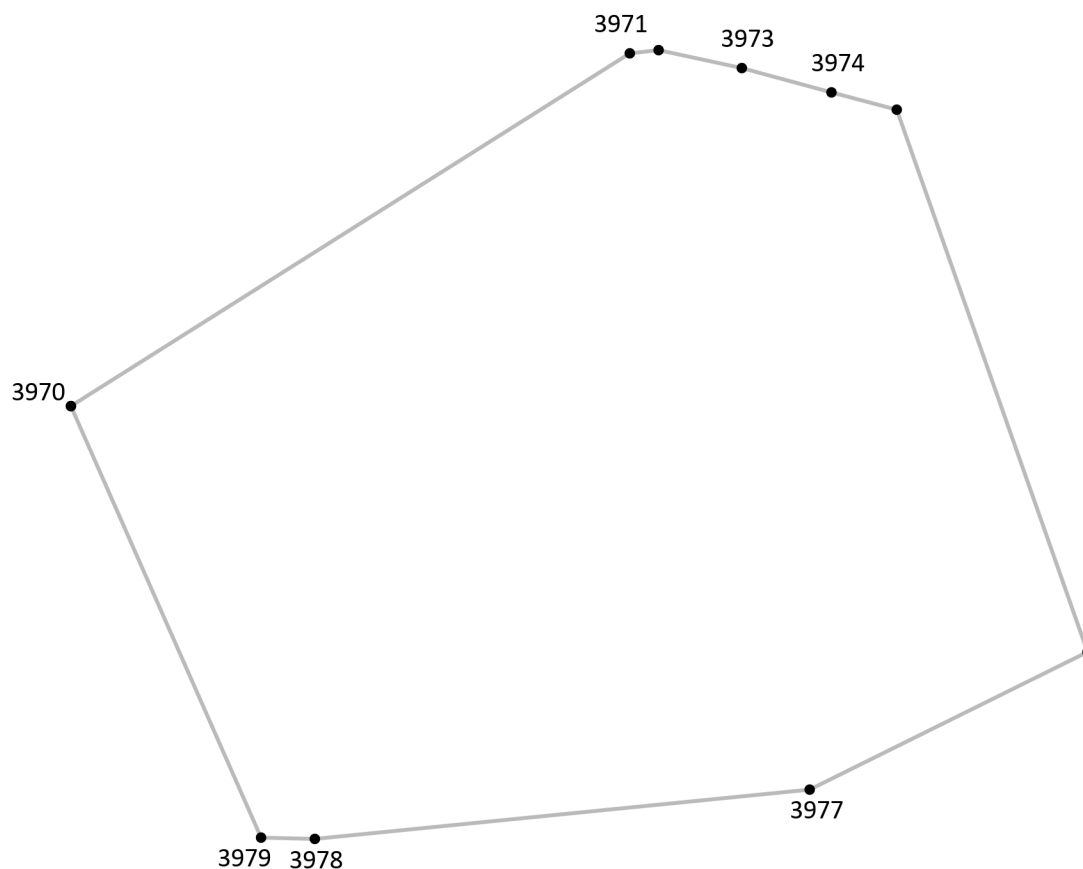
Подпись точки

Подпись _____ Дата « ___ » _____ 20__ г.

Место для оттиска печати лица, составившего описание местоположения границ объекта

Раздел 4

План границ объекта⁹



Масштаб: в 1 см - 6.1 м

Территориальная зона П2, часть 83

Используемые условные знаки и обозначения:



Граница территориальной зоны



Поворотная точка

13

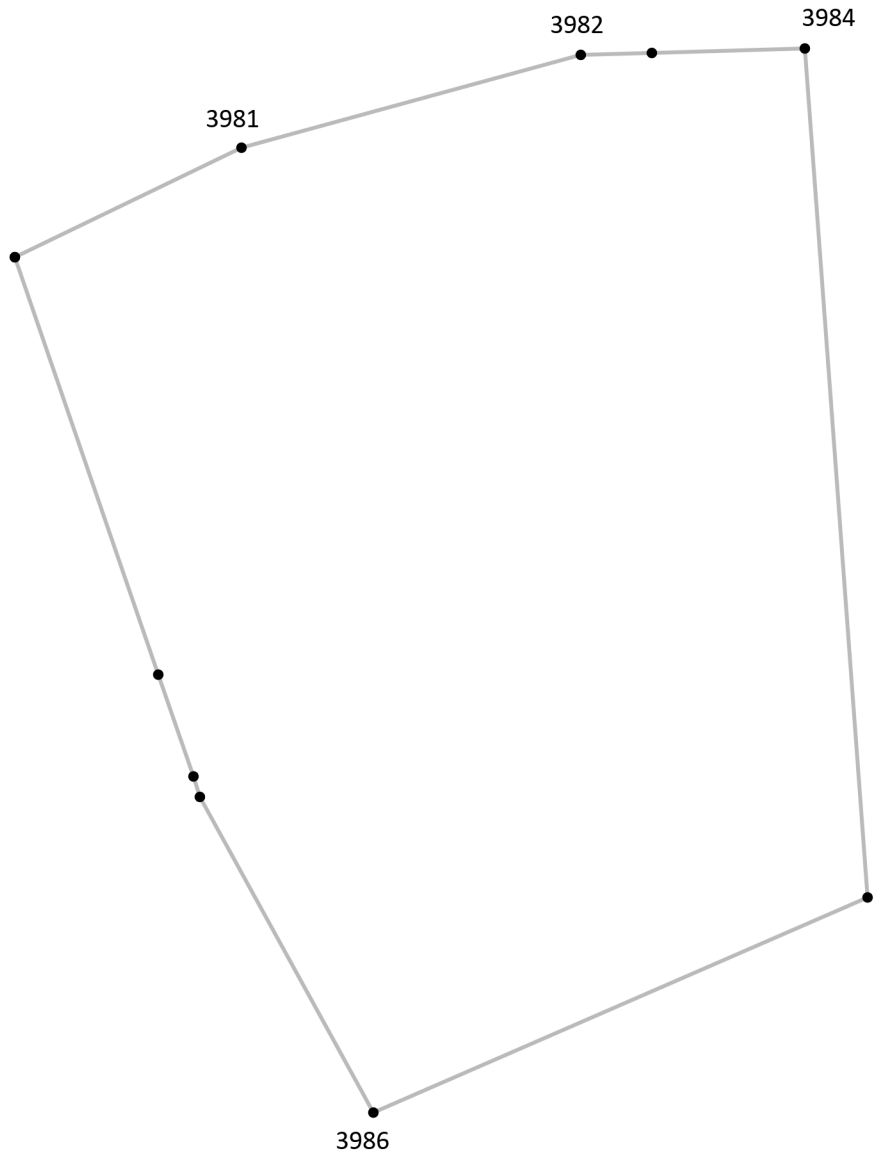
Подпись точки

Подпись _____ Дата « ___ » _____ 20__ г.

Место для оттиска печати лица, составившего описание местоположения границ объекта

Раздел 4

План границ объекта⁹



Масштаб: в 1 см - 4.2 м

Территориальная зона П2, часть 84

Используемые условные знаки и обозначения:



Граница территориальной зоны



Поворотная точка

13

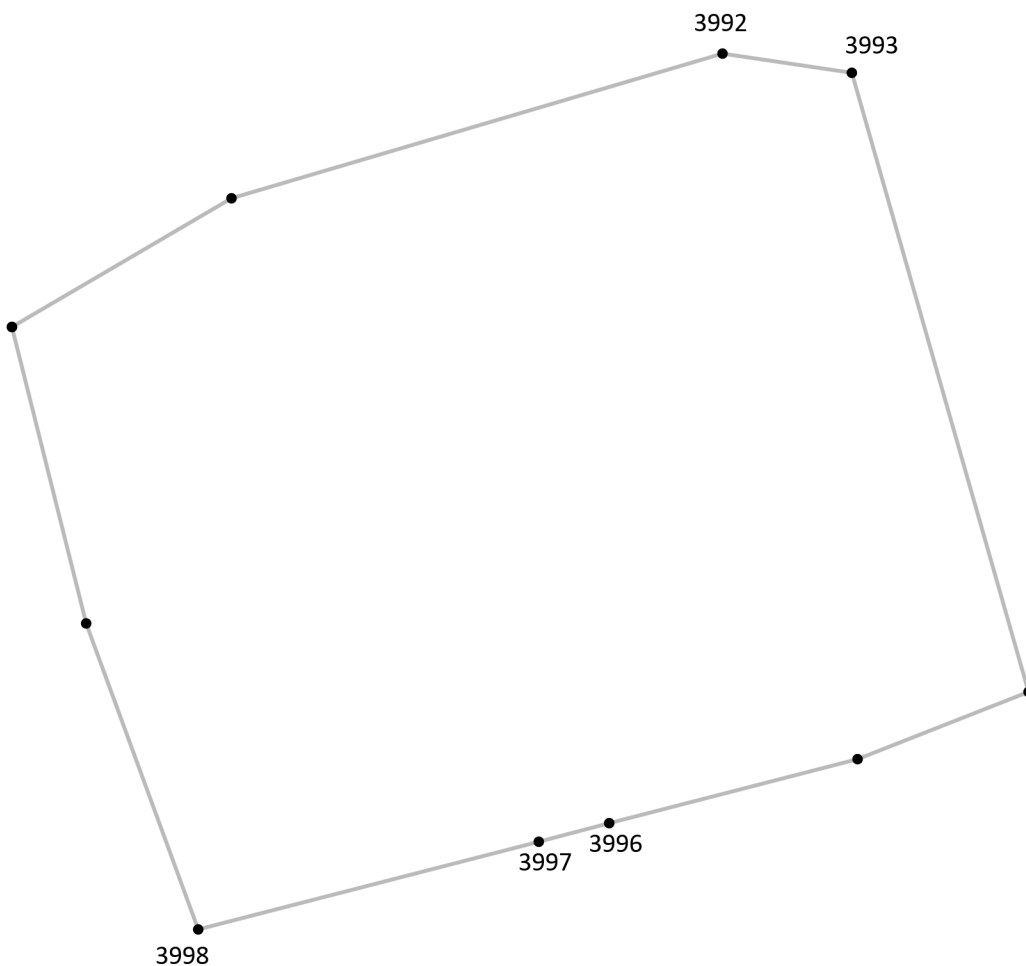
Подпись точки

Подпись _____ Дата « ___ » _____ 20__ г.

Место для оттиска печати лица, составившего описание местоположения границ объекта

Раздел 4

План границ объекта⁹



Масштаб: в 1 см - 6.6 м

Территориальная зона П2, часть 85

Используемые условные знаки и обозначения:



Граница территориальной зоны



Поворотная точка

13

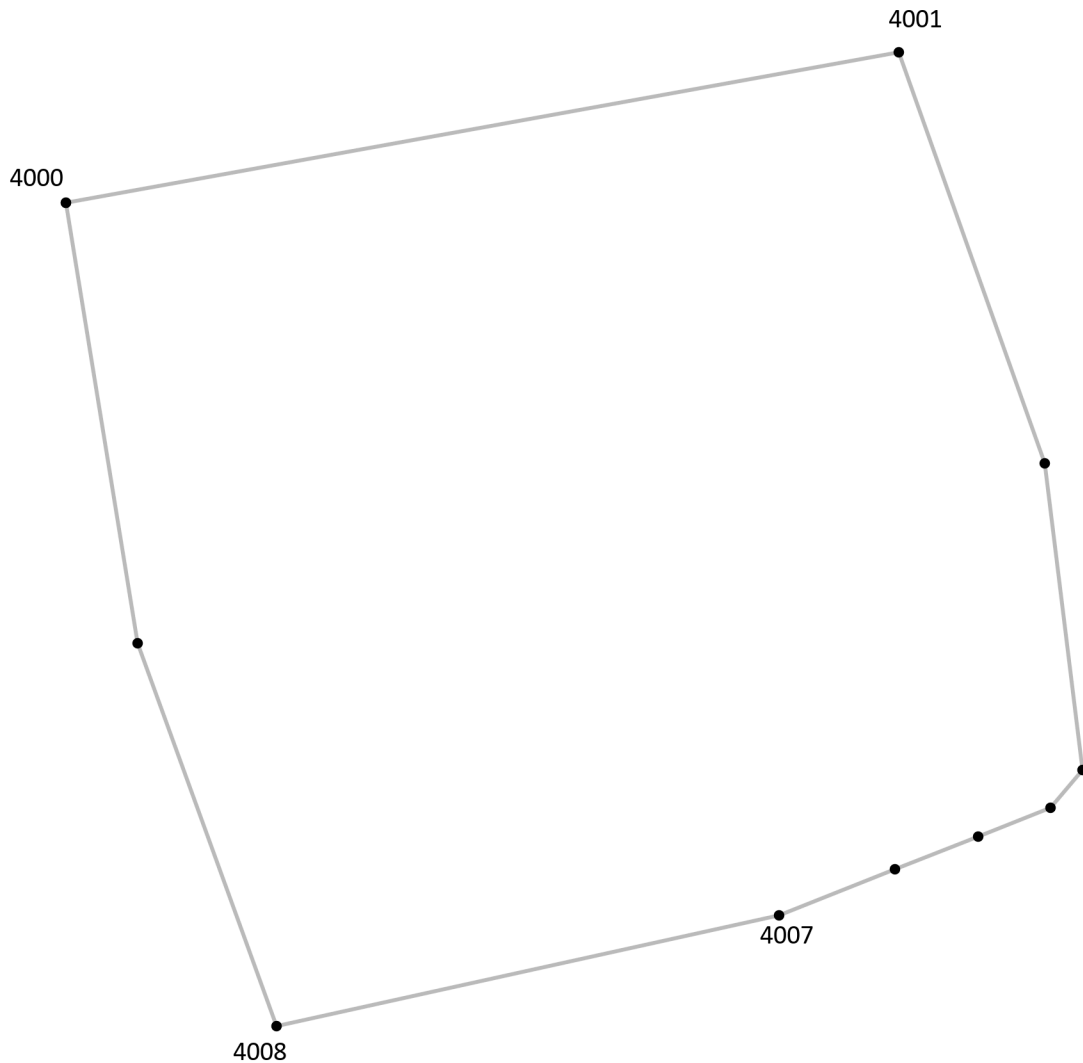
Подпись точки

Подпись _____ Дата « ___ » _____ 20 ___ г.

Место для оттиска печати лица, составившего описание местоположения границ объекта

Раздел 4

План границ объекта⁹



Масштаб: в 1 см - 6.1 м

Территориальная зона П2, часть 86

Используемые условные знаки и обозначения:



Граница территориальной зоны



Поворотная точка

13

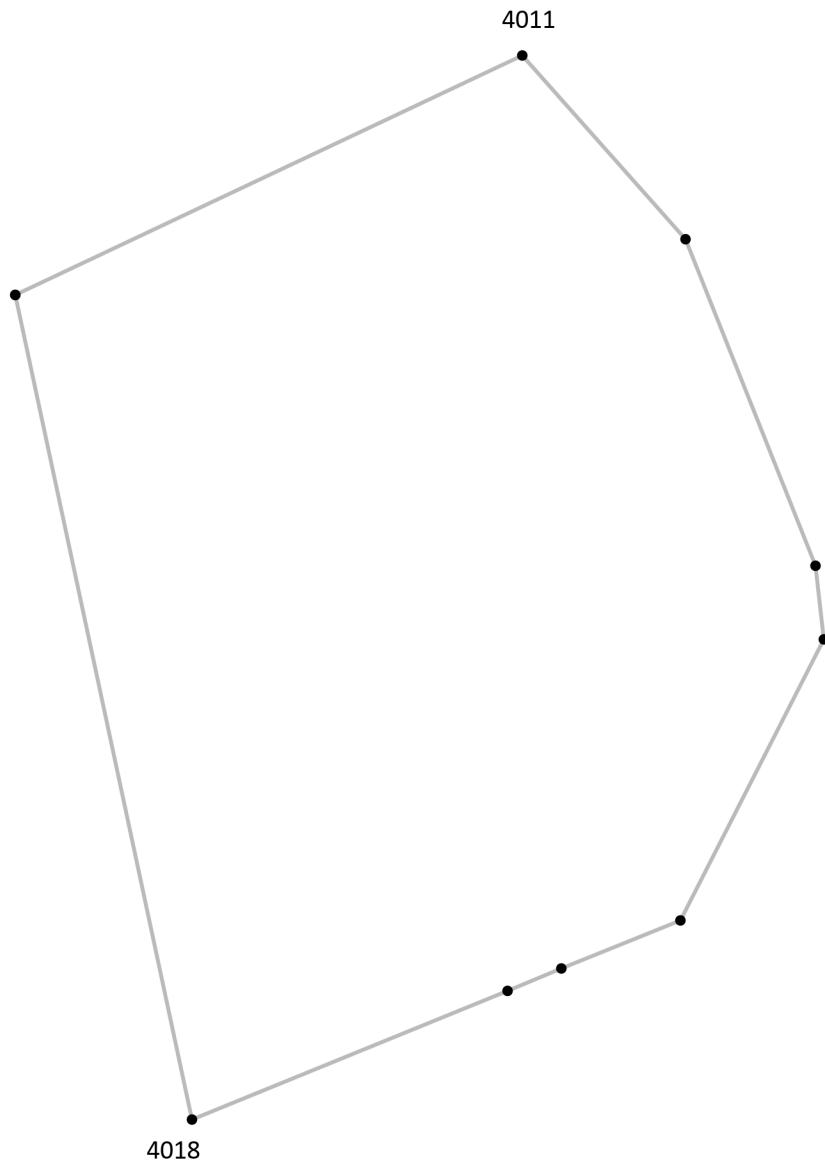
Подпись точки

Подпись _____ Дата « ___ » _____ 20 ___ г.

Место для оттиска печати лица, составившего описание местоположения границ объекта

Раздел 4

План границ объекта⁹



Масштаб: в 1 см - 8.2 м

Территориальная зона П2, часть 87

Используемые условные знаки и обозначения:



Граница территориальной зоны



Поворотная точка

13

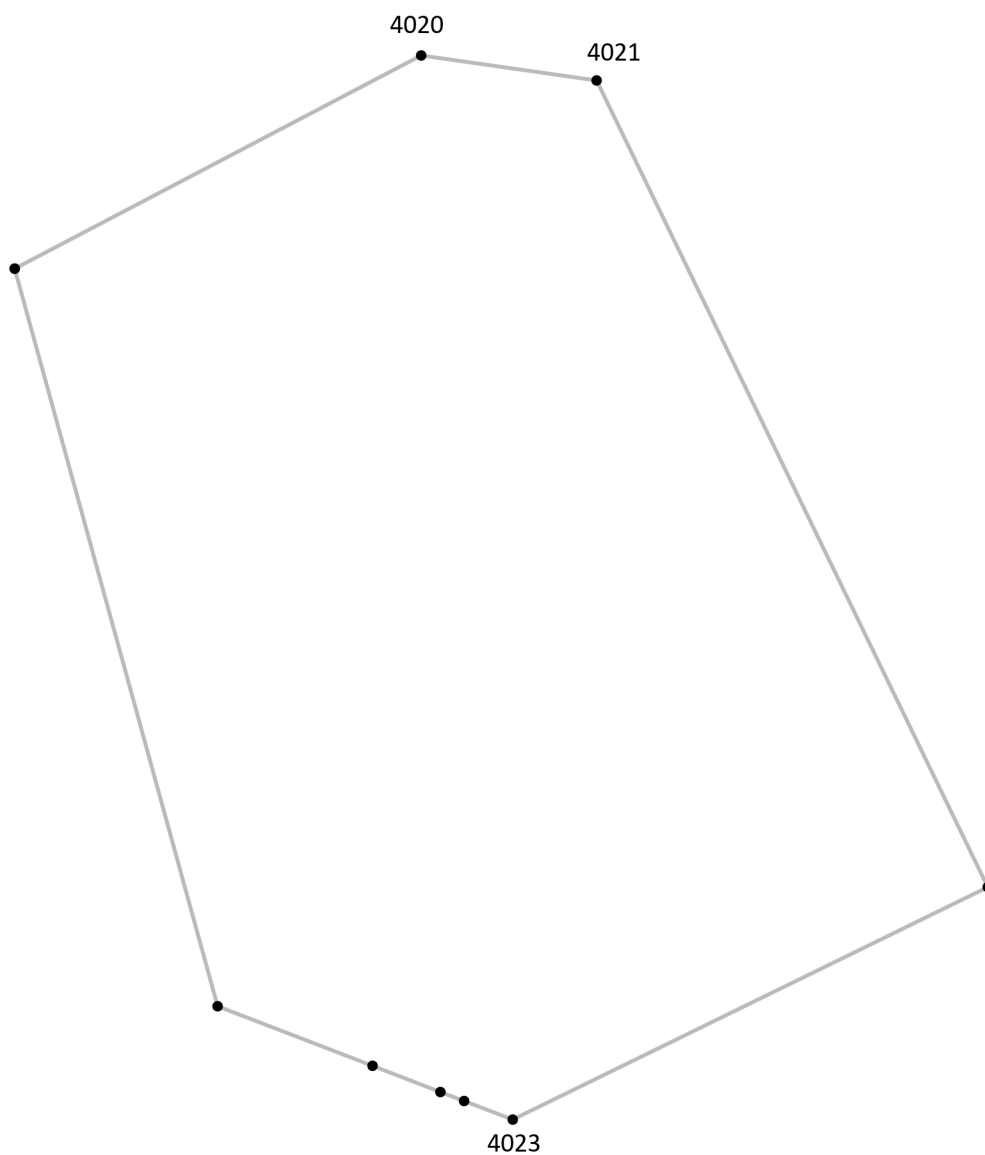
Подпись точки

Подпись _____ Дата « ___ » _____ 20__ г.

Место для оттиска печати лица, составившего описание местоположения границ объекта

Раздел 4

План границ объекта⁹



Масштаб: в 1 см - 6.9 м

Территориальная зона П2, часть 88

Используемые условные знаки и обозначения:



Граница территориальной зоны



Поворотная точка

13

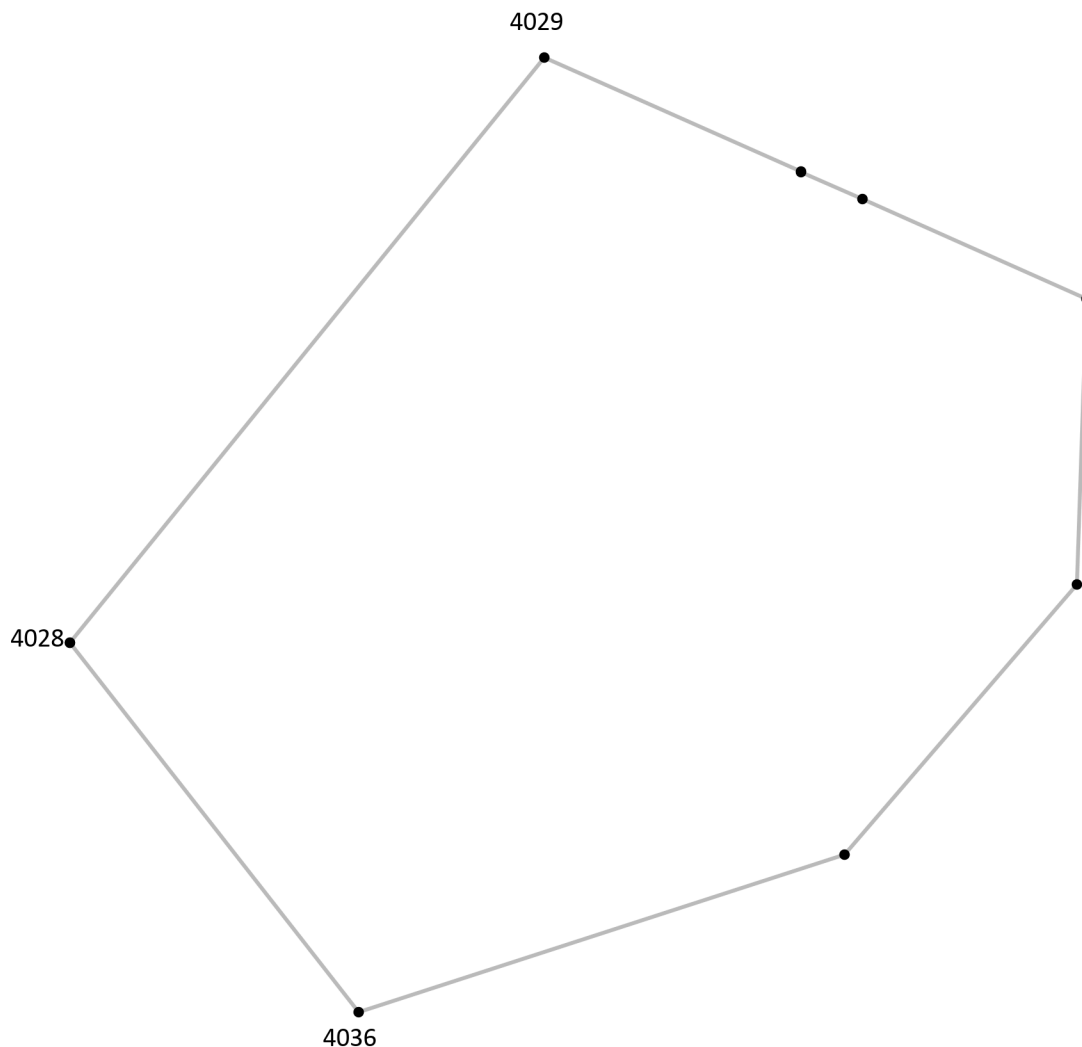
Подпись точки

Подпись _____ Дата « ___ » _____ 20__ г.

Место для оттиска печати лица, составившего описание местоположения границ объекта

Раздел 4

План границ объекта⁹



Масштаб: в 1 см - 7.2 м

Территориальная зона П2, часть 89

Используемые условные знаки и обозначения:



Граница территориальной зоны



Поворотная точка

13

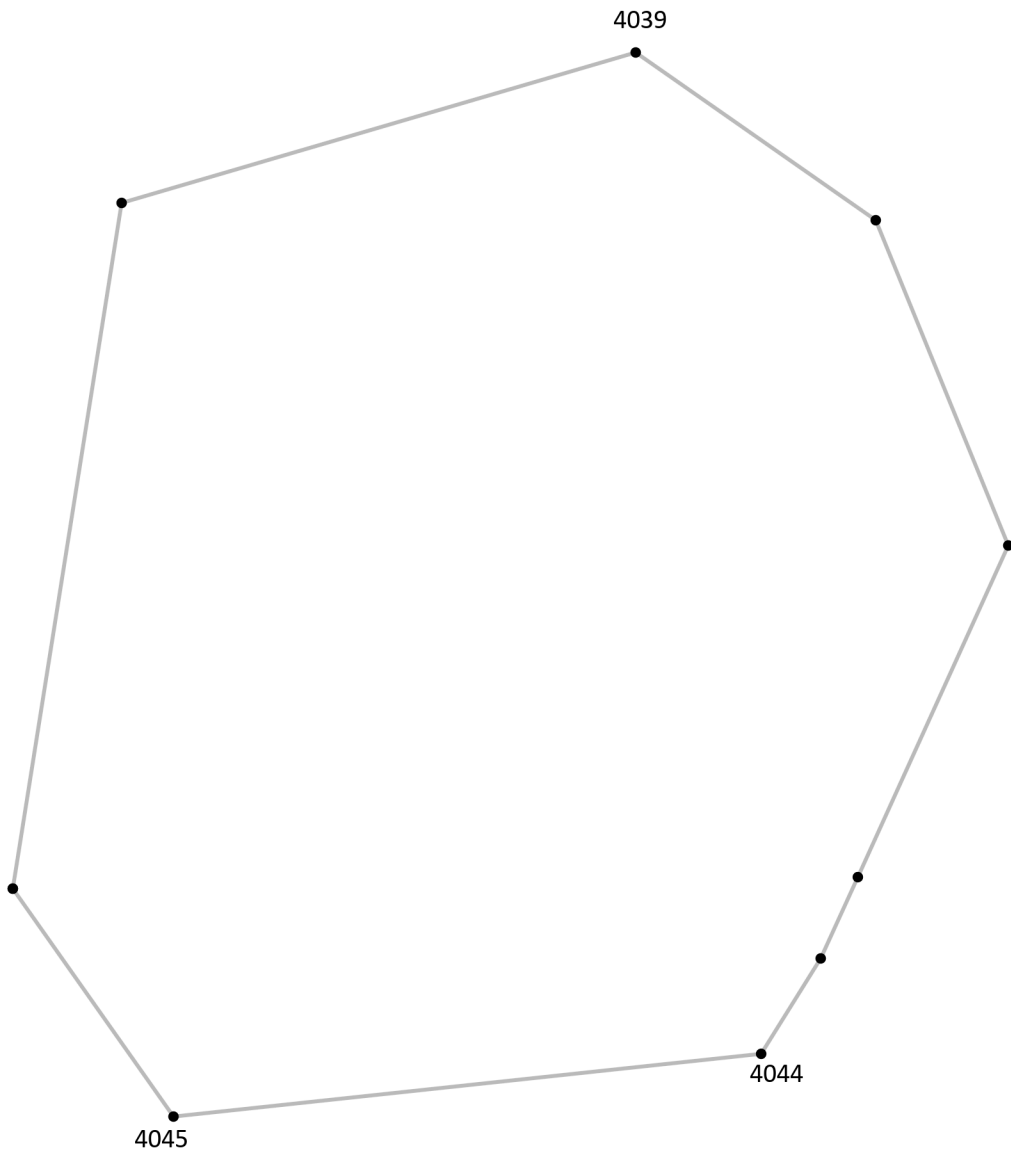
Подпись точки

Подпись _____ Дата « ___ » _____ 20 ___ г.

Место для оттиска печати лица, составившего описание местоположения границ объекта

Раздел 4

План границ объекта⁹



Масштаб: в 1 см - 5.5 м

Территориальная зона П2, часть 90

Используемые условные знаки и обозначения:



Граница территориальной зоны



Поворотная точка

13

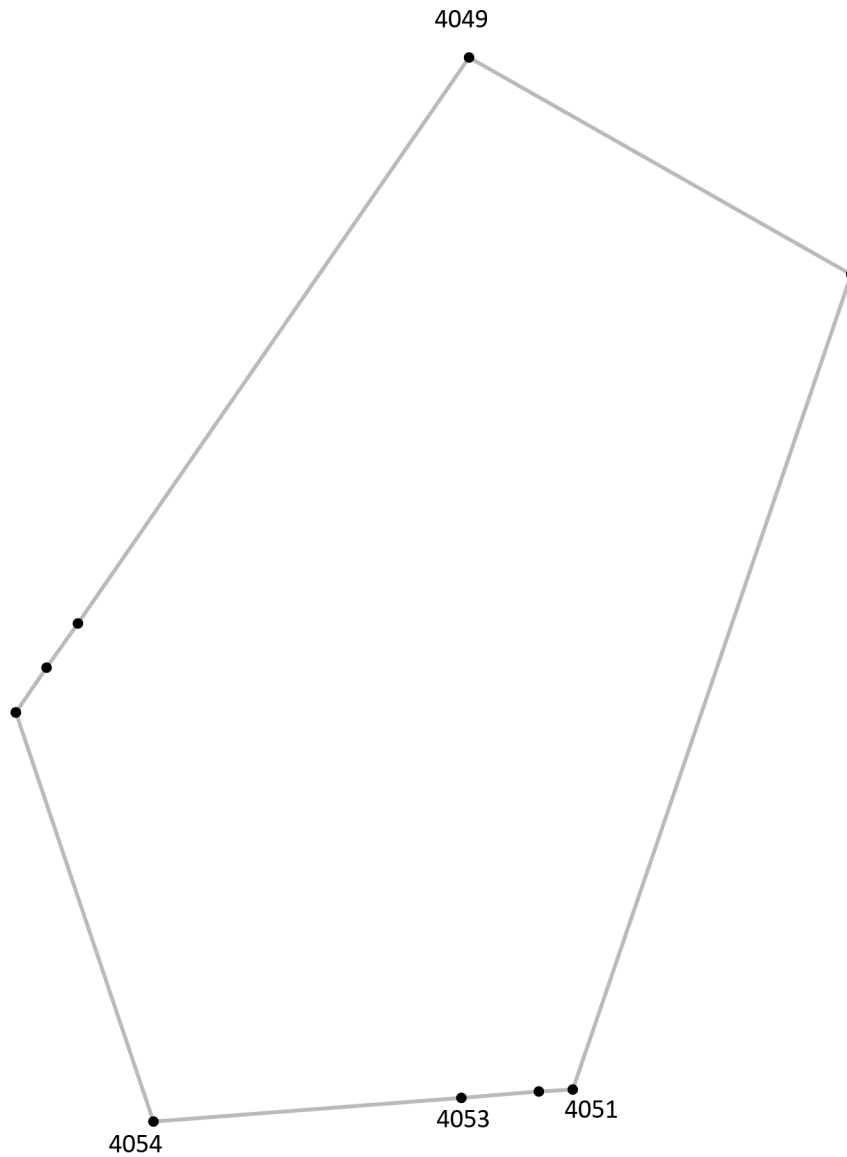
Подпись точки

Подпись _____ Дата « ___ » _____ 20__ г.

Место для оттиска печати лица, составившего описание местоположения границ объекта

Раздел 4

План границ объекта⁹



Масштаб: в 1 см - 8.4 м

Территориальная зона П2, часть 91

Используемые условные знаки и обозначения:



Граница территориальной зоны



Поворотная точка

13

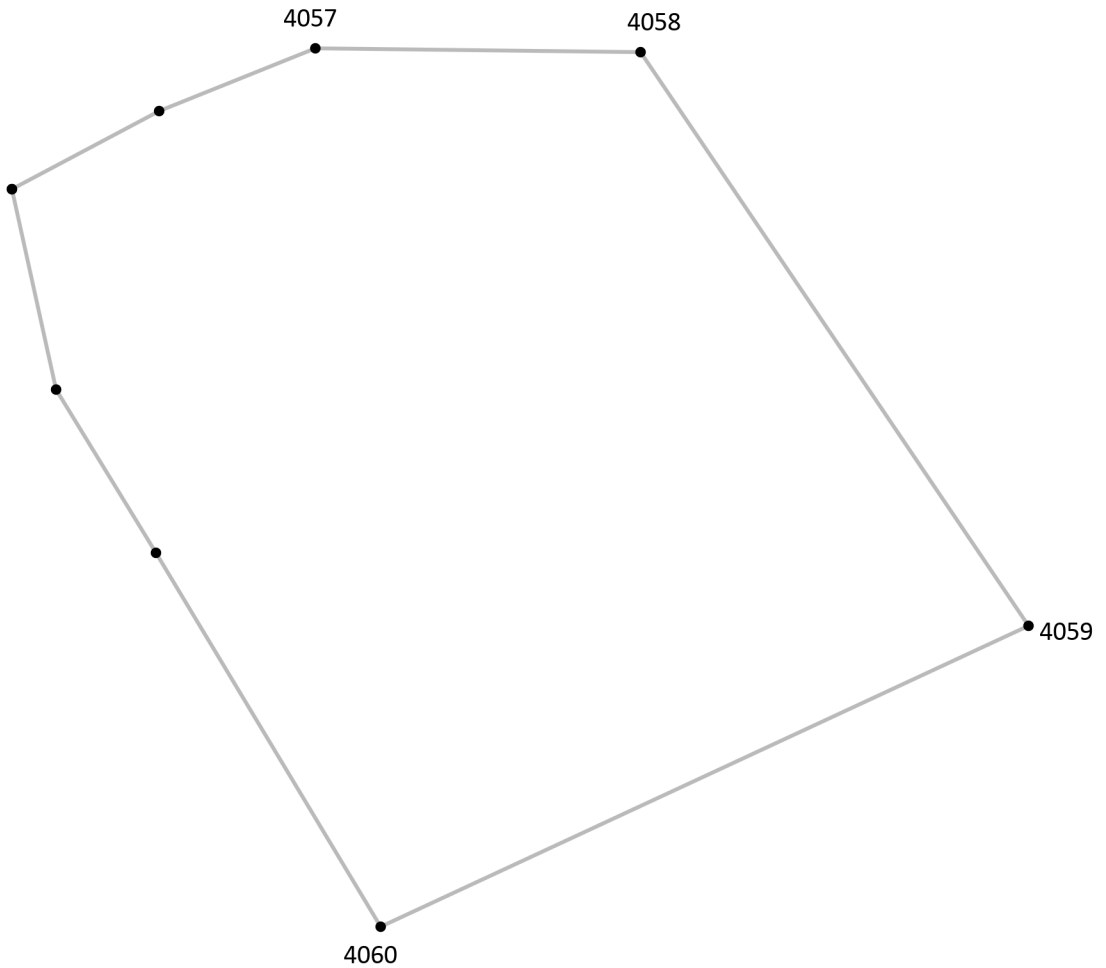
Подпись точки

Подпись _____ Дата « ___ » _____ 20__ г.

Место для оттиска печати лица, составившего описание местоположения границ объекта

Раздел 4

План границ объекта⁹



Масштаб: в 1 см - 6.4 м

Территориальная зона П2, часть 92

Используемые условные знаки и обозначения:



Граница территориальной зоны



Поворотная точка

13

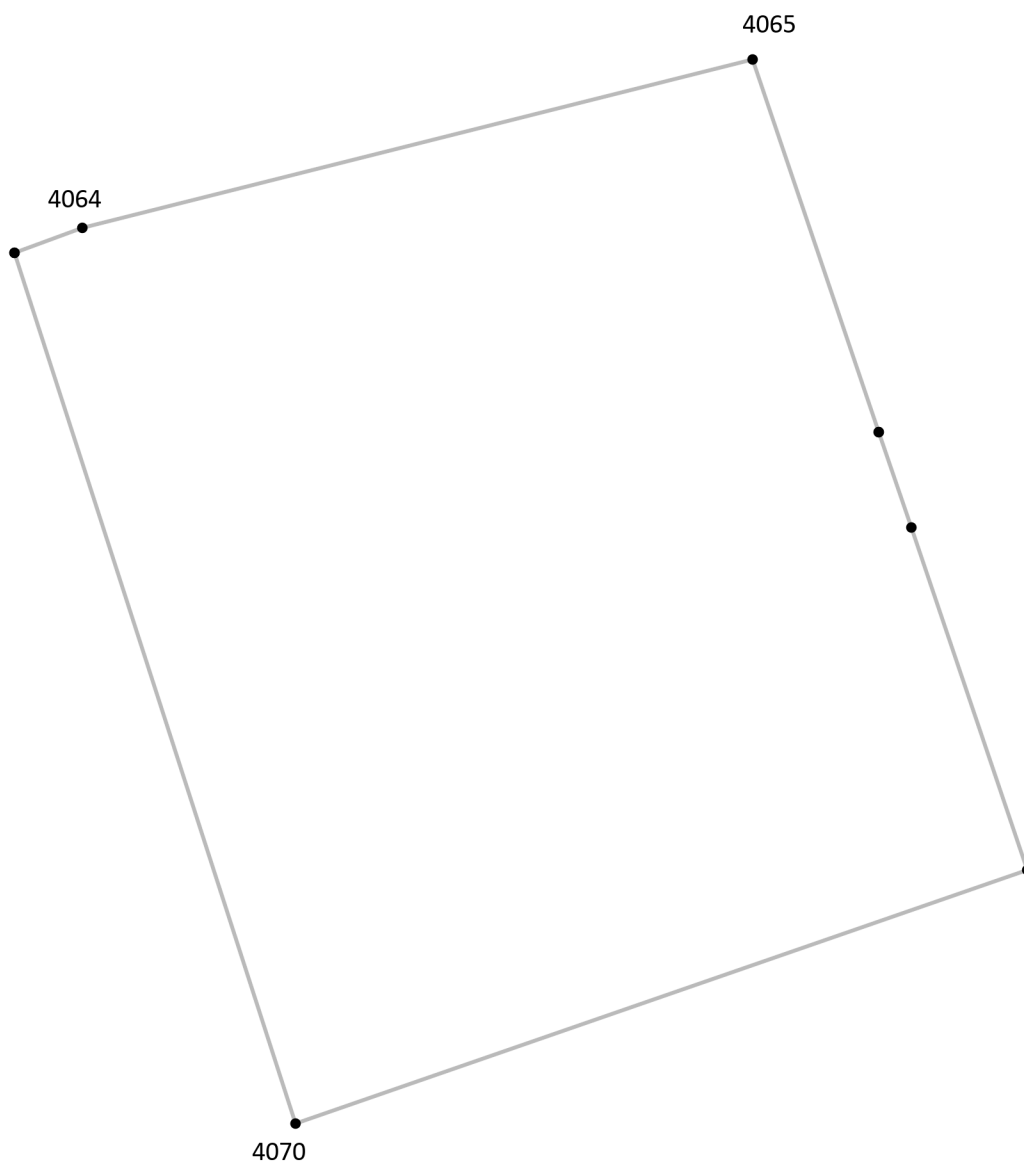
Подпись точки

Подпись _____ Дата « ___ » _____ 20__ г.

Место для оттиска печати лица, составившего описание местоположения границ объекта

Раздел 4

План границ объекта⁹



Масштаб: в 1 см - 5.0 м

Территориальная зона П2, часть 93

Используемые условные знаки и обозначения:



Граница территориальной зоны



Поворотная точка

13

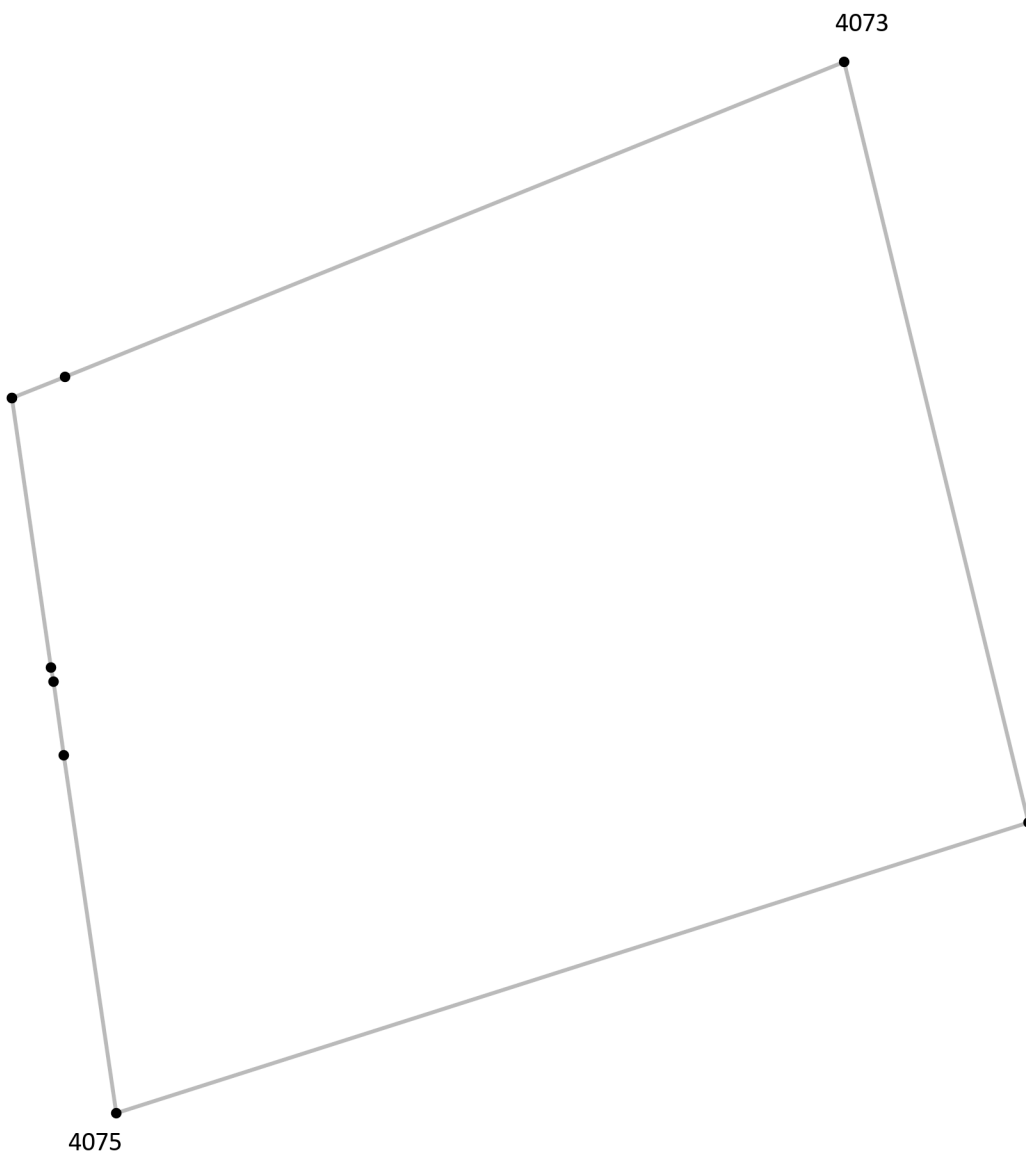
Подпись точки

Подпись _____ Дата « ___ » _____ 20__ г.

Место для оттиска печати лица, составившего описание местоположения границ объекта

Раздел 4

План границ объекта⁹



Масштаб: в 1 см - 5.2 м

Территориальная зона П2, часть 94

Используемые условные знаки и обозначения:



Граница территориальной зоны



Поворотная точка

13

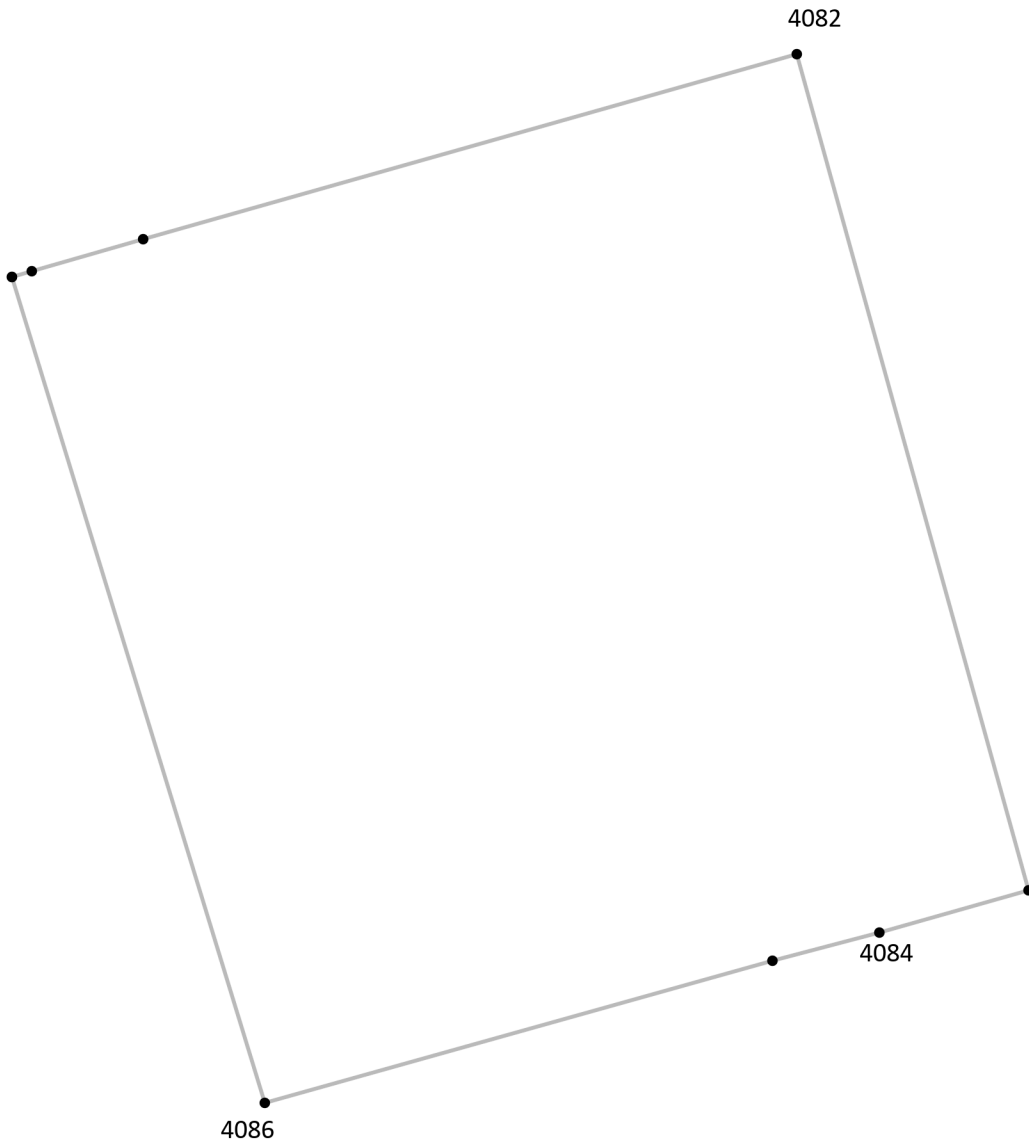
Подпись точки

Подпись _____ Дата « ___ » _____ 20__ г.

Место для оттиска печати лица, составившего описание местоположения границ объекта

Раздел 4

План границ объекта⁹



Масштаб: в 1 см - 4.6 м

Территориальная зона П2, часть 95

Используемые условные знаки и обозначения:



Граница территориальной зоны



Поворотная точка

13

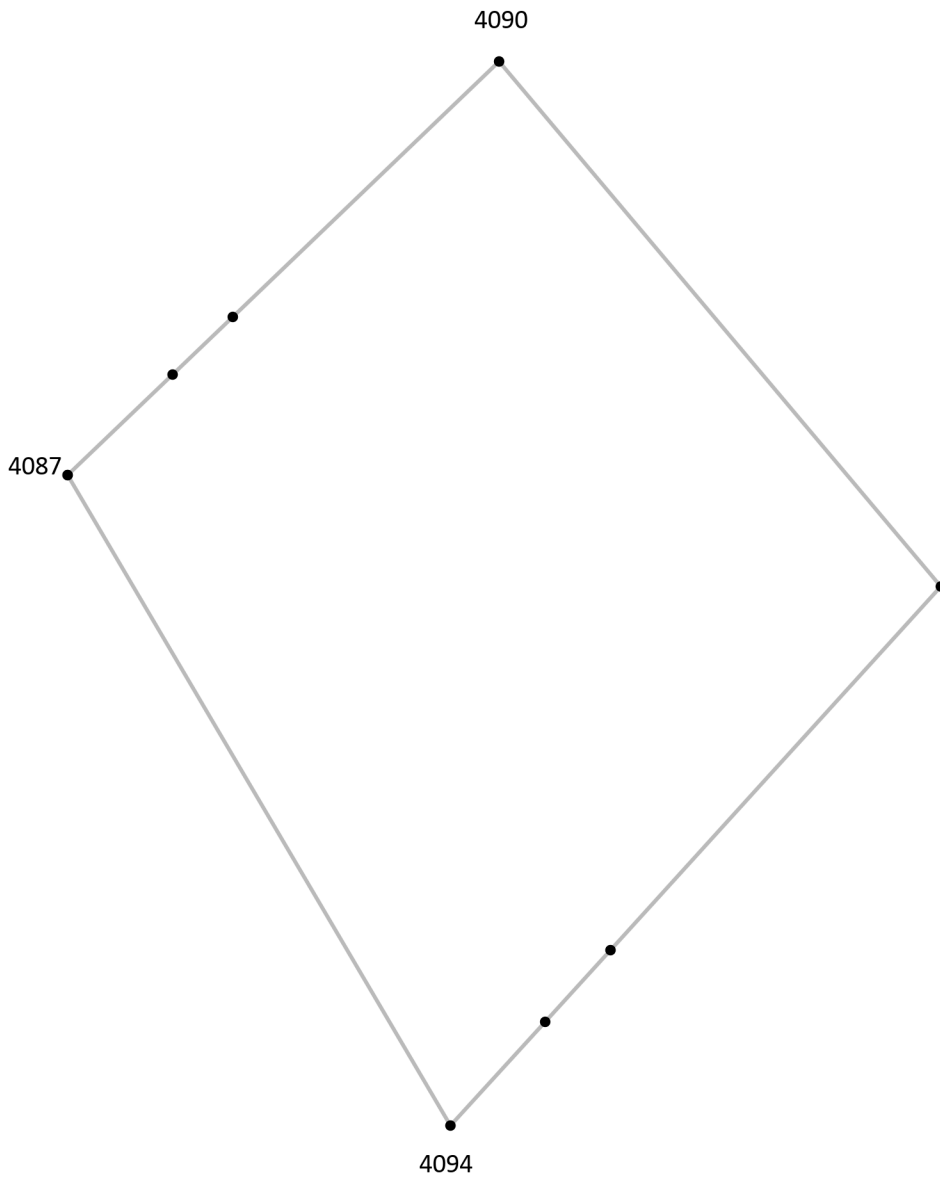
Подпись точки

Подпись _____ Дата « ___ » _____ 20 ___ г.

Место для оттиска печати лица, составившего описание местоположения границ объекта

Раздел 4

План границ объекта⁹



Масштаб: в 1 см - 5.7 м

Территориальная зона П2, часть 96

Используемые условные знаки и обозначения:



Граница территориальной зоны



Поворотная точка

13

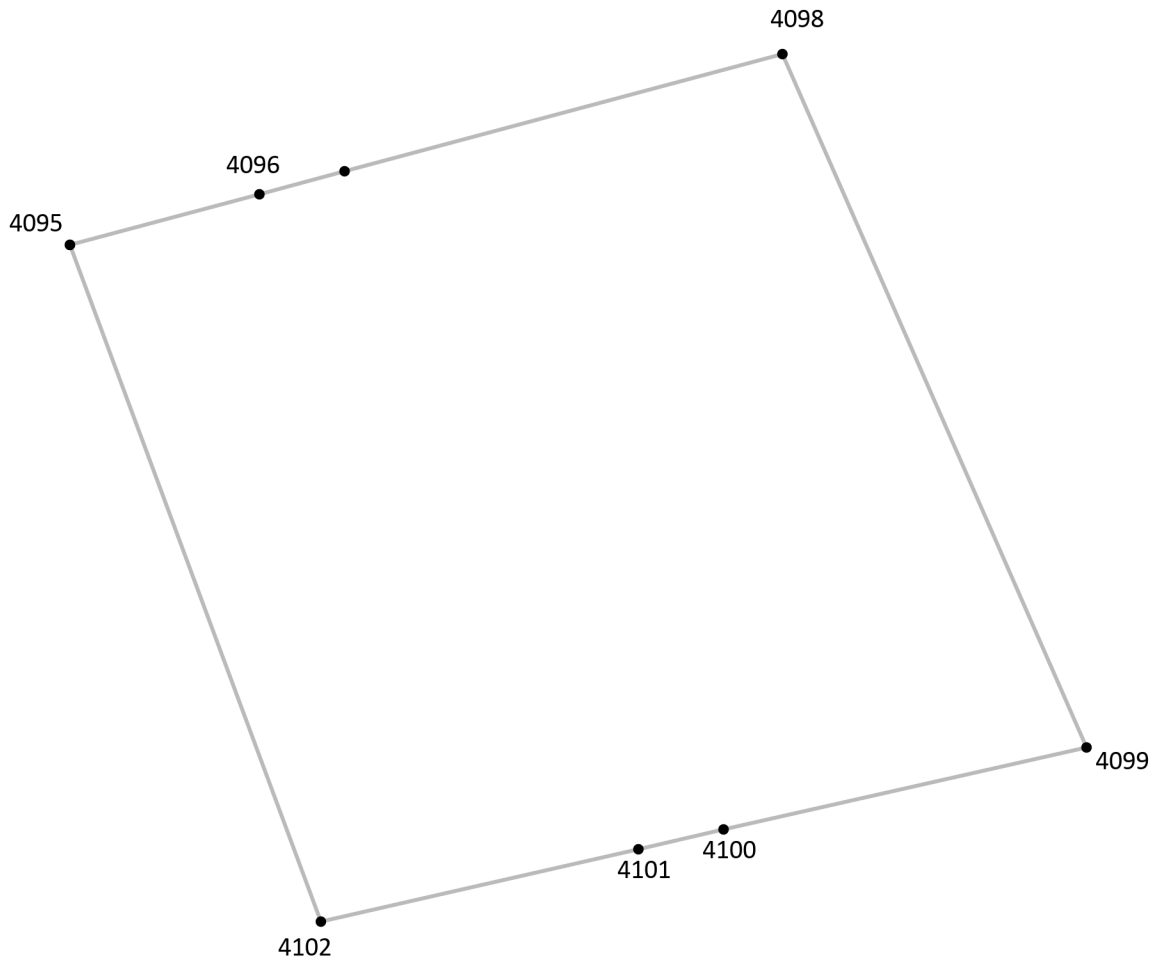
Подпись точки

Подпись _____ Дата « ___ » _____ 20__ г.

Место для оттиска печати лица, составившего описание местоположения границ объекта

Раздел 4

План границ объекта⁹



Масштаб: в 1 см - 5.4 м

Территориальная зона П2, часть 97

Используемые условные знаки и обозначения:



Граница территориальной зоны



Поворотная точка

13

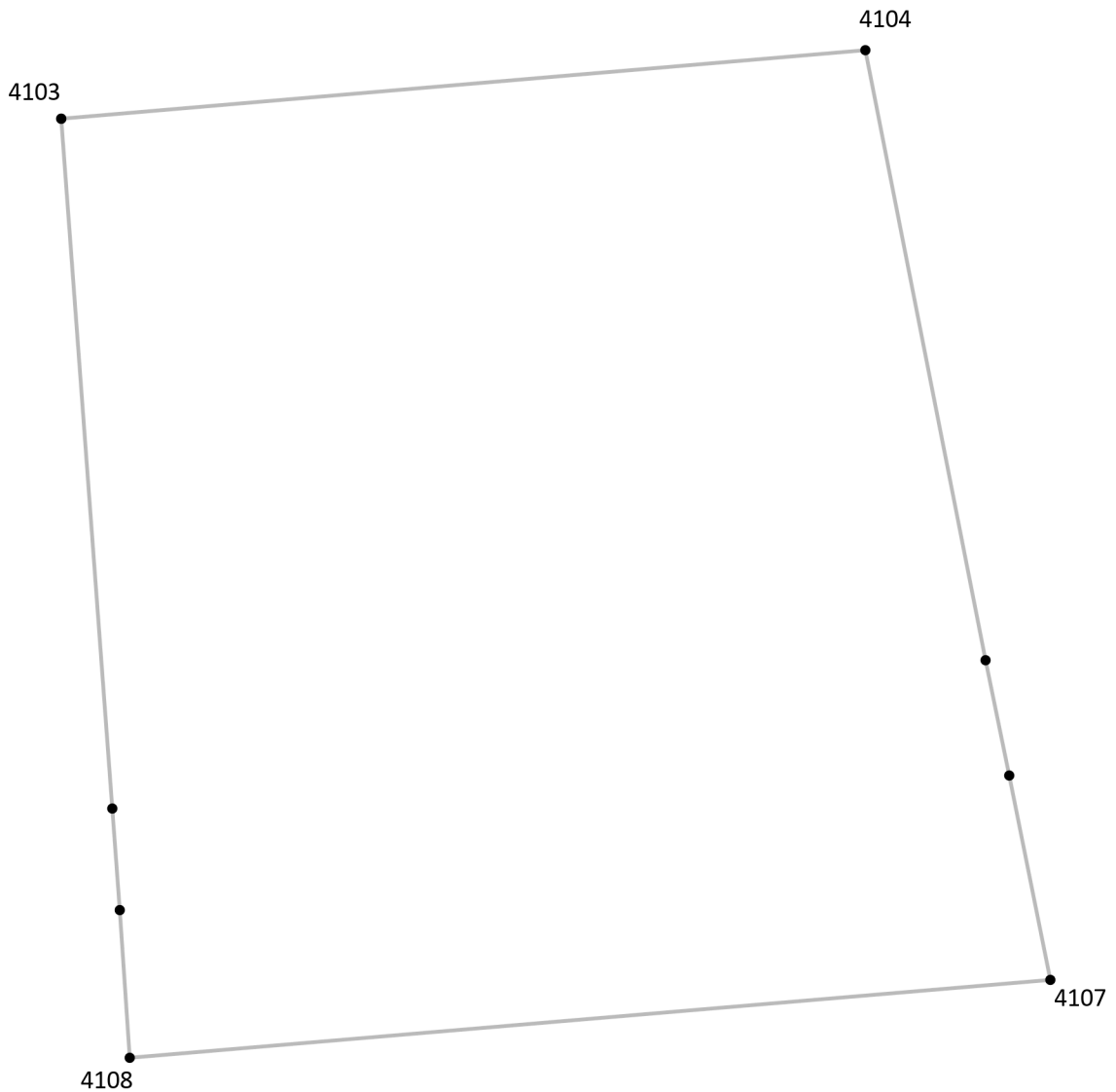
Подпись точки

Подпись _____ Дата « ___ » _____ 20__ г.

Место для оттиска печати лица, составившего описание местоположения границ объекта

Раздел 4

План границ объекта⁹



Масштаб: в 1 см - 4.4 м

Территориальная зона П2, часть 98

Используемые условные знаки и обозначения:



Граница территориальной зоны



Поворотная точка

13

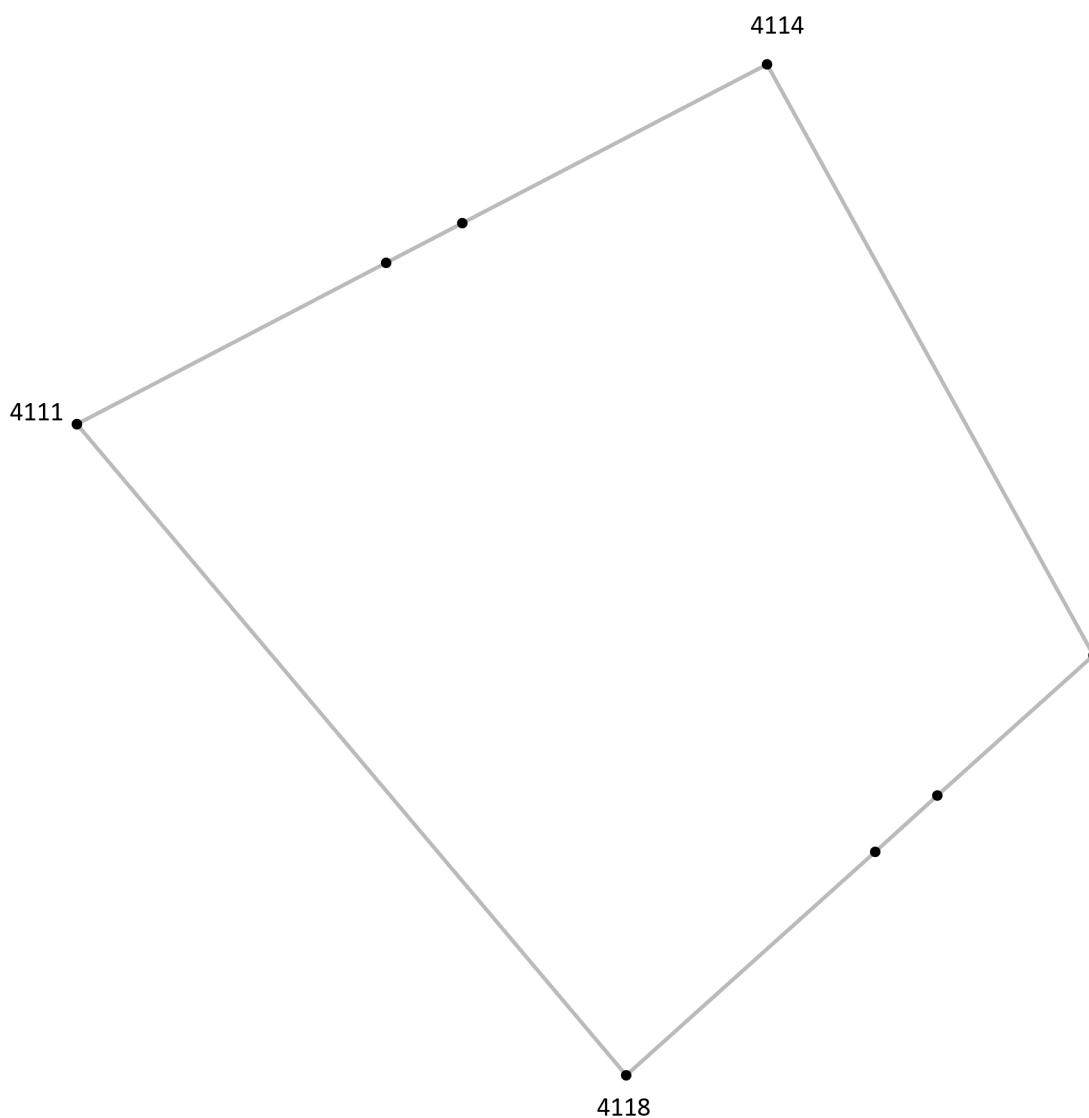
Подпись точки

Подпись _____ Дата « ___ » _____ 20 ___ г.

Место для оттиска печати лица, составившего описание местоположения границ объекта

Раздел 4

План границ объекта⁹



Масштаб: в 1 см - 5.4 м

Территориальная зона П2, часть 99

Используемые условные знаки и обозначения:



Граница территориальной зоны



Поворотная точка

13

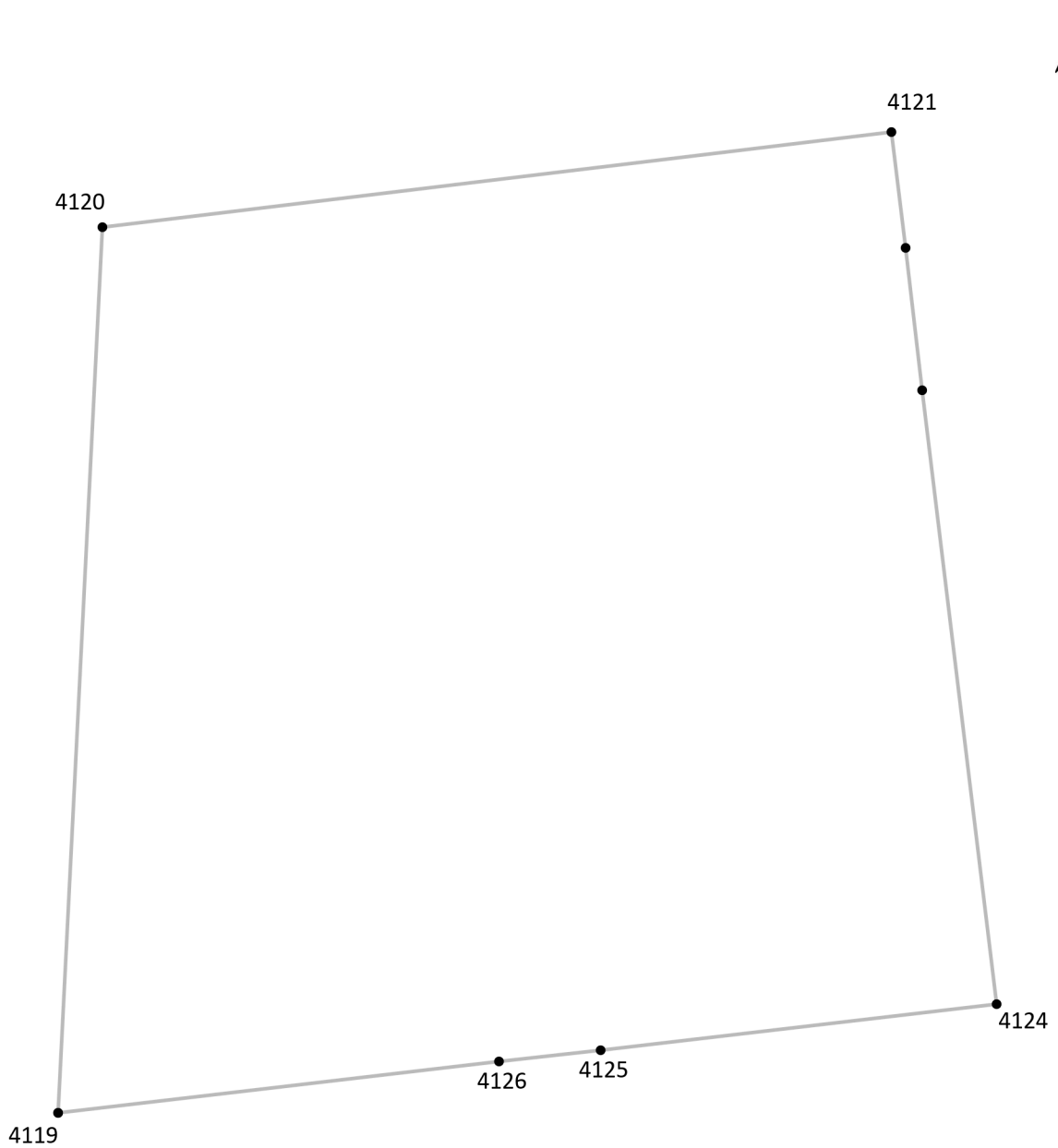
Подпись точки

Подпись _____ Дата « ___ » _____ 20__ г.

Место для оттиска печати лица, составившего описание местоположения границ объекта

Раздел 4

План границ объекта⁹



Масштаб: в 1 см - 4.4 м

Территориальная зона П2, часть 100

Используемые условные знаки и обозначения:



Граница территориальной зоны



Поворотная точка

13

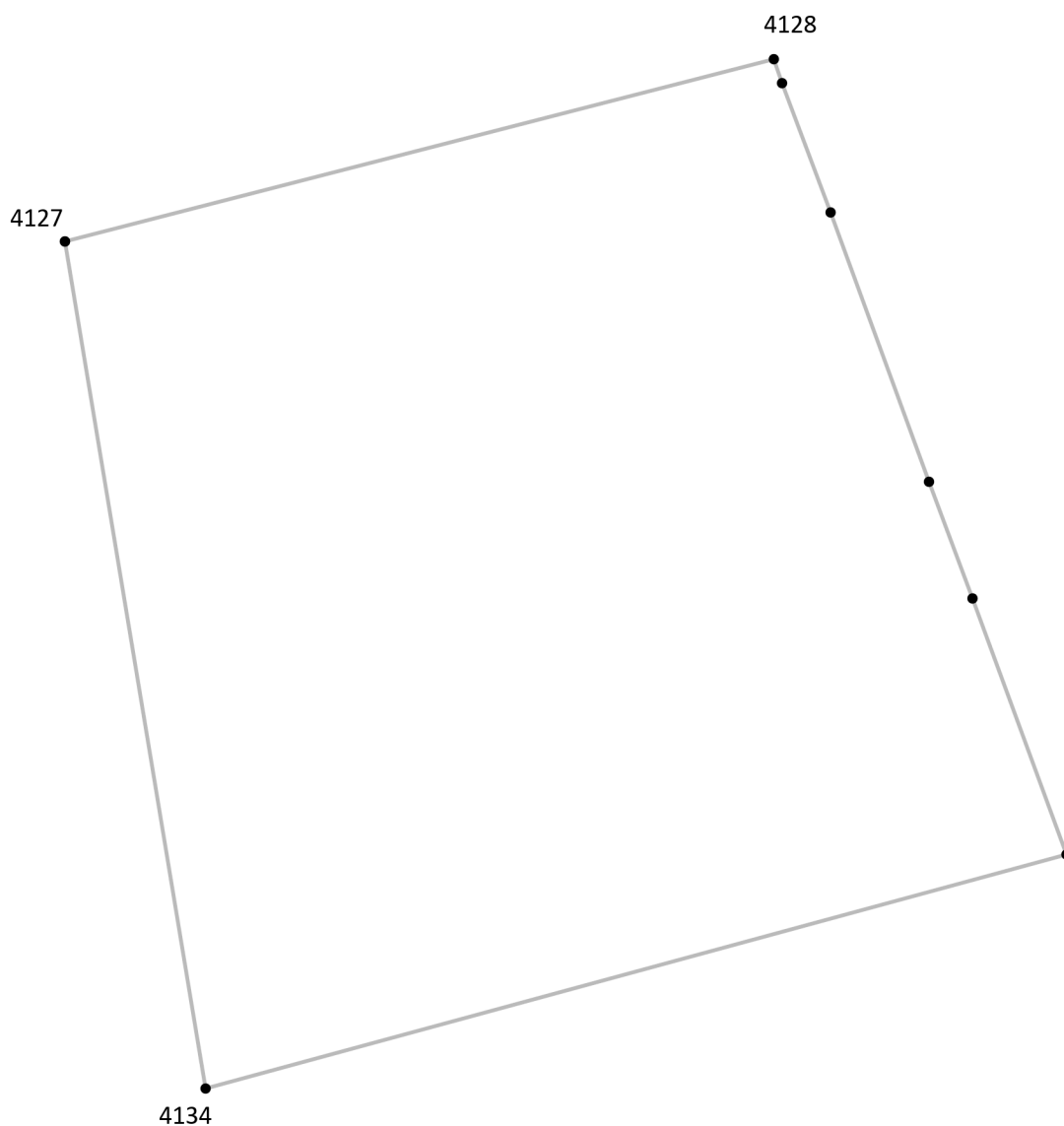
Подпись точки

Подпись _____ Дата « ___ » _____ 20 ___ г.

Место для оттиска печати лица, составившего описание местоположения границ объекта

Раздел 4

План границ объекта⁹



Масштаб: в 1 см - 5.5 м

Территориальная зона П2, часть 101

Используемые условные знаки и обозначения:



Граница территориальной зоны



Поворотная точка

13


Подпись точки

Подпись _____ Дата « ___ » _____ 20__ г.

Место для оттиска печати лица, составившего описание местоположения границ объекта

Раздел 4

План границ объекта⁹



Масштаб: в 1 см - 45 м

Территориальная зона П2, часть 102

Используемые условные знаки и обозначения:



Граница территориальной зоны



Поворотная точка

13

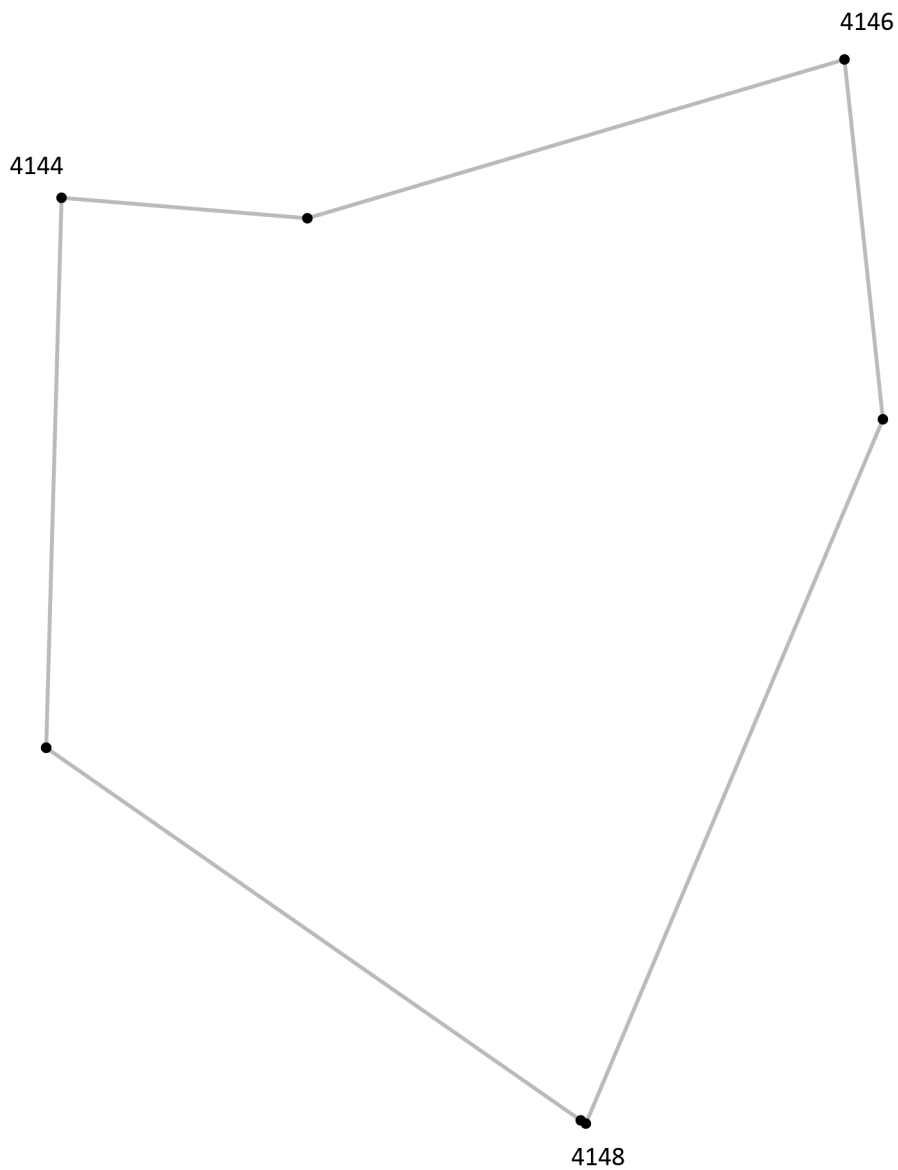
Подпись точки

Подпись _____ Дата « ___ » _____ 20__ г.

Место для оттиска печати лица, составившего описание местоположения границ объекта

Раздел 4

План границ объекта⁹



Масштаб: в 1 см - 5.9 м

Территориальная зона П2, часть 103

Используемые условные знаки и обозначения:



Граница территориальной зоны



Поворотная точка

13

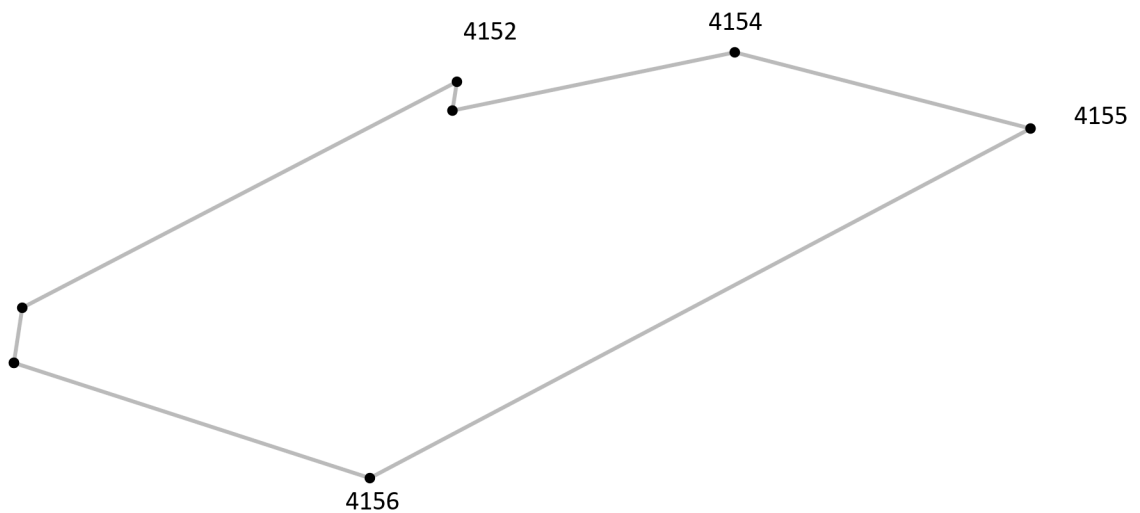
Подпись точки

Подпись _____ Дата «__» _____ 20__ г.

Место для оттиска печати лица, составившего описание местоположения границ объекта

Раздел 4

План границ объекта⁹



Масштаб: в 1 см - 12 м

Территориальная зона П2, часть 104

Используемые условные знаки и обозначения:



Граница территориальной зоны



Поворотная точка

13

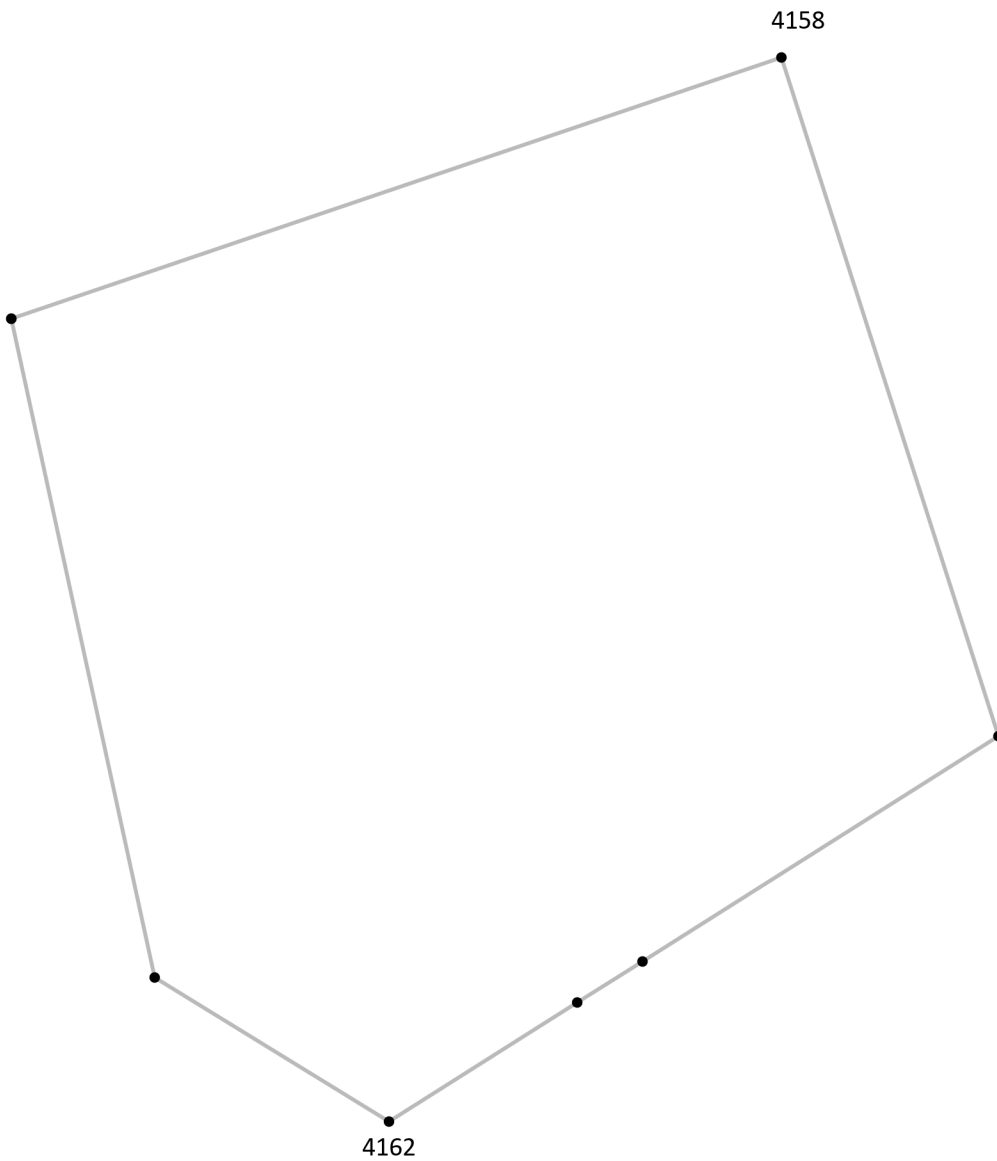
Подпись точки

Подпись _____ Дата « ___ » _____ 20__ г.

Место для оттиска печати лица, составившего описание местоположения границ объекта

Раздел 4

План границ объекта⁹



Масштаб: в 1 см - 5.9 м

Территориальная зона П2, часть 105

Используемые условные знаки и обозначения:



Граница территориальной зоны



Поворотная точка

13

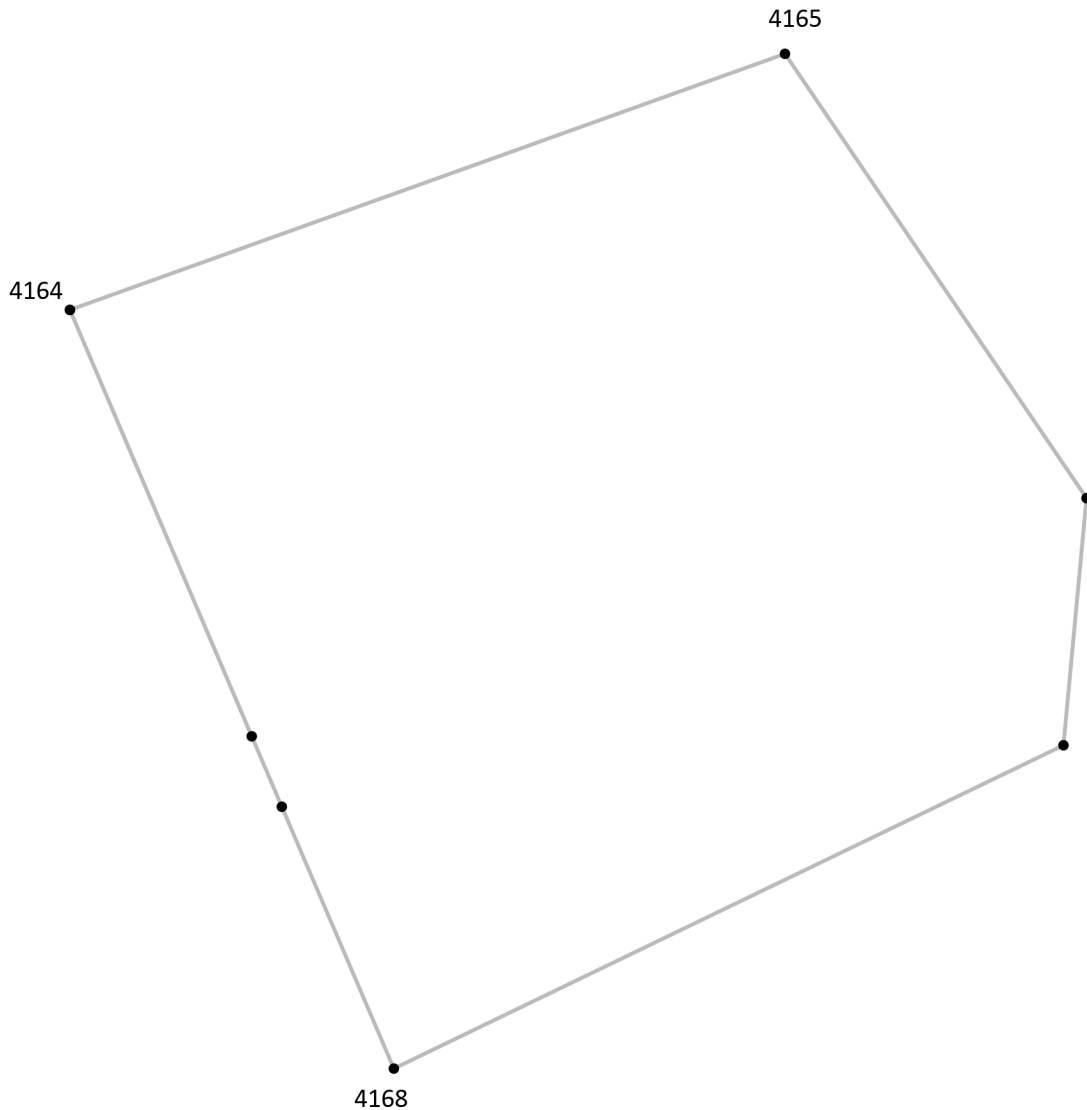
Подпись точки

Подпись _____ Дата «__» _____ 20__ г.

Место для оттиска печати лица, составившего описание местоположения границ объекта

Раздел 4

План границ объекта⁹



Масштаб: в 1 см - 6.0 м

Территориальная зона П2, часть 106

Используемые условные знаки и обозначения:



Граница территориальной зоны



Поворотная точка

13

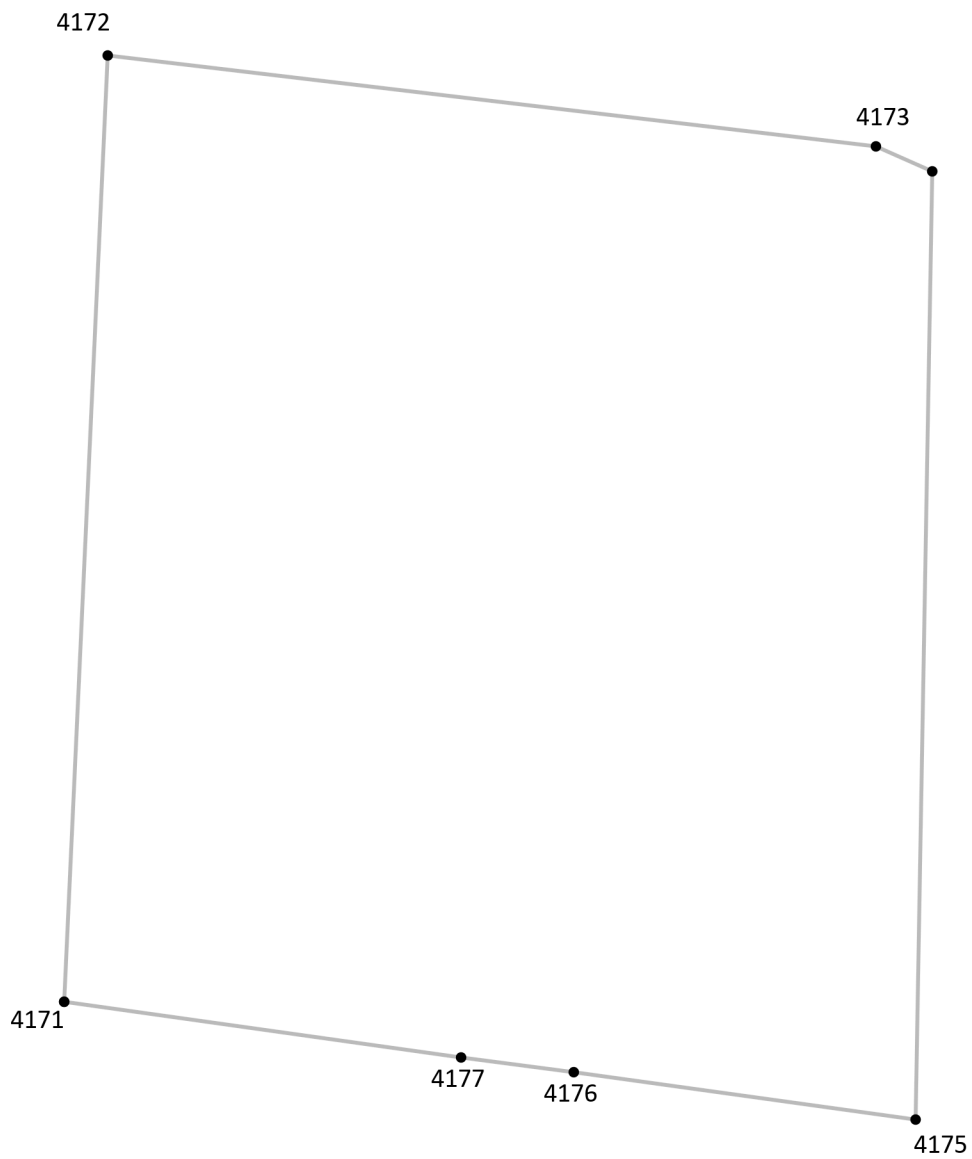
Подпись точки

Подпись _____ Дата « ___ » _____ 20__ г.

Место для оттиска печати лица, составившего описание местоположения границ объекта

Раздел 4

План границ объекта⁹



Масштаб: в 1 см - 4.2 м

Территориальная зона П2, часть 107

Используемые условные знаки и обозначения:



Граница территориальной зоны



Поворотная точка

13

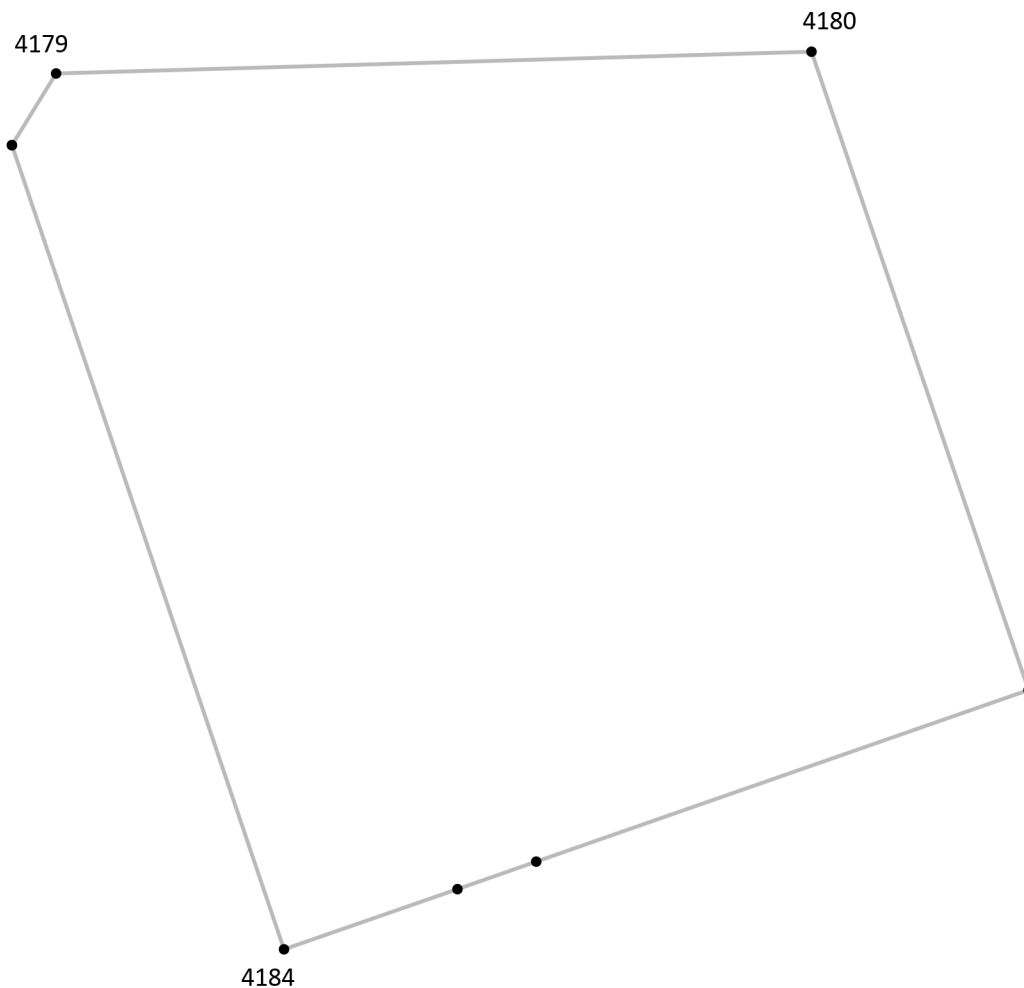
Подпись точки

Подпись _____ Дата « ___ » _____ 20__ г.

Место для оттиска печати лица, составившего описание местоположения границ объекта

Раздел 4

План границ объекта⁹



Масштаб: в 1 см - 5.6 м

Территориальная зона П2, часть 108

Используемые условные знаки и обозначения:



Граница территориальной зоны



Поворотная точка

13

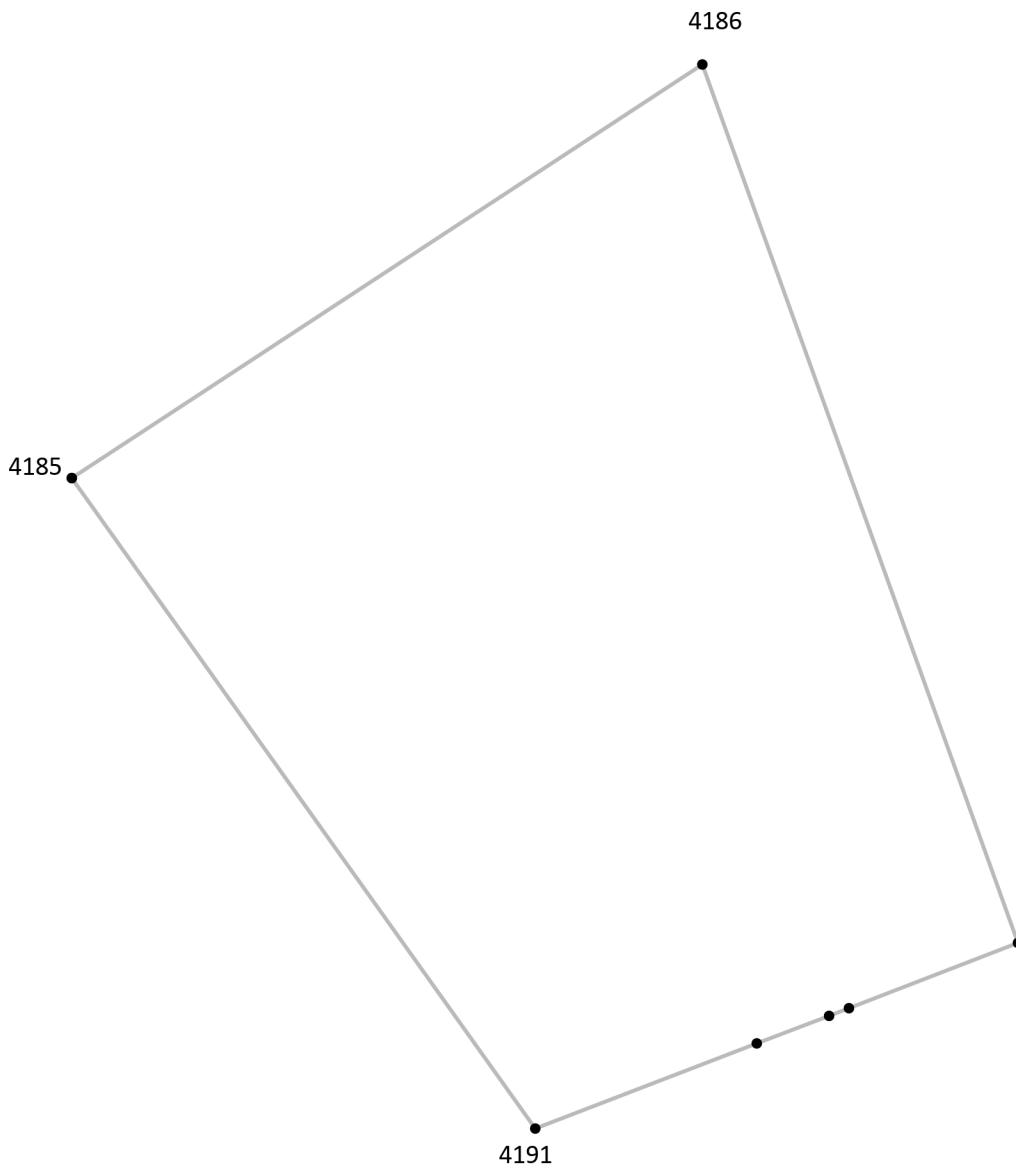
Подпись точки

Подпись _____ Дата «__» _____ 20__ г.

Место для оттиска печати лица, составившего описание местоположения границ объекта

Раздел 4

План границ объекта⁹



Масштаб: в 1 см - 4.6 м

Территориальная зона П2, часть 109

Используемые условные знаки и обозначения:



Граница территориальной зоны



Поворотная точка

13

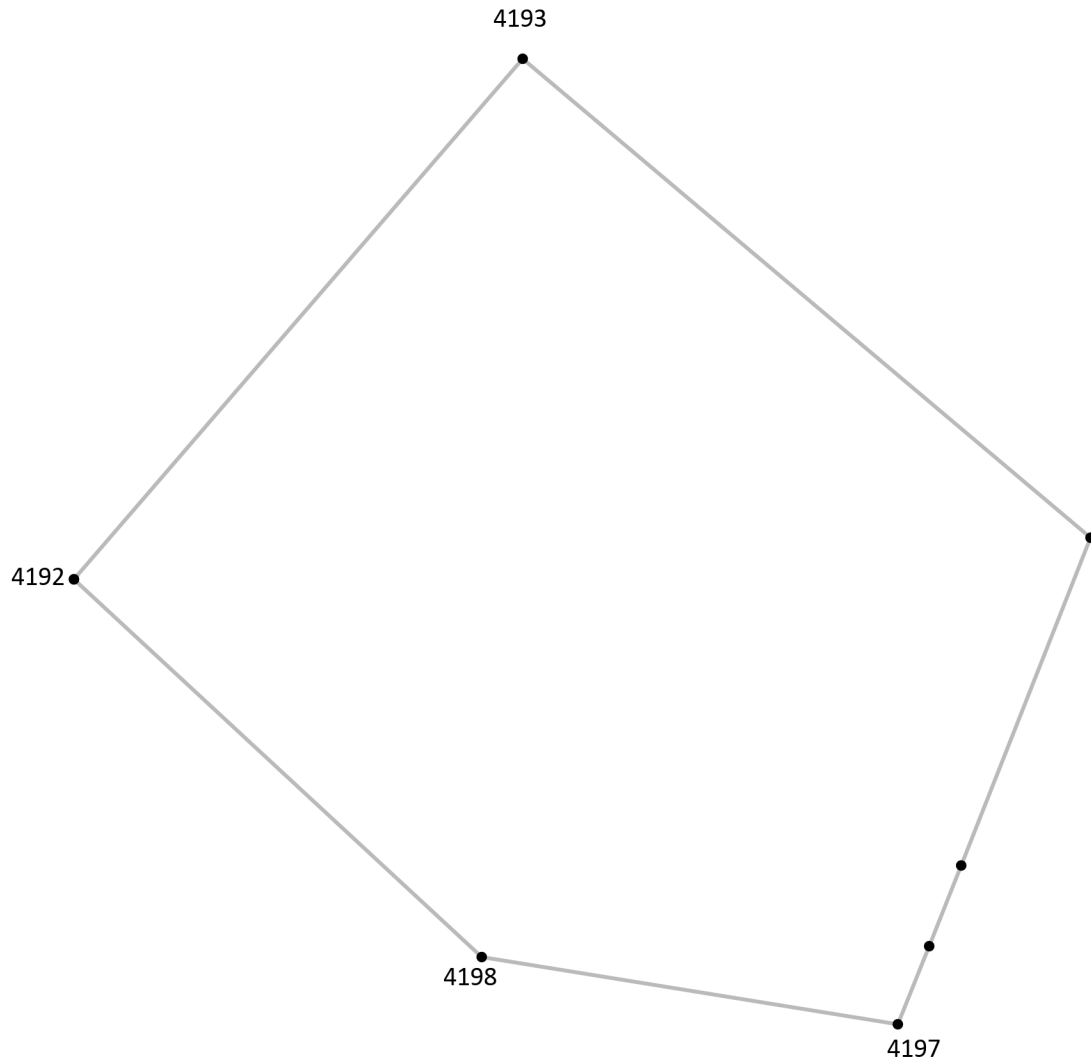
Подпись точки

Подпись _____ Дата « ___ » _____ 20 ___ г.

Место для оттиска печати лица, составившего описание местоположения границ объекта

Раздел 4

План границ объекта⁹



Масштаб: в 1 см - 5.3 м

Территориальная зона П2, часть 110

Используемые условные знаки и обозначения:



Граница территориальной зоны



Поворотная точка

13

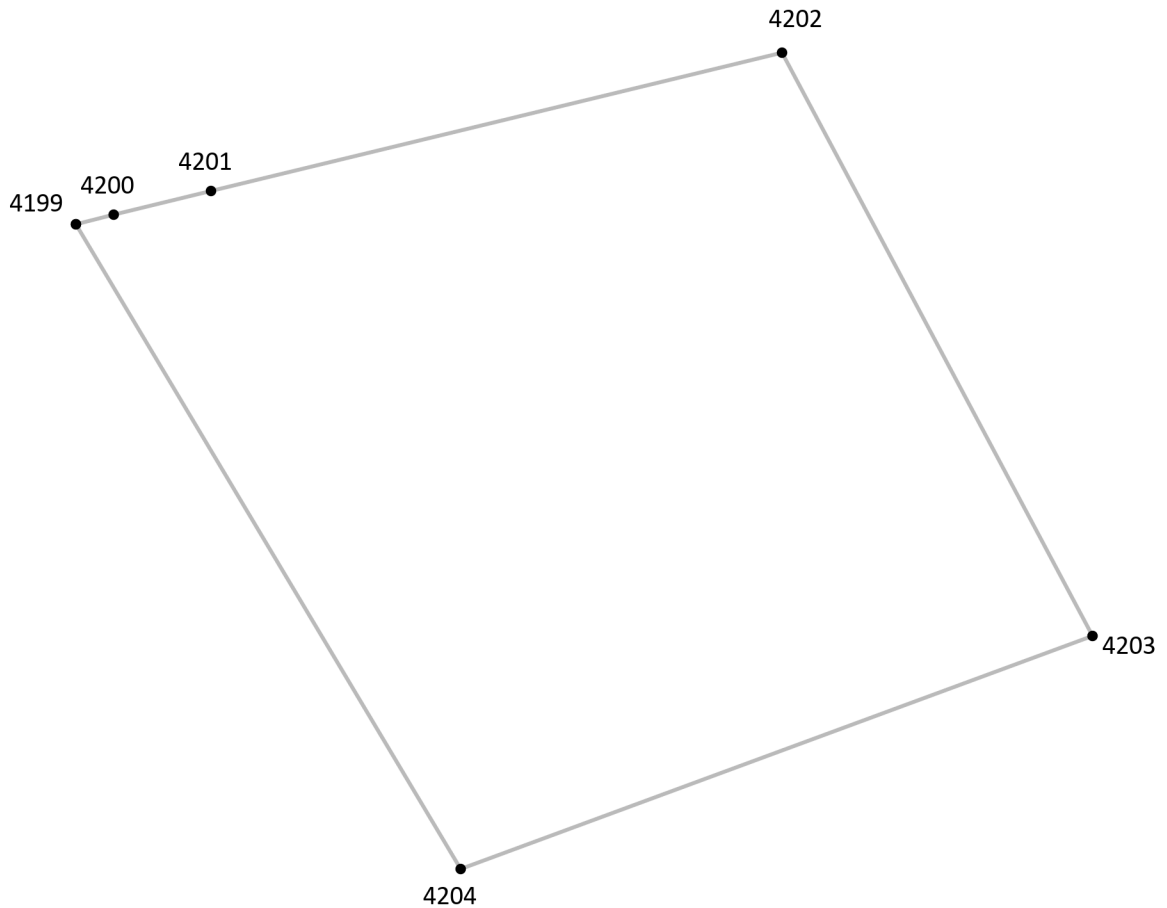
Подпись точки

Подпись _____ Дата « ___ » _____ 20__ г.

Место для оттиска печати лица, составившего описание местоположения границ объекта

Раздел 4

План границ объекта⁹



Масштаб: в 1 см - 5.6 м

Территориальная зона П2, часть 111

Используемые условные знаки и обозначения:



Граница территориальной зоны



Поворотная точка

13

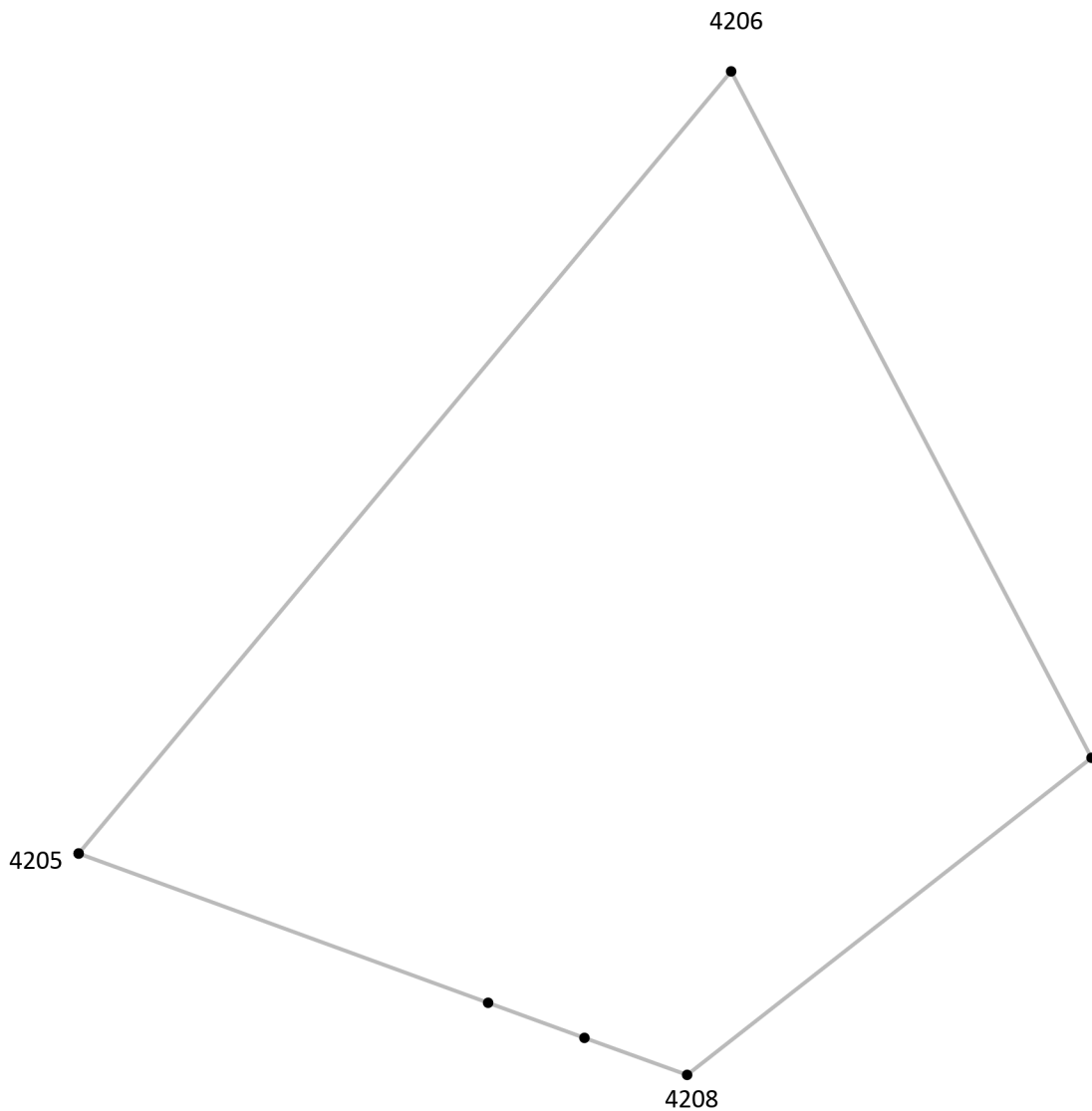
Подпись точки

Подпись _____ Дата « ___ » _____ 20__ г.

Место для оттиска печати лица, составившего описание местоположения границ объекта

Раздел 4

План границ объекта⁹



Масштаб: в 1 см - 4.6 м

Территориальная зона П2, часть 112

Используемые условные знаки и обозначения:



Граница территориальной зоны



Поворотная точка

13

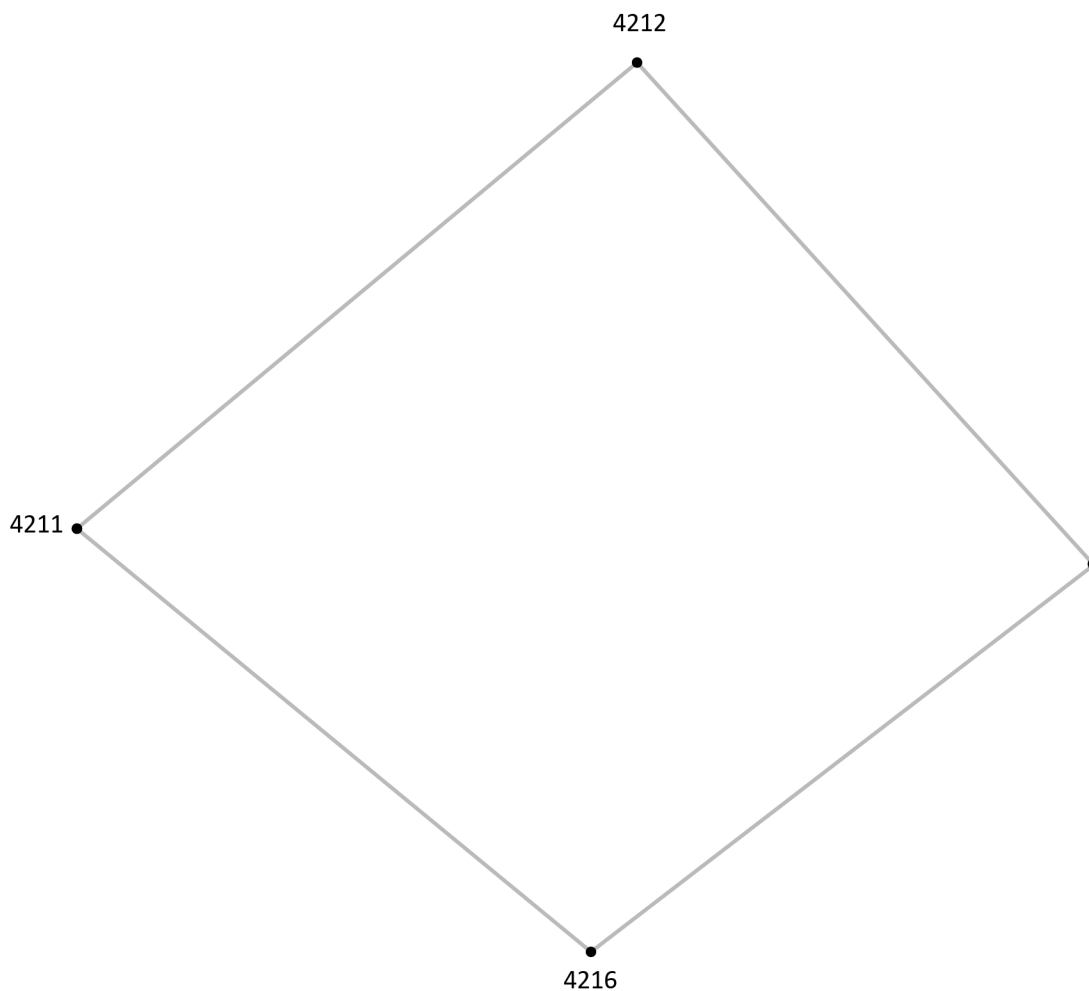
Подпись точки

Подпись _____ Дата « ___ » _____ 20__ г.

Место для оттиска печати лица, составившего описание местоположения границ объекта

Раздел 4

План границ объекта⁹



Масштаб: в 1 см - 5.9 м

Территориальная зона П2, часть 113

Используемые условные знаки и обозначения:



Граница территориальной зоны



Поворотная точка

13

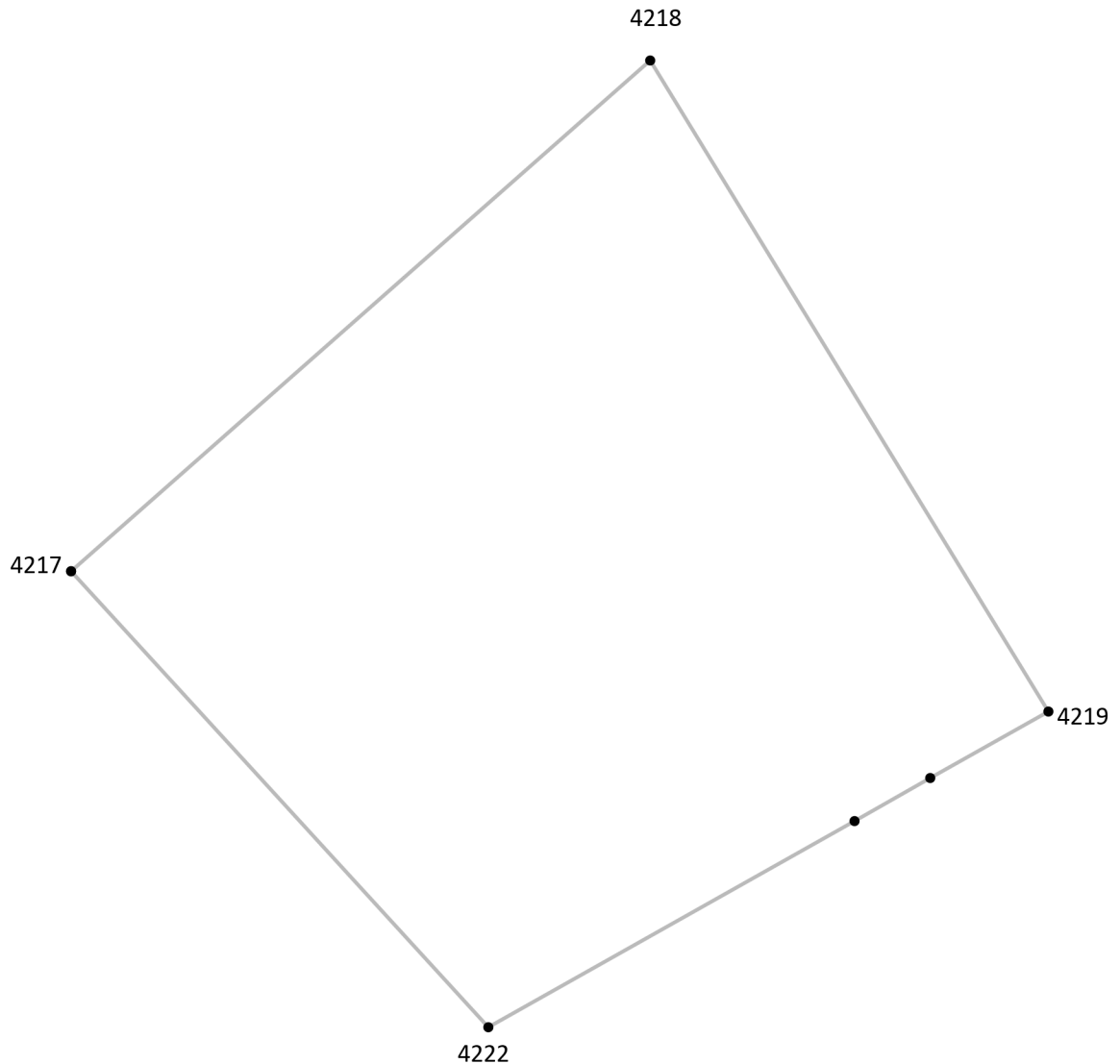
Подпись точки

Подпись _____ Дата « ___ » _____ 20__ г.

Место для оттиска печати лица, составившего описание местоположения границ объекта

Раздел 4

План границ объекта⁹



Масштаб: в 1 см - 5.3 м

Территориальная зона П2, часть 114

Используемые условные знаки и обозначения:



Граница территориальной зоны



Поворотная точка

13

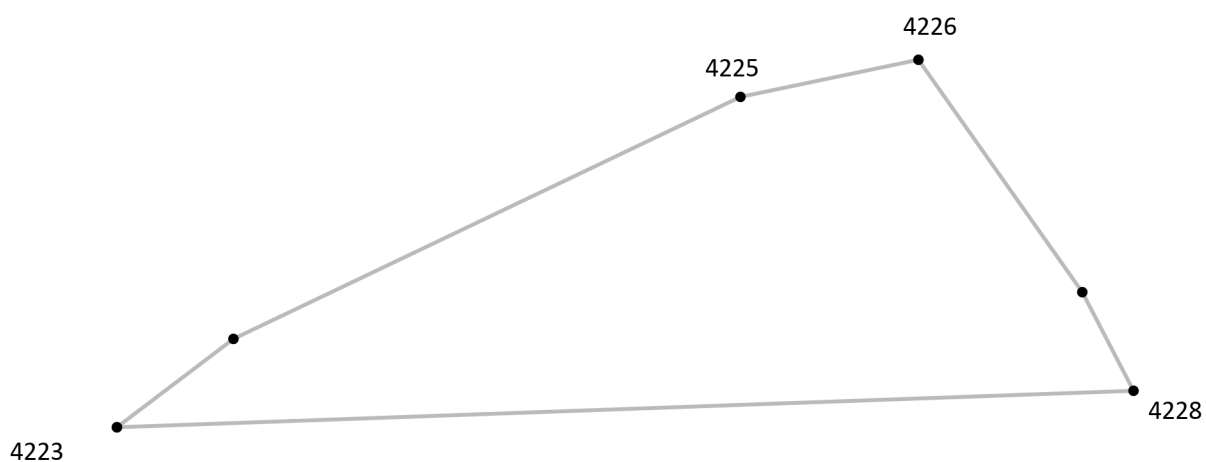
Подпись точки

Подпись _____ Дата « ___ » _____ 20__ г.

Место для оттиска печати лица, составившего описание местоположения границ объекта

Раздел 4

План границ объекта⁹



Масштаб: в 1 см - 6.2 м

Территориальная зона П2, часть 115

Используемые условные знаки и обозначения:



Граница территориальной зоны



Поворотная точка

13

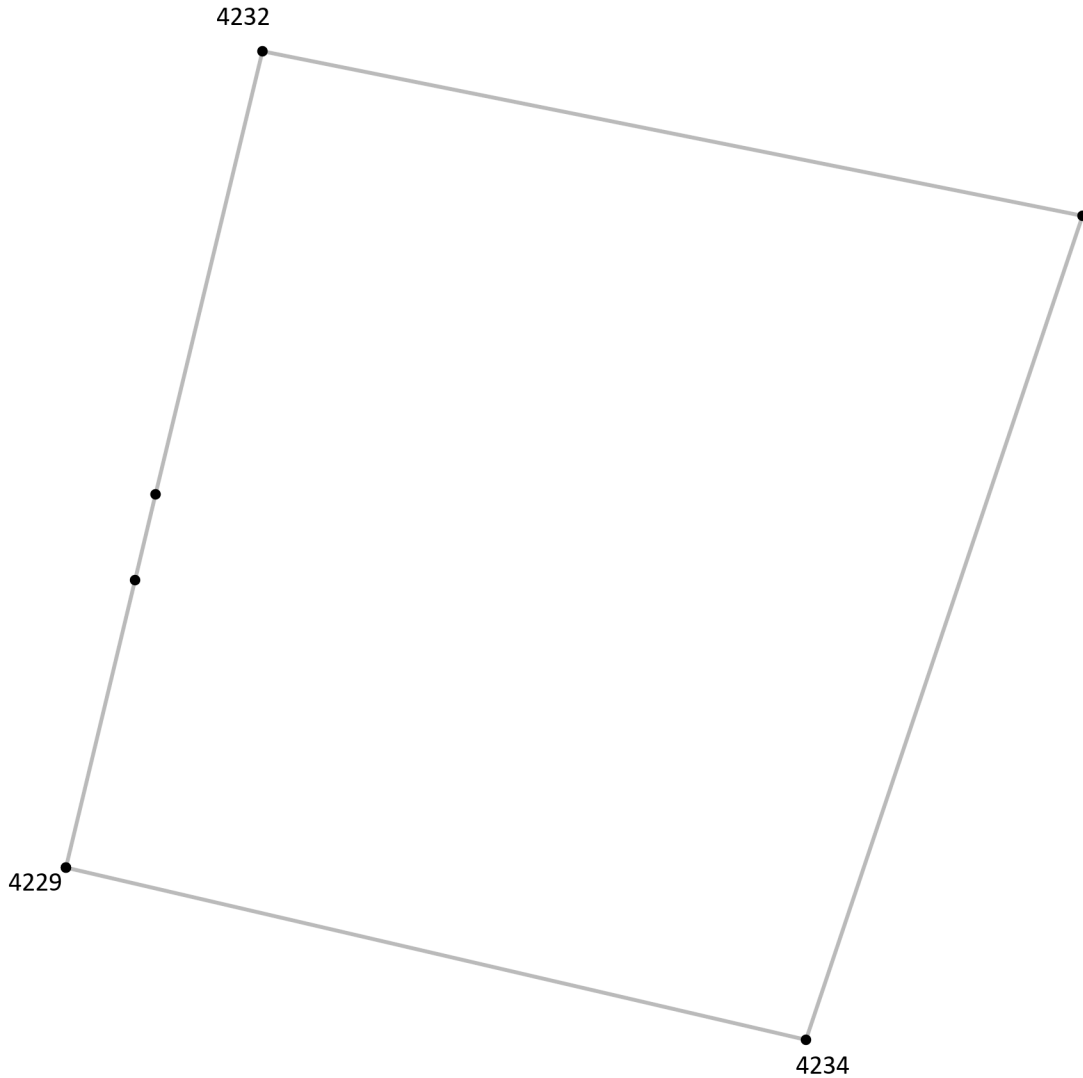
Подпись точки

Подпись _____ Дата « ___ » _____ 20__ г.

Место для оттиска печати лица, составившего описание местоположения границ объекта

Раздел 4

План границ объекта⁹



Масштаб: в 1 см - 5.1 м

Территориальная зона П2, часть 116

Используемые условные знаки и обозначения:



Граница территориальной зоны



Поворотная точка

13

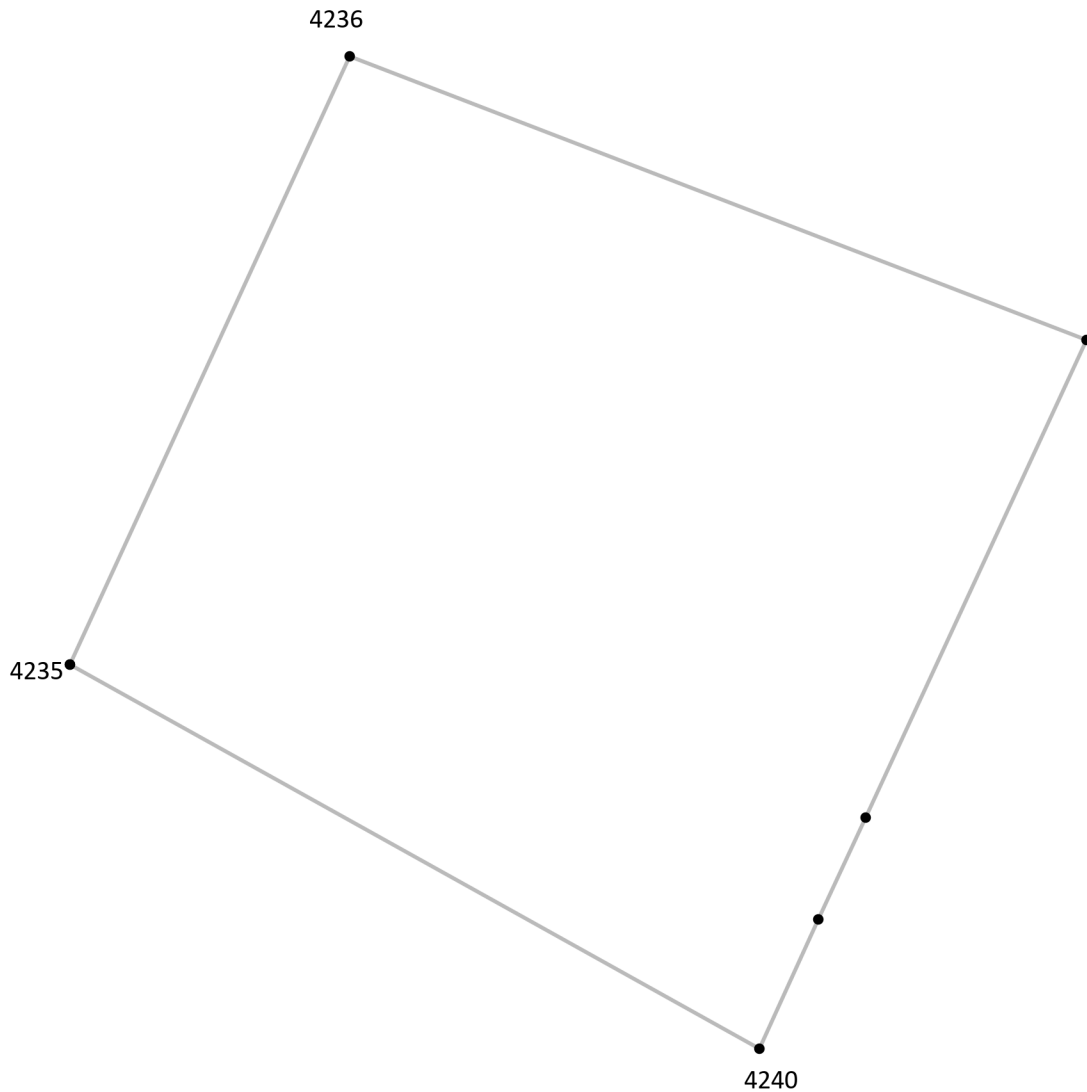
Подпись точки

Подпись _____ Дата « ___ » _____ 20__ г.

Место для оттиска печати лица, составившего описание местоположения границ объекта

Раздел 4

План границ объекта⁹



Масштаб: в 1 см - 4.8 м

Территориальная зона П2, часть 117

Используемые условные знаки и обозначения:



Граница территориальной зоны



Поворотная точка

13

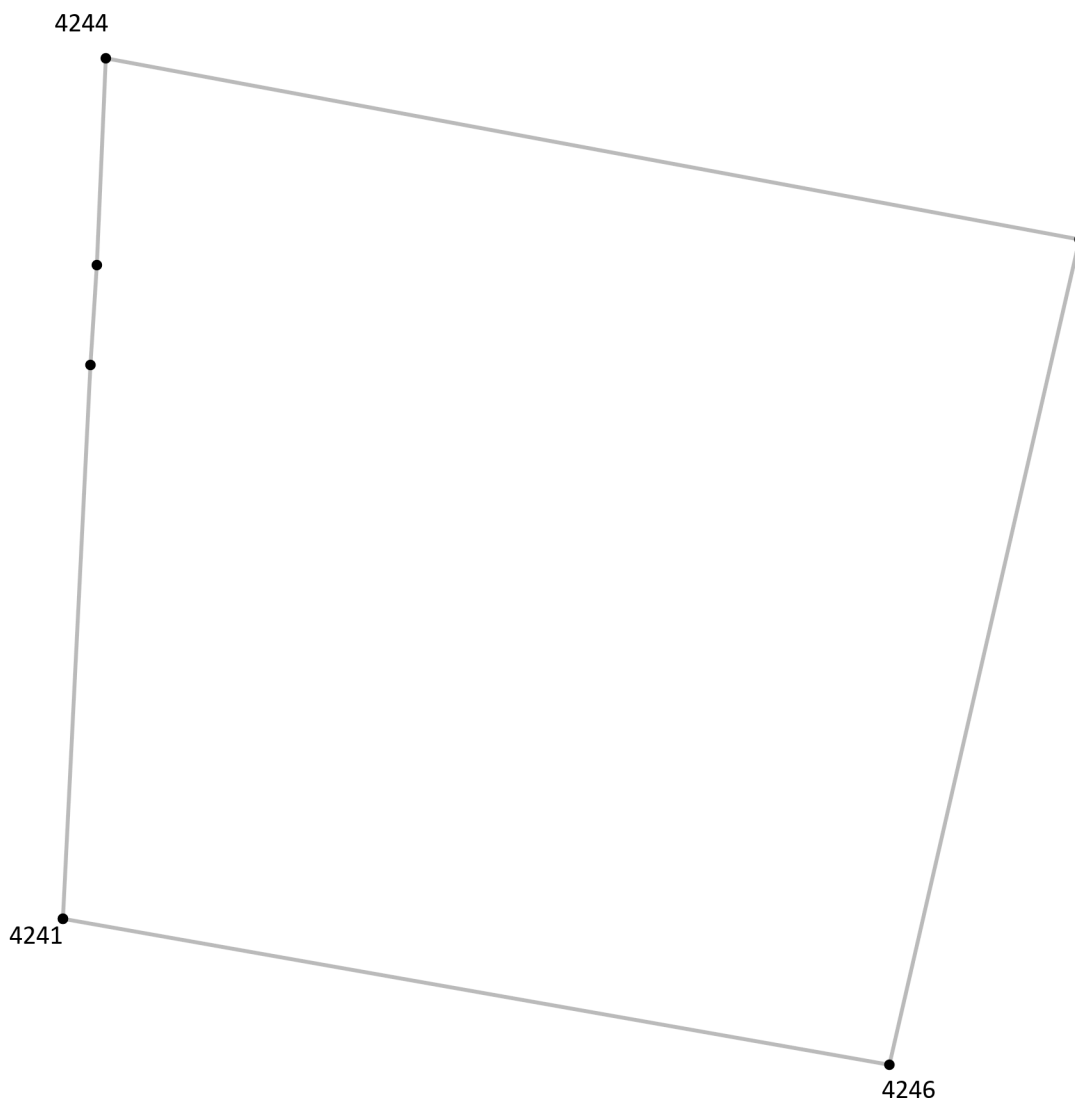
Подпись точки

Подпись _____ Дата « ___ » _____ 20__ г.

Место для оттиска печати лица, составившего описание местоположения границ объекта

Раздел 4

План границ объекта⁹



Масштаб: в 1 см - 4.9 м

Территориальная зона П2, часть 118

Используемые условные знаки и обозначения:



Граница территориальной зоны



Поворотная точка

13

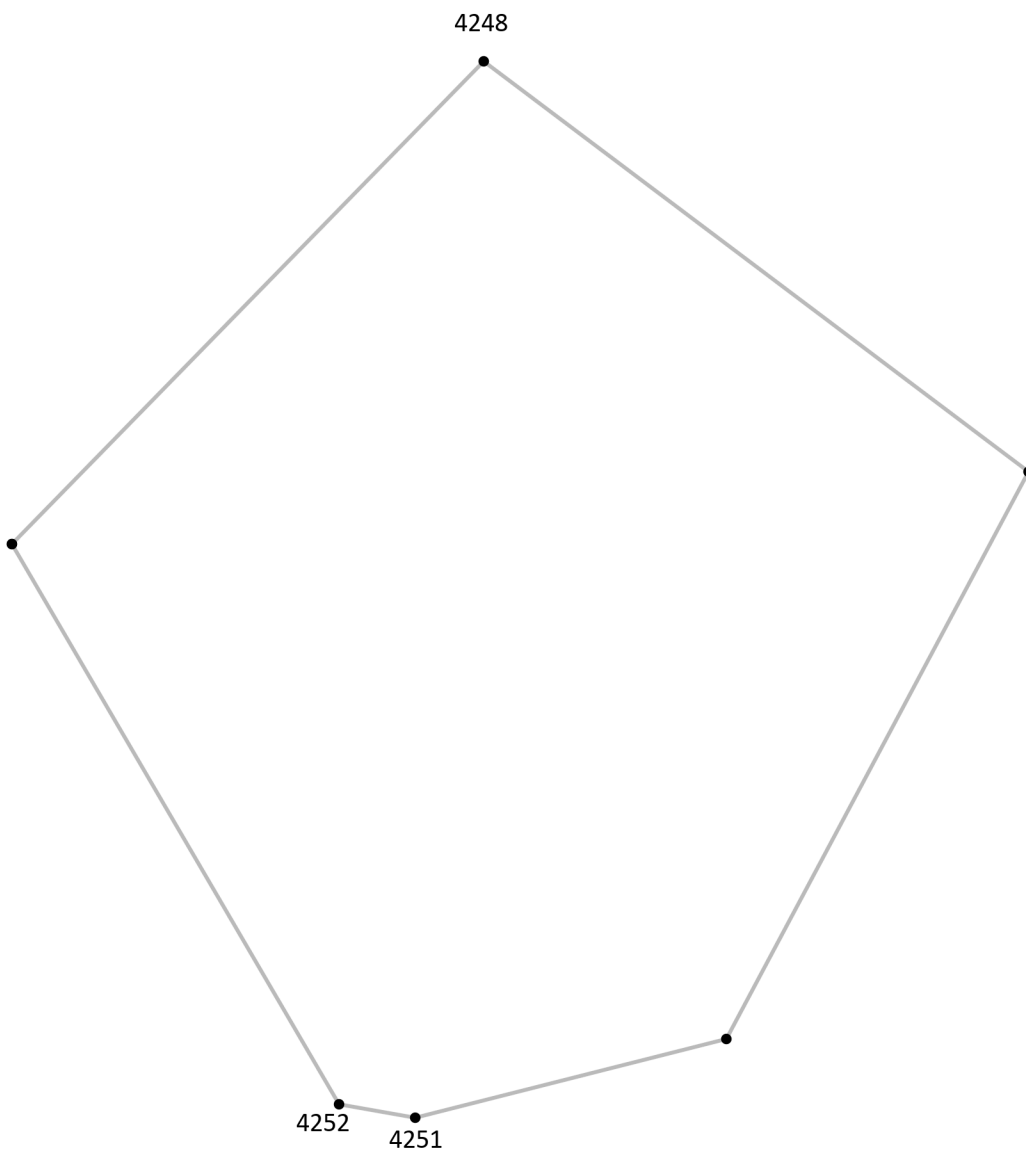
Подпись точки

Подпись _____ Дата «__» _____ 20__ г.

Место для оттиска печати лица, составившего описание местоположения границ объекта

Раздел 4

План границ объекта⁹



Масштаб: в 1 см - 6.1 м

Территориальная зона П2, часть 119

Используемые условные знаки и обозначения:



Граница территориальной зоны



Поворотная точка

13

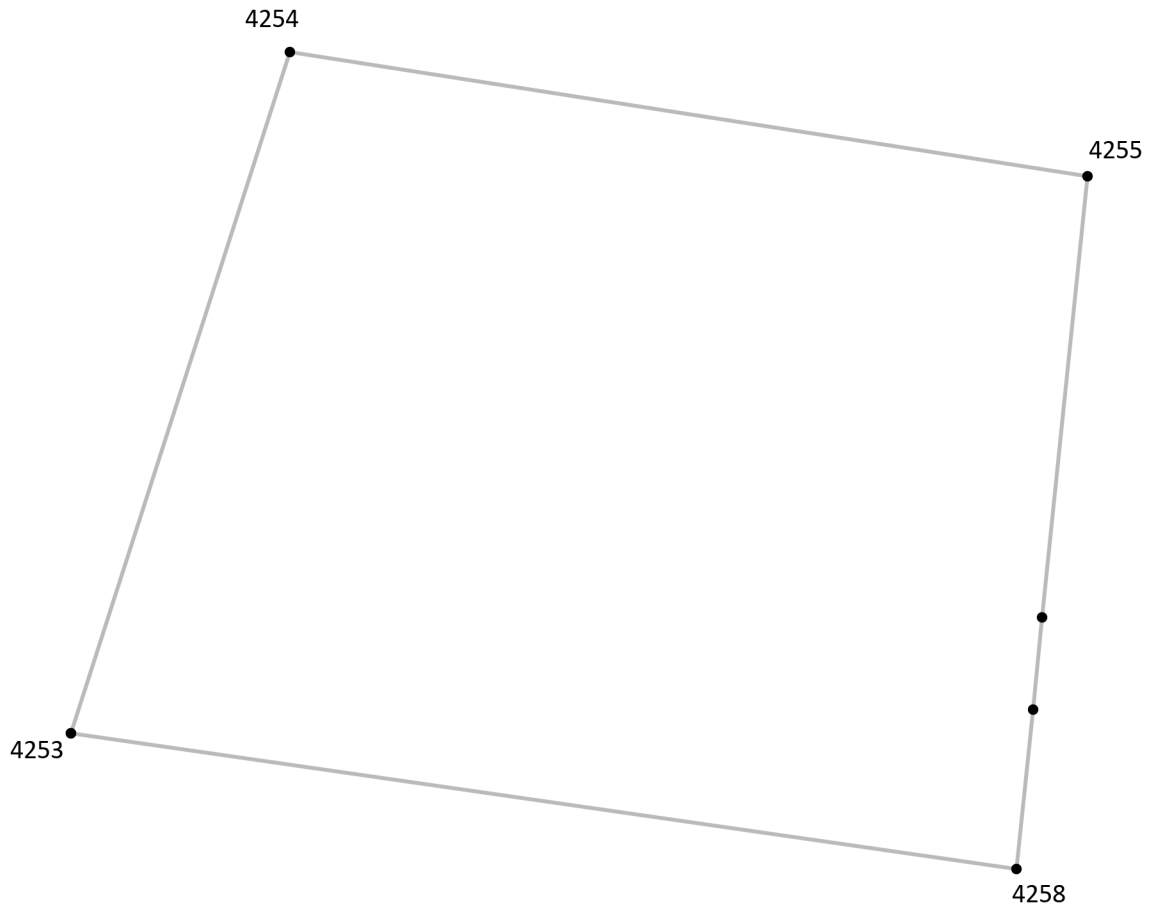
Подпись точки

Подпись _____ Дата « ___ » _____ 20__ г.

Место для оттиска печати лица, составившего описание местоположения границ объекта

Раздел 4

План границ объекта⁹



Масштаб: в 1 см - 5.7 м

Территориальная зона П2, часть 120

Используемые условные знаки и обозначения:



Граница территориальной зоны



Поворотная точка

13

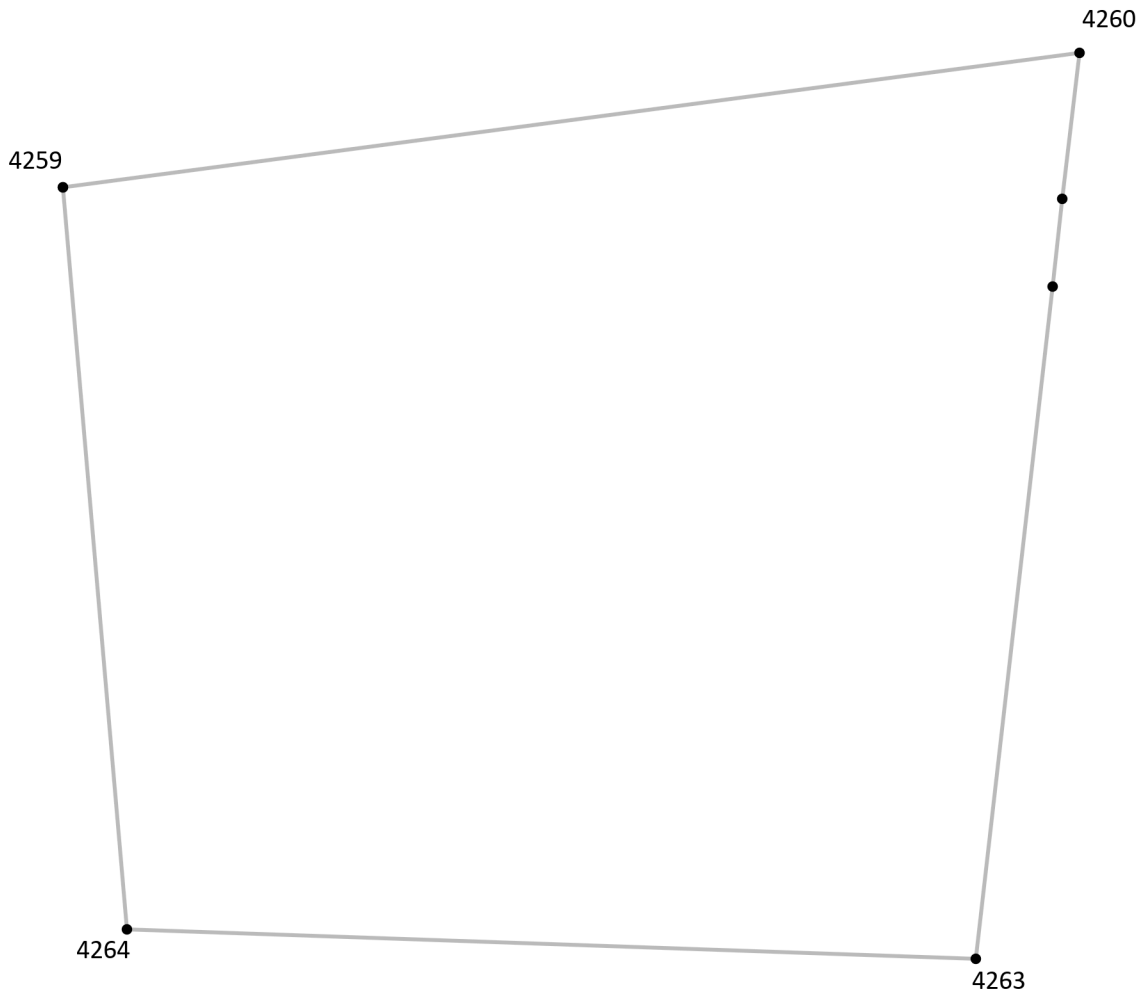
Подпись точки

Подпись _____ Дата « ___ » _____ 20__ г.

Место для оттиска печати лица, составившего описание местоположения границ объекта

Раздел 4

План границ объекта⁹



Масштаб: в 1 см - 5.2 м

Территориальная зона П2, часть 121

Используемые условные знаки и обозначения:



Граница территориальной зоны



Поворотная точка

13

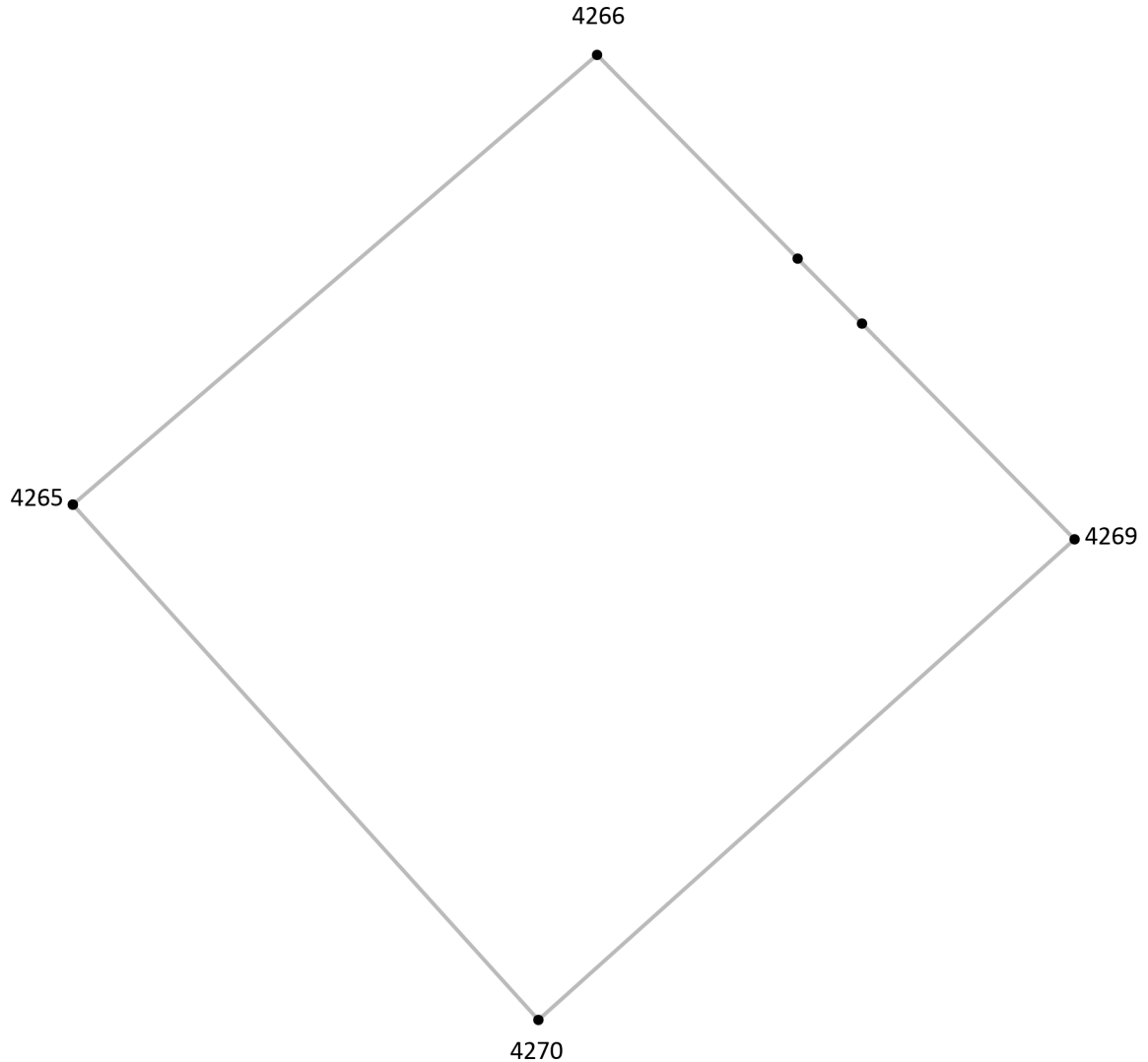
Подпись точки

Подпись _____ Дата « ___ » _____ 20 ___ г.

Место для оттиска печати лица, составившего описание местоположения границ объекта

Раздел 4

План границ объекта⁹



Масштаб: в 1 см - 5.0 м

Территориальная зона П2, часть 122

Используемые условные знаки и обозначения:



Граница территориальной зоны



Поворотная точка

13

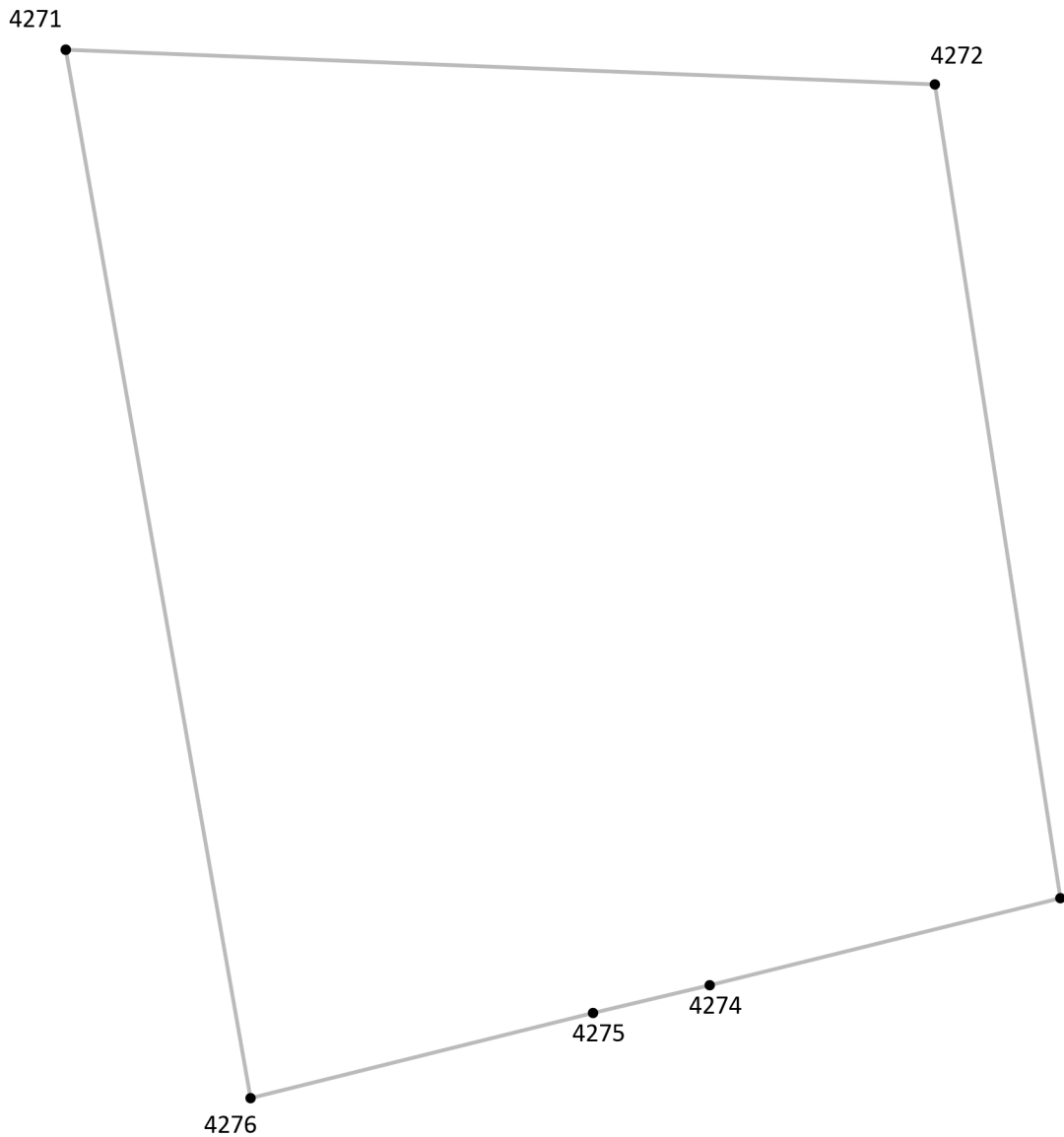
Подпись точки

Подпись _____ Дата « ___ » _____ 20__ г.

Место для оттиска печати лица, составившего описание местоположения границ объекта

Раздел 4

План границ объекта⁹



Масштаб: в 1 см - 4.1 м

Территориальная зона П2, часть 123

Используемые условные знаки и обозначения:



Граница территориальной зоны



Поворотная точка

13

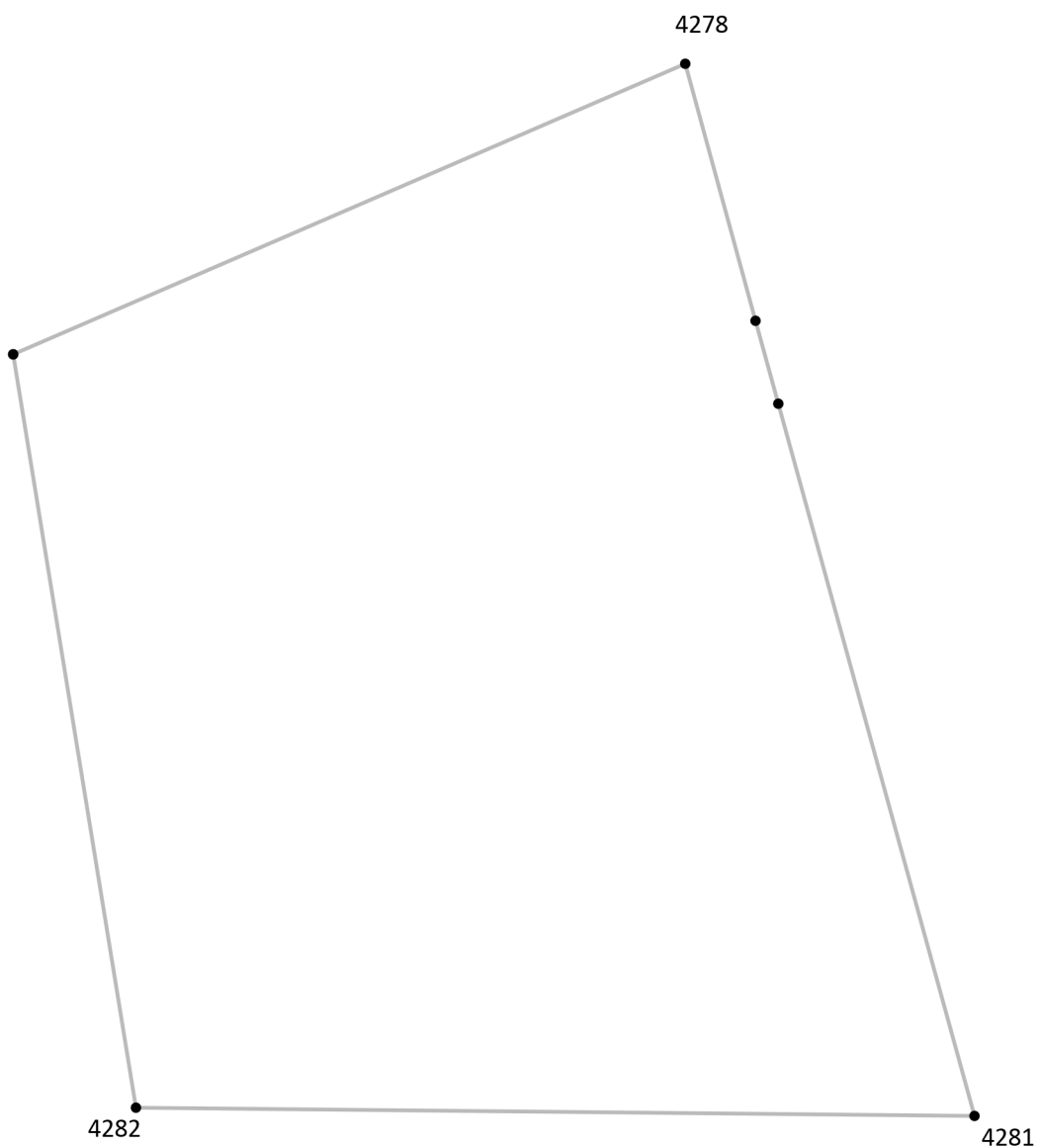
Подпись точки

Подпись _____ Дата « ___ » _____ 20 ___ г.

Место для оттиска печати лица, составившего описание местоположения границ объекта

Раздел 4

План границ объекта⁹



Масштаб: в 1 см - 5.3 м

Территориальная зона П2, часть 124

Используемые условные знаки и обозначения:



Граница территориальной зоны



Поворотная точка

13

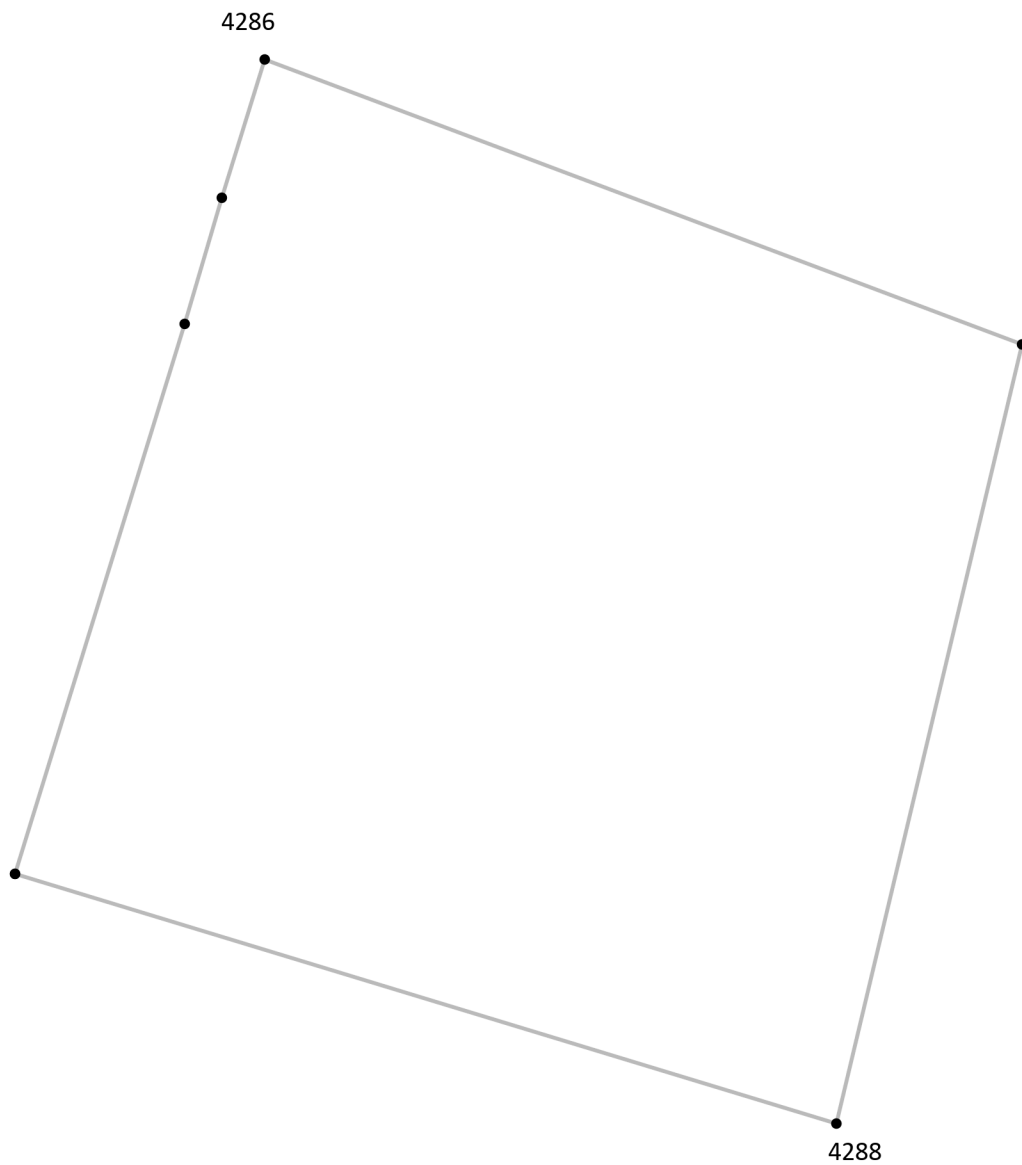
Подпись точки

Подпись _____ Дата « ___ » _____ 20__ г.

Место для оттиска печати лица, составившего описание местоположения границ объекта

Раздел 4

План границ объекта⁹



Масштаб: в 1 см - 4.5 м

Территориальная зона П2, часть 125

Используемые условные знаки и обозначения:



Граница территориальной зоны



Поворотная точка

13

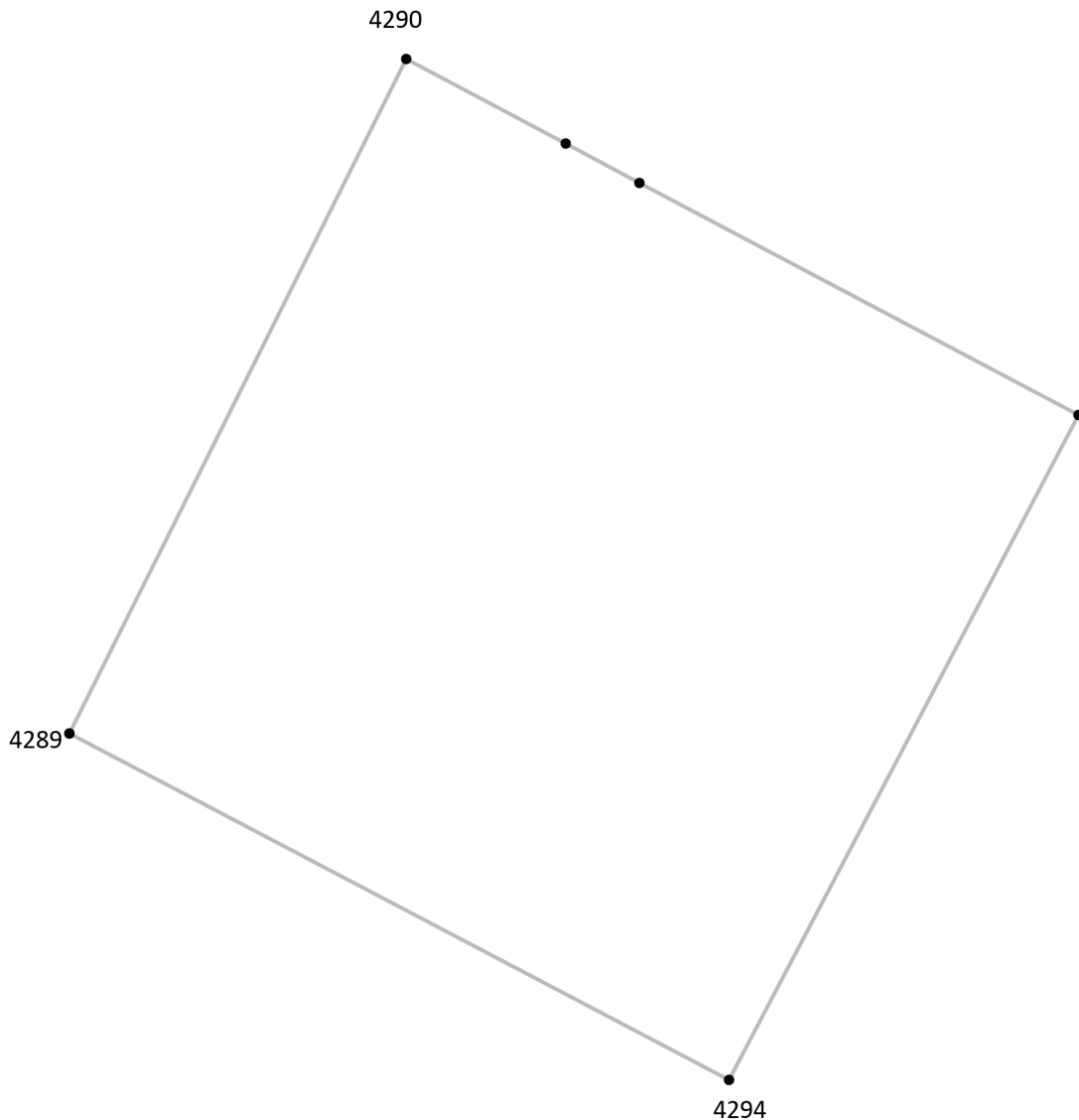
Подпись точки

Подпись _____ Дата « ___ » _____ 20__ г.

Место для оттиска печати лица, составившего описание местоположения границ объекта

Раздел 4

План границ объекта⁹



Масштаб: в 1 см - 5.4 м

Территориальная зона П2, часть 126

Используемые условные знаки и обозначения:



Граница территориальной зоны



Поворотная точка

13

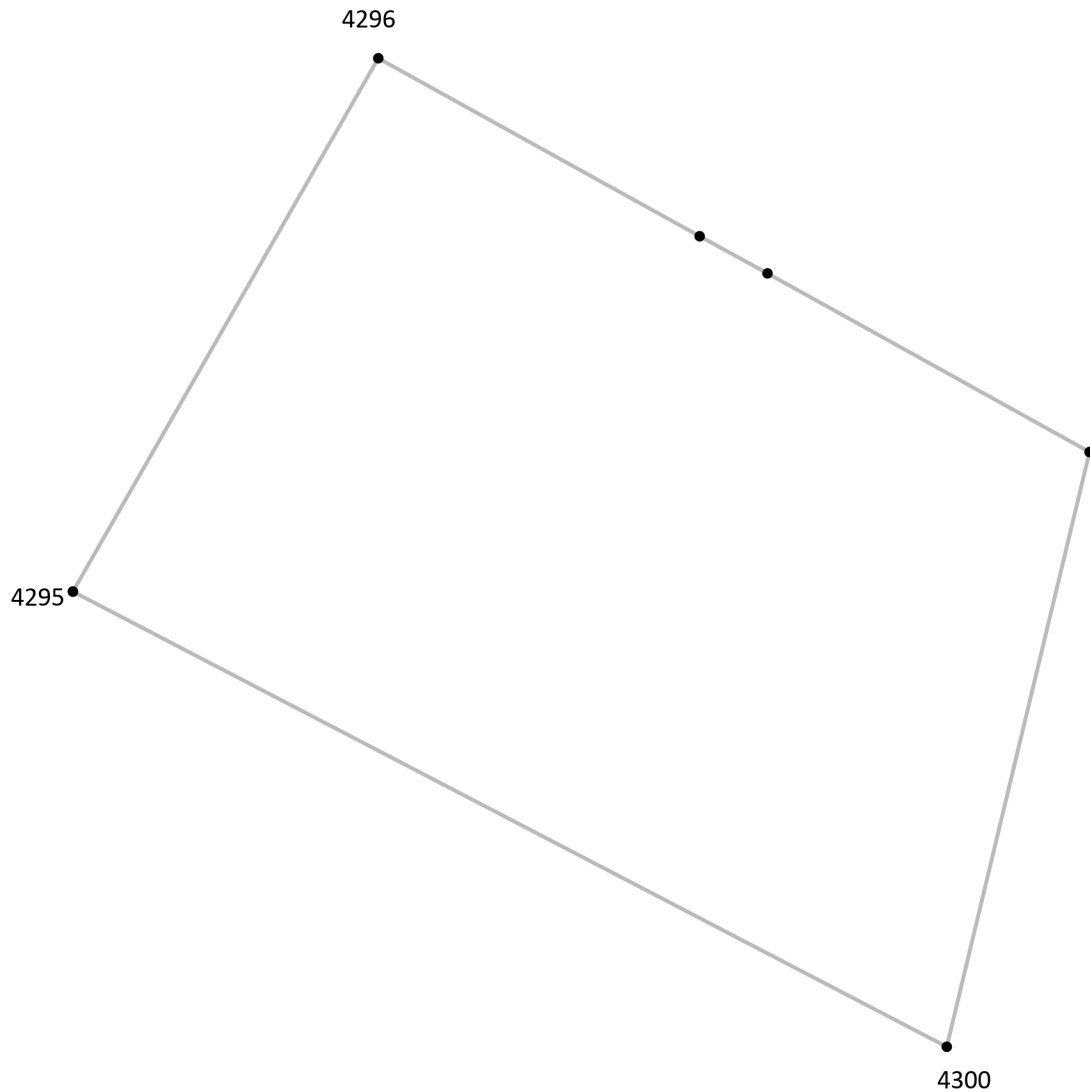
Подпись точки

Подпись _____ Дата « ___ » _____ 20__ г.

Место для оттиска печати лица, составившего описание местоположения границ объекта

Раздел 4

План границ объекта⁹



Масштаб: в 1 см - 5.9 м

Территориальная зона П2, часть 127

Используемые условные знаки и обозначения:



Граница территориальной зоны



Поворотная точка

13

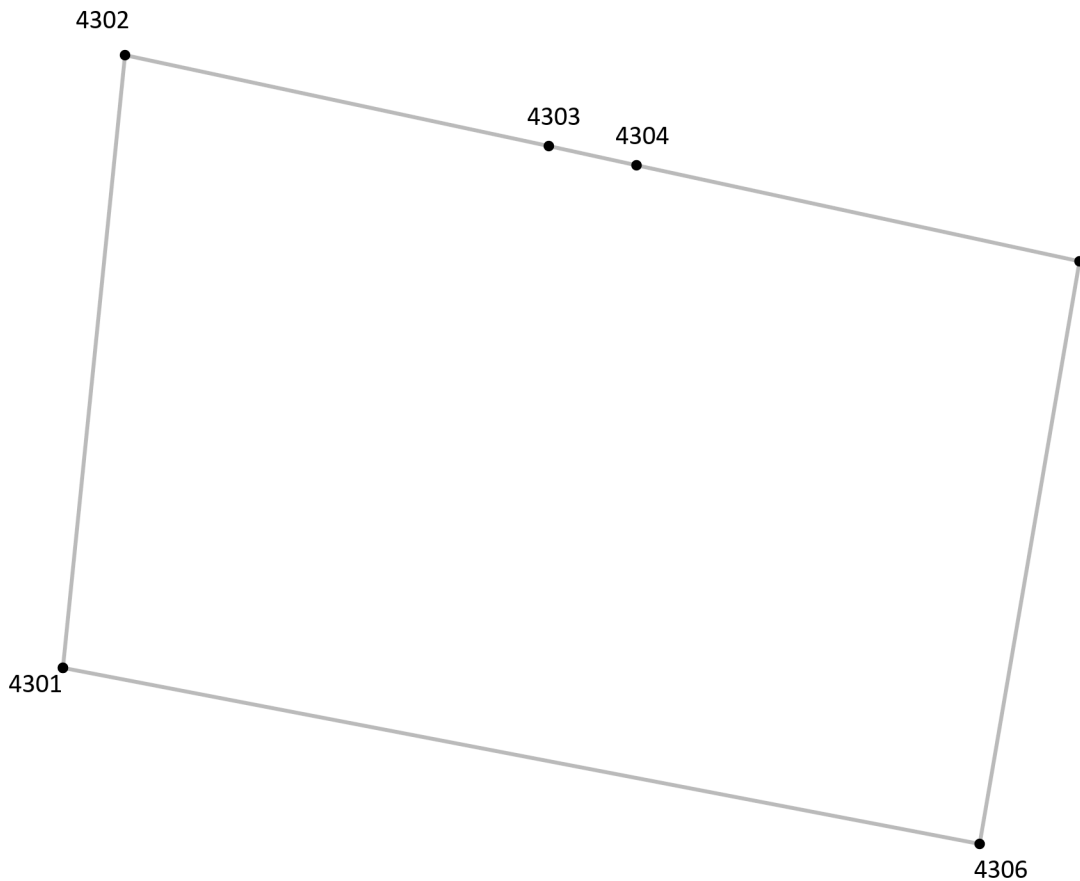
Подпись точки

Подпись _____ Дата « ___ » _____ 20__ г.

Место для оттиска печати лица, составившего описание местоположения границ объекта

Раздел 4

План границ объекта⁹



Масштаб: в 1 см - 5.3 м

Территориальная зона П2, часть 128

Используемые условные знаки и обозначения:



Граница территориальной зоны



Поворотная точка

13

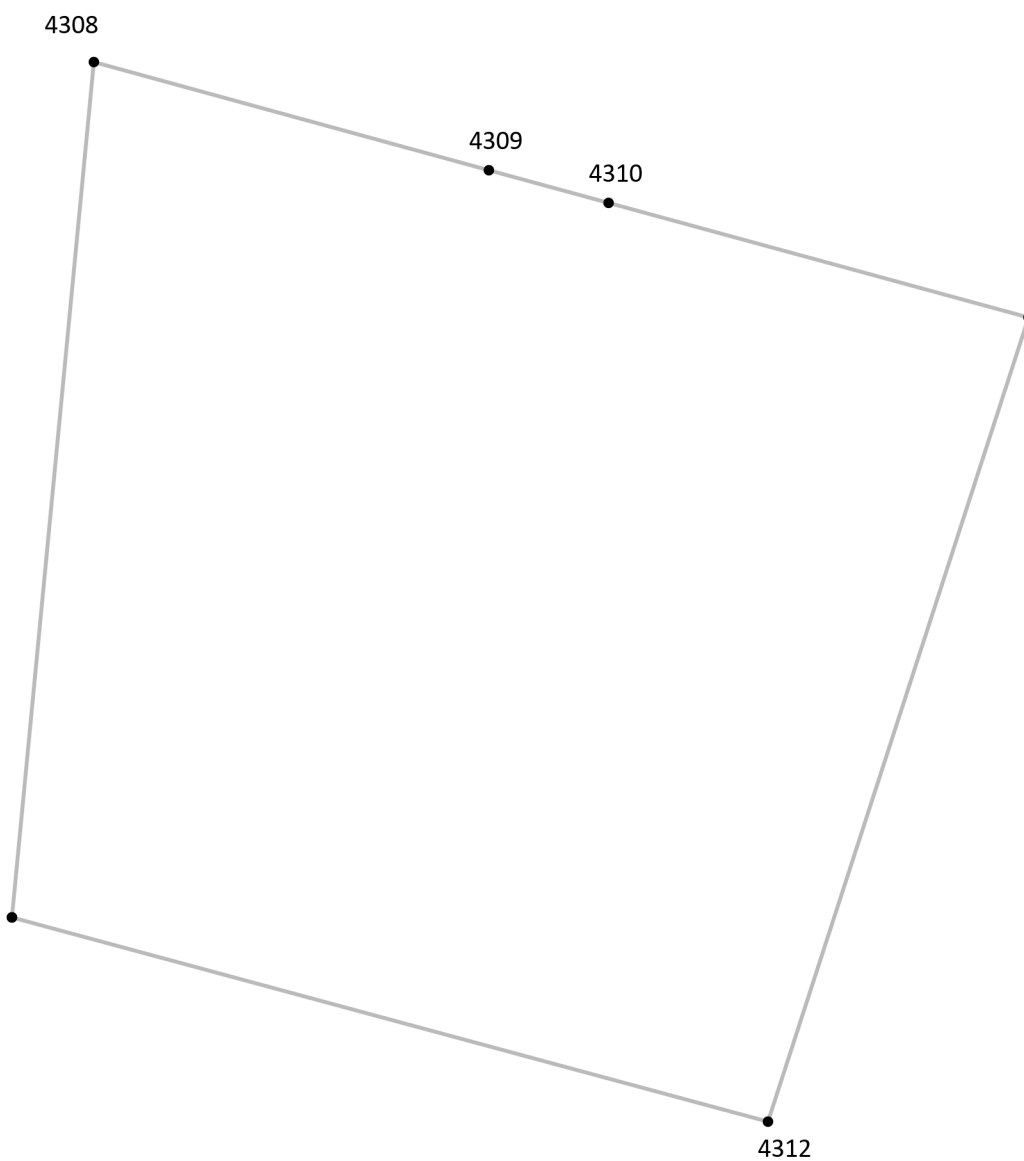
Подпись точки

Подпись _____ Дата « ___ » _____ 20 ___ г.

Место для оттиска печати лица, составившего описание местоположения границ объекта

Раздел 4

План границ объекта⁹



Масштаб: в 1 см - 4.0 м

Территориальная зона П2, часть 129

Используемые условные знаки и обозначения:



Граница территориальной зоны



Поворотная точка

13

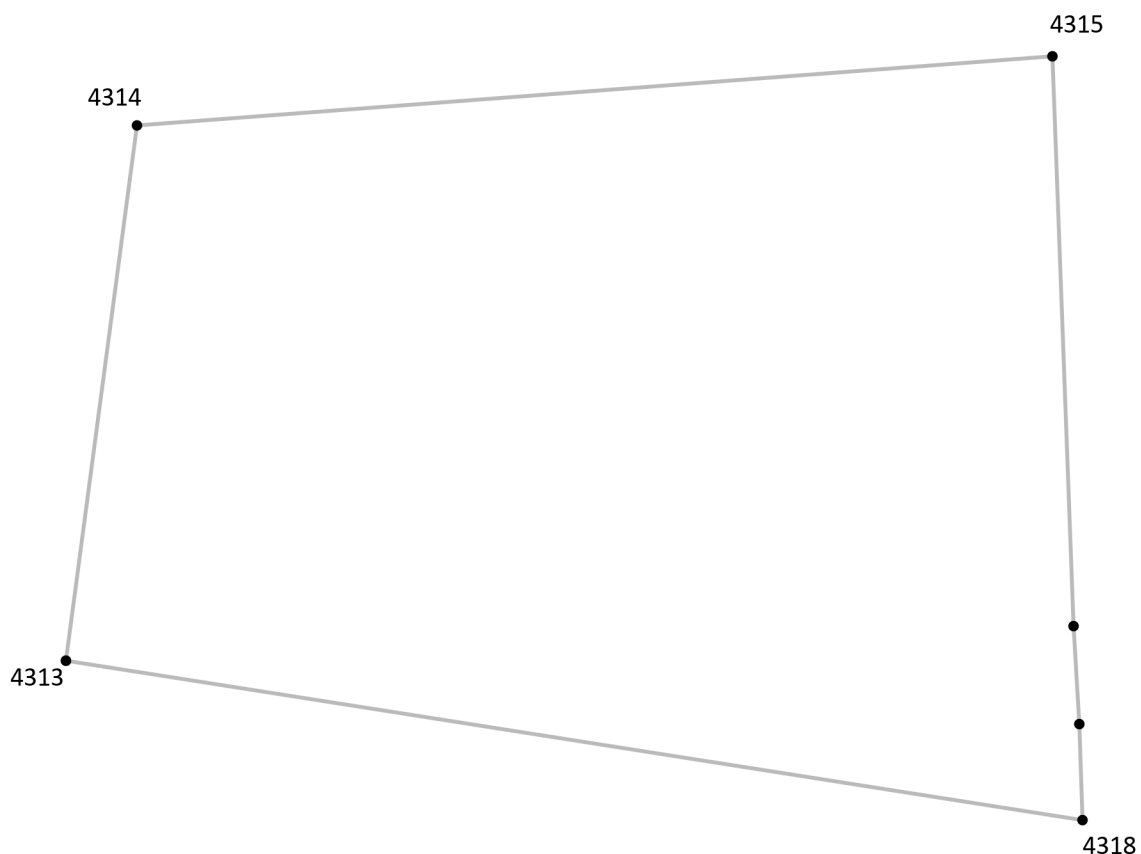
Подпись точки

Подпись _____ Дата « ___ » _____ 20__ г.

Место для оттиска печати лица, составившего описание местоположения границ объекта

Раздел 4

План границ объекта⁹



Масштаб: в 1 см - 4.8 м

Территориальная зона П2, часть 130

Используемые условные знаки и обозначения:



Граница территориальной зоны



Поворотная точка

13


Подпись точки

Подпись _____ Дата « ___ » _____ 20__ г.

Место для оттиска печати лица, составившего описание местоположения границ объекта

Раздел 4

План границ объекта⁹



Масштаб: в 1 см - 4.3 м

Территориальная зона П2, часть 131

Используемые условные знаки и обозначения:



Граница территориальной зоны



Поворотная точка

13

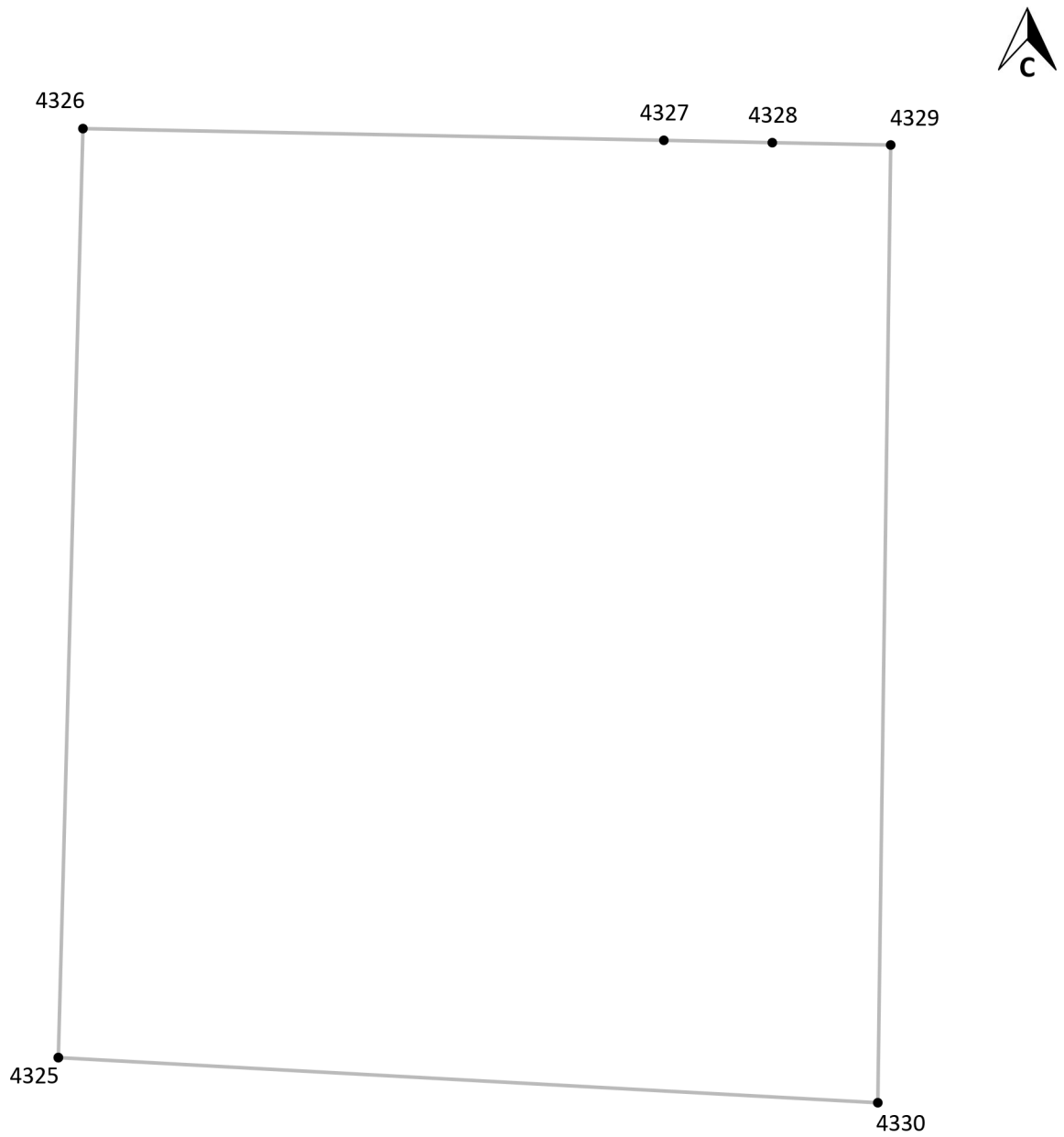
Подпись точки

Подпись _____ Дата « ___ » _____ 20 ___ г.

Место для оттиска печати лица, составившего описание местоположения границ объекта

Раздел 4

План границ объекта⁹



Масштаб: в 1 см - 3.9 м

Территориальная зона П2, часть 132

Используемые условные знаки и обозначения:



Граница территориальной зоны



Поворотная точка

13

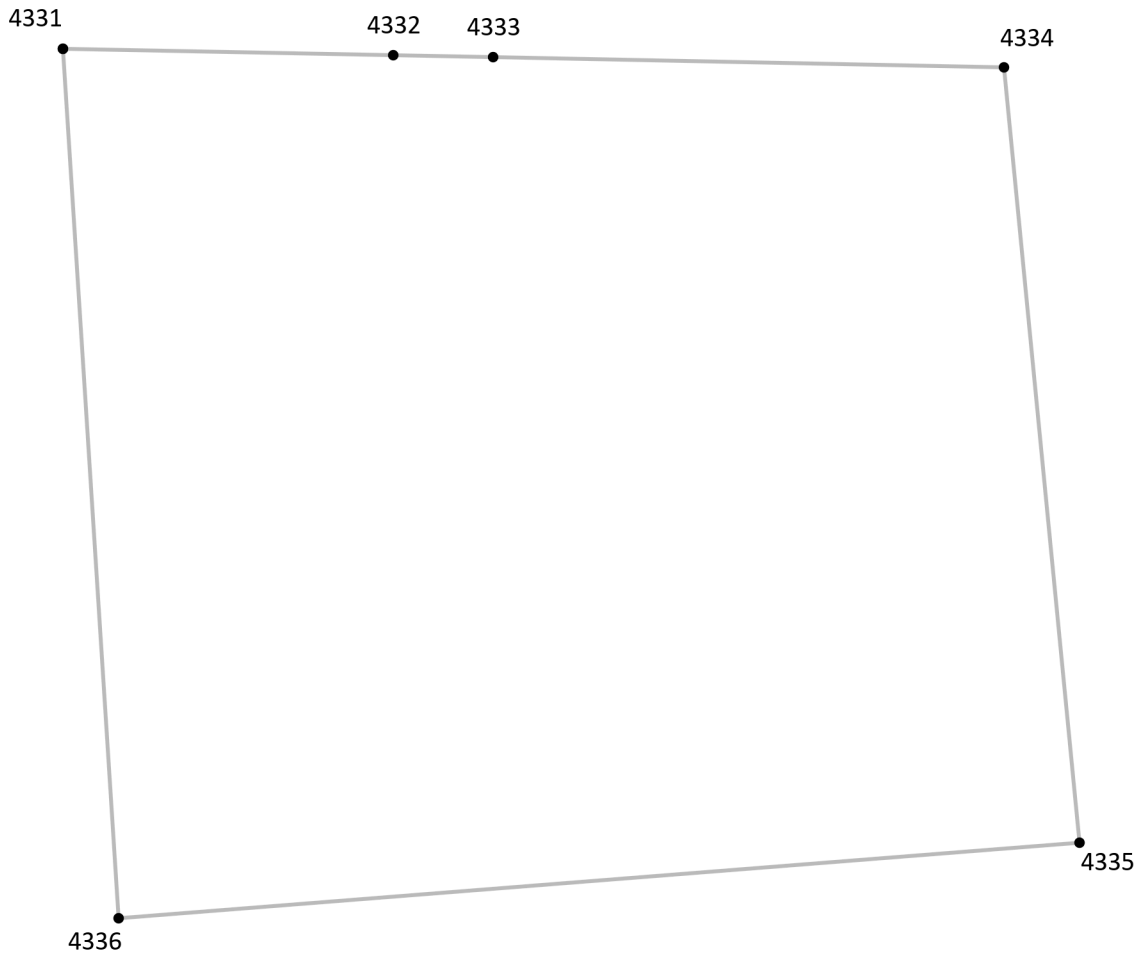
Подпись точки

Подпись _____ Дата « ___ » _____ 20 ___ г.

Место для оттиска печати лица, составившего описание местоположения границ объекта

Раздел 4

План границ объекта⁹



Масштаб: в 1 см - 4.8 м

Территориальная зона П2, часть 133

Используемые условные знаки и обозначения:



Граница территориальной зоны



Поворотная точка

13

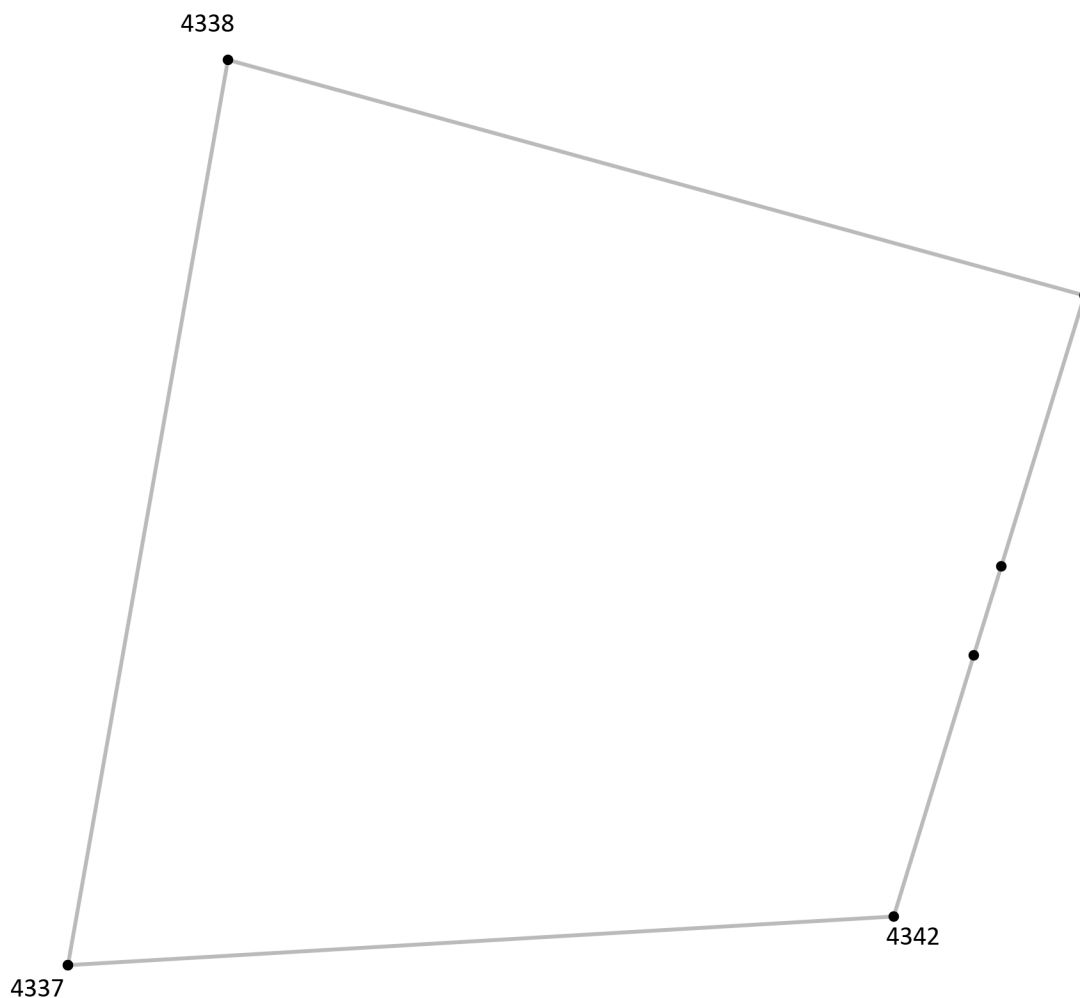
Подпись точки

Подпись _____ Дата « ___ » _____ 20__ г.

Место для оттиска печати лица, составившего описание местоположения границ объекта

Раздел 4

План границ объекта⁹



Масштаб: в 1 см - 5.5 м

Территориальная зона П2, часть 134

Используемые условные знаки и обозначения:



Граница территориальной зоны



Поворотная точка

13

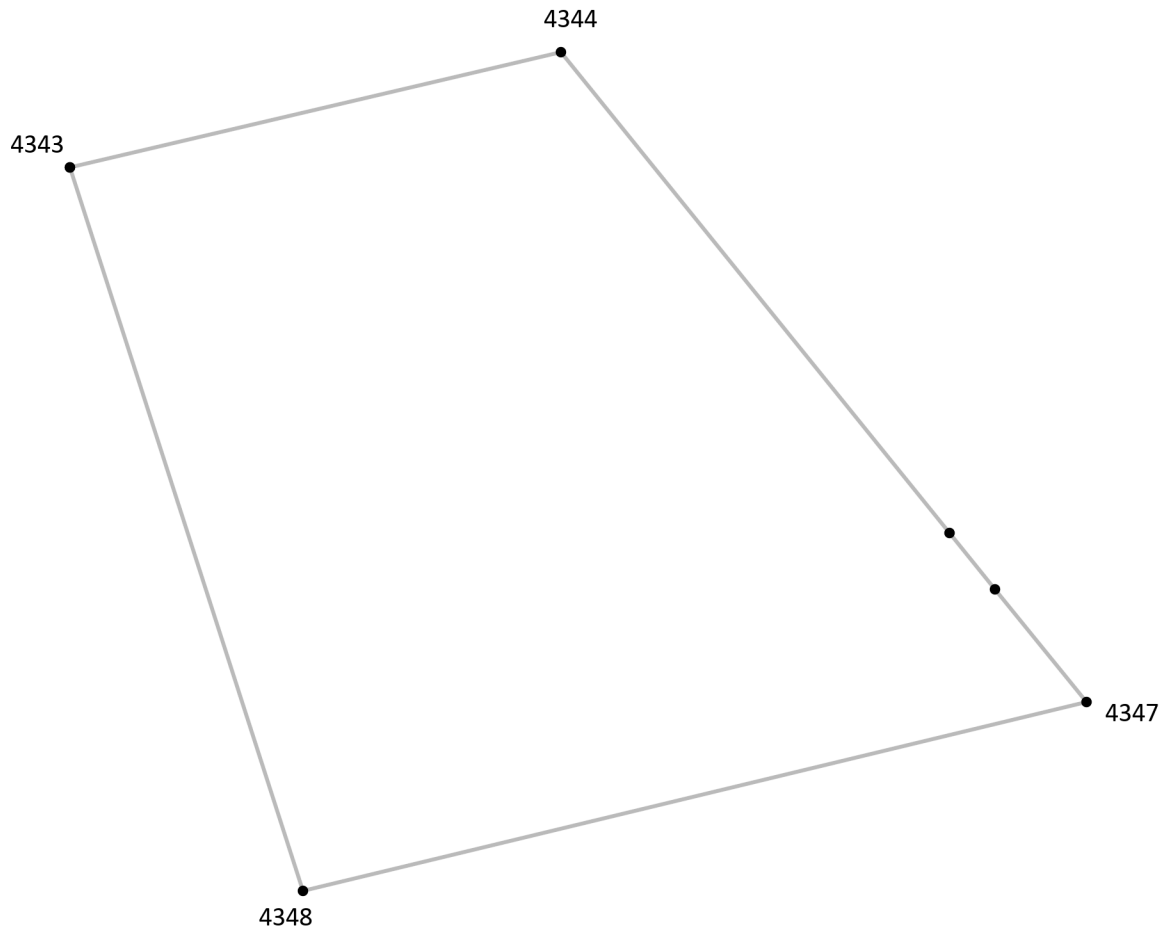
Подпись точки

Подпись _____ Дата «__» _____ 20__ г.

Место для оттиска печати лица, составившего описание местоположения границ объекта

Раздел 4

План границ объекта⁹



Масштаб: в 1 см - 6.4 м

Территориальная зона П2, часть 135

Используемые условные знаки и обозначения:



Граница территориальной зоны



Поворотная точка

13

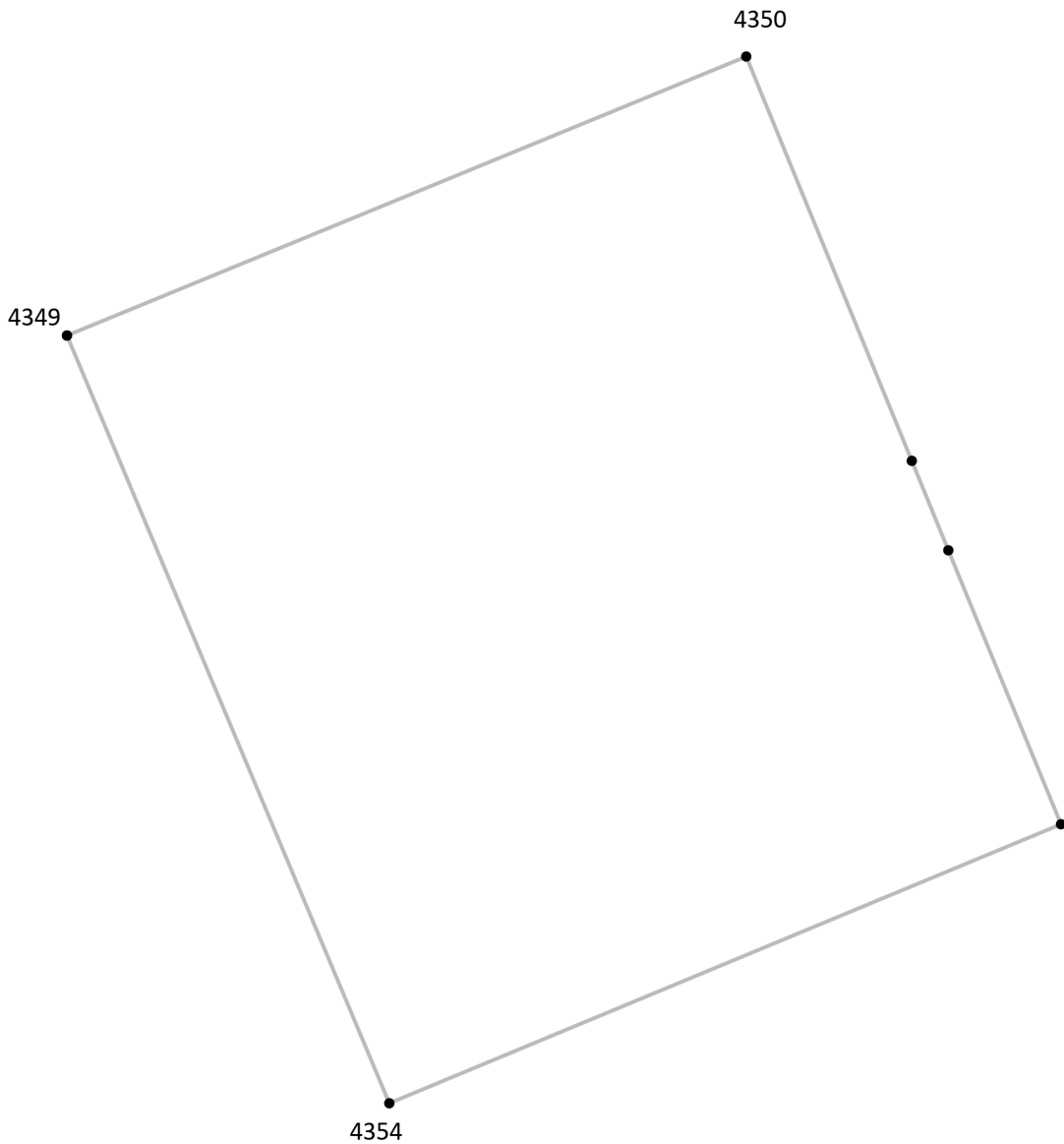
Подпись точки

Подпись _____ Дата « ___ » _____ 20__ г.

Место для оттиска печати лица, составившего описание местоположения границ объекта

Раздел 4

План границ объекта⁹



Масштаб: в 1 см - 5.0 м

Территориальная зона П2, часть 136

Используемые условные знаки и обозначения:



Граница территориальной зоны



Поворотная точка

13

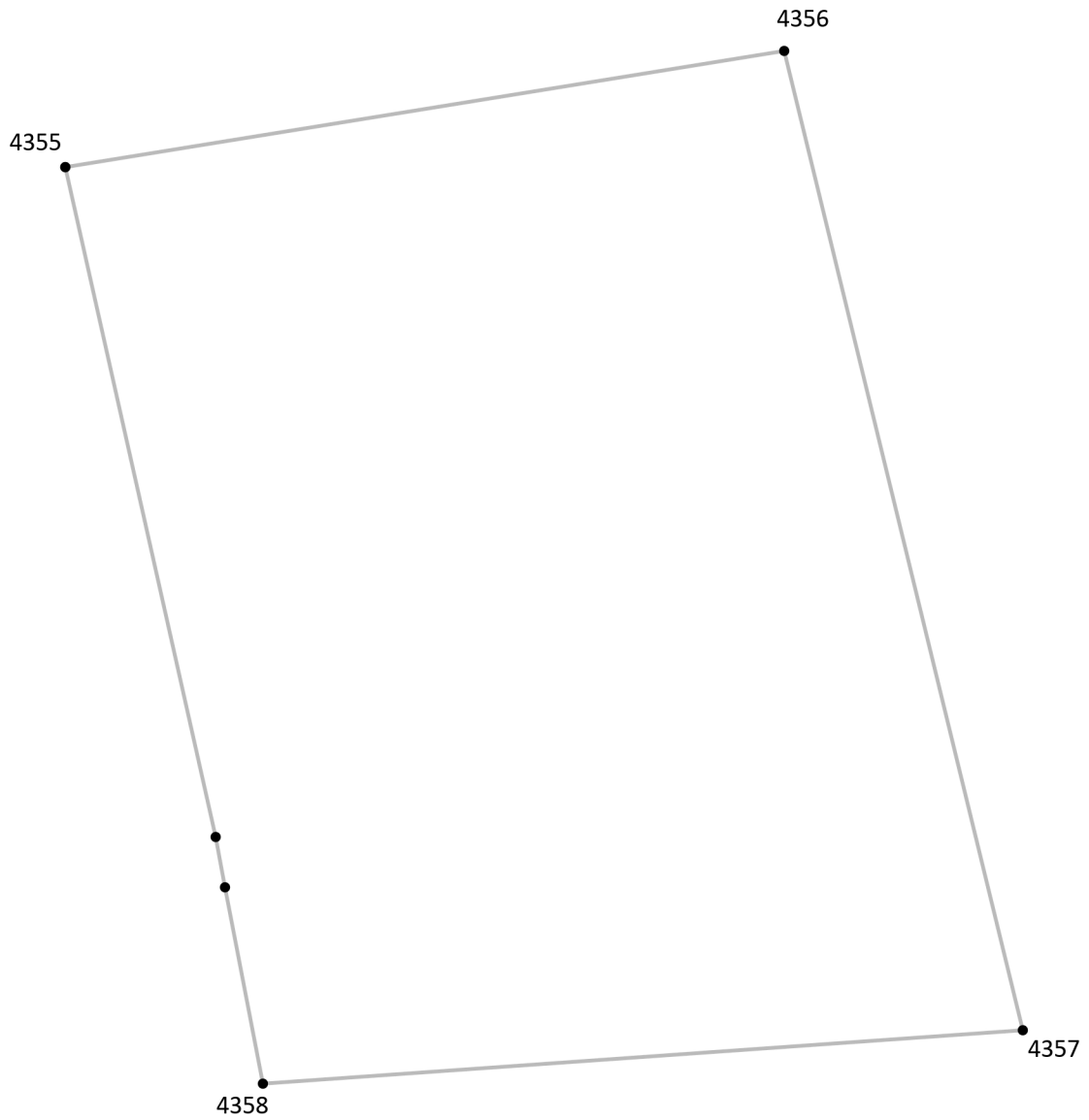
Подпись точки

Подпись _____ Дата « ___ » _____ 20__ г.

Место для оттиска печати лица, составившего описание местоположения границ объекта

Раздел 4

План границ объекта⁹



Масштаб: в 1 см - 8.5 м

Территориальная зона П2, часть 137

Используемые условные знаки и обозначения:



Граница территориальной зоны



Поворотная точка

13

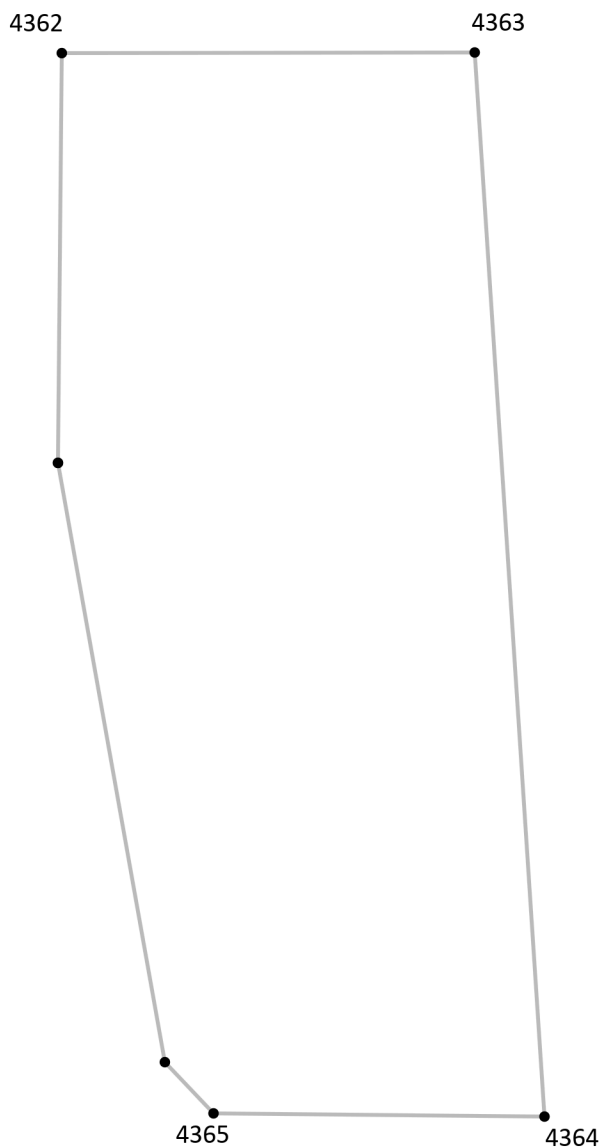
Подпись точки

Подпись _____ Дата « ___ » _____ 20__ г.

Место для оттиска печати лица, составившего описание местоположения границ объекта

Раздел 4

План границ объекта⁹



Масштаб: в 1 см - 4.0 м

Территориальная зона П2, часть 138

Используемые условные знаки и обозначения:



Граница территориальной зоны



Поворотная точка

13

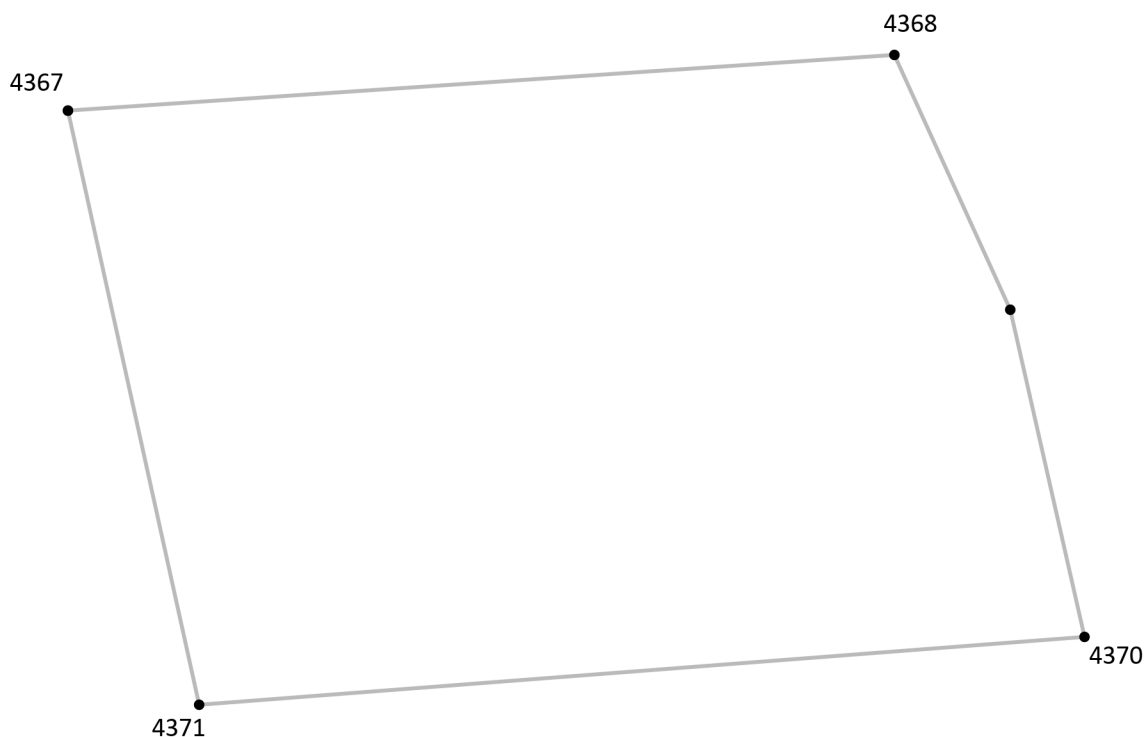
Подпись точки

Подпись _____ Дата « ___ » _____ 20__ г.

Место для оттиска печати лица, составившего описание местоположения границ объекта

Раздел 4

План границ объекта⁹



Масштаб: в 1 см - 7.1 м

Территориальная зона П2, часть 139

Используемые условные знаки и обозначения:



Граница территориальной зоны



Поворотная точка

13

Подпись точки

Подпись _____ Дата « ___ » _____ 20 ___ г.

Место для оттиска печати лица, составившего описание местоположения границ объекта

Раздел 4

План границ объекта⁹



Масштаб: в 1 см - 2.8 м

Территориальная зона П2, часть 140

Используемые условные знаки и обозначения:



Граница территориальной зоны



Поворотная точка

13

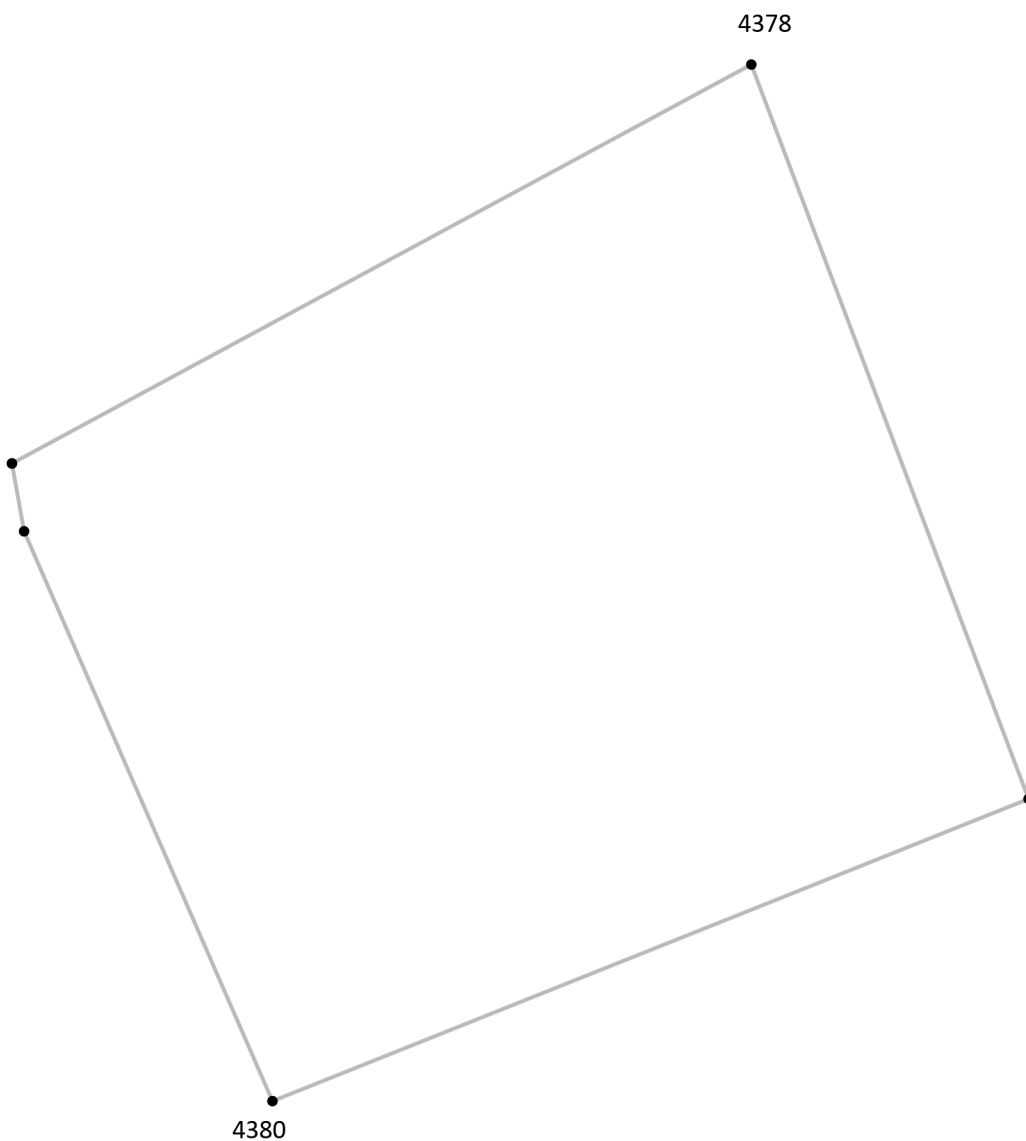
Подпись точки

Подпись _____ Дата « ___ » _____ 20__ г.

Место для оттиска печати лица, составившего описание местоположения границ объекта

Раздел 4

План границ объекта⁹



Масштаб: в 1 см - 6.8 м

Территориальная зона П2, часть 141

Используемые условные знаки и обозначения:



Граница территориальной зоны



Поворотная точка

13

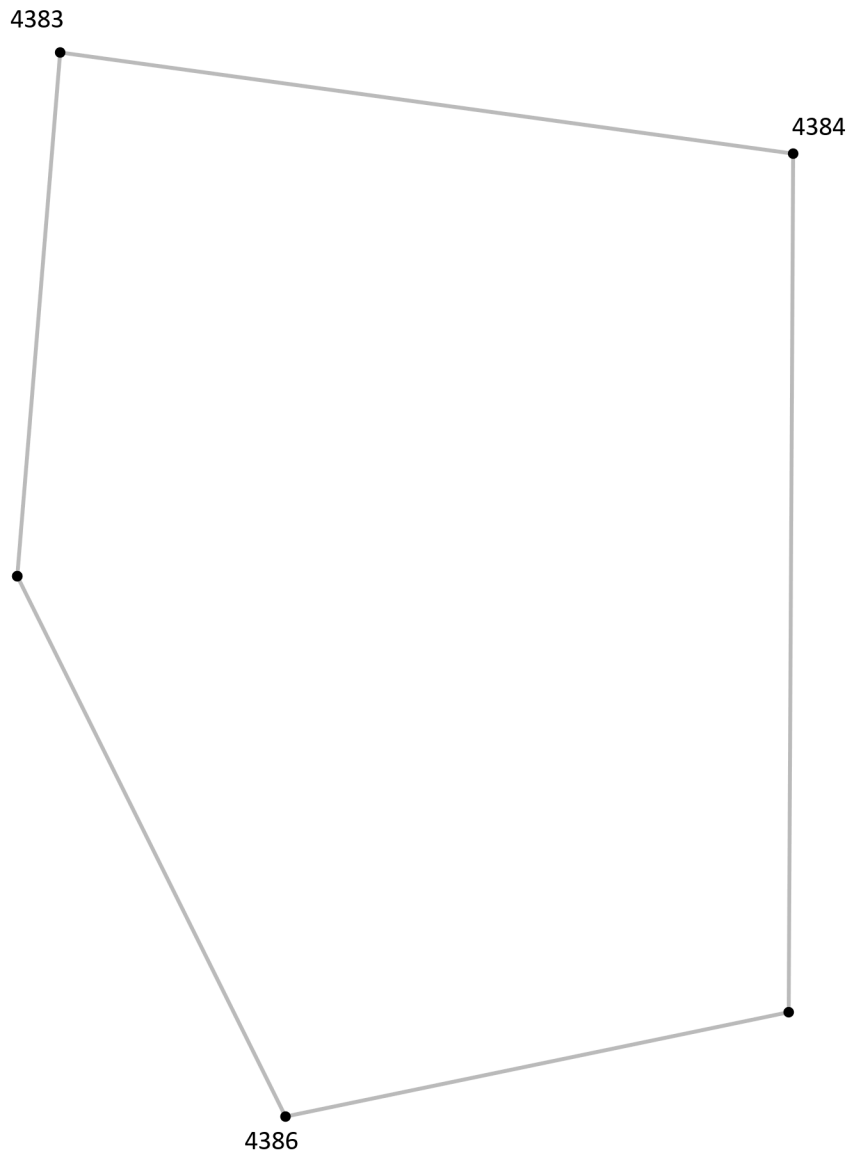
Подпись точки

Подпись _____ Дата « ___ » _____ 20__ г.

Место для оттиска печати лица, составившего описание местоположения границ объекта

Раздел 4

План границ объекта⁹



Масштаб: в 1 см - 4.6 м

Территориальная зона П2, часть 142

Используемые условные знаки и обозначения:



Граница территориальной зоны



Поворотная точка

13

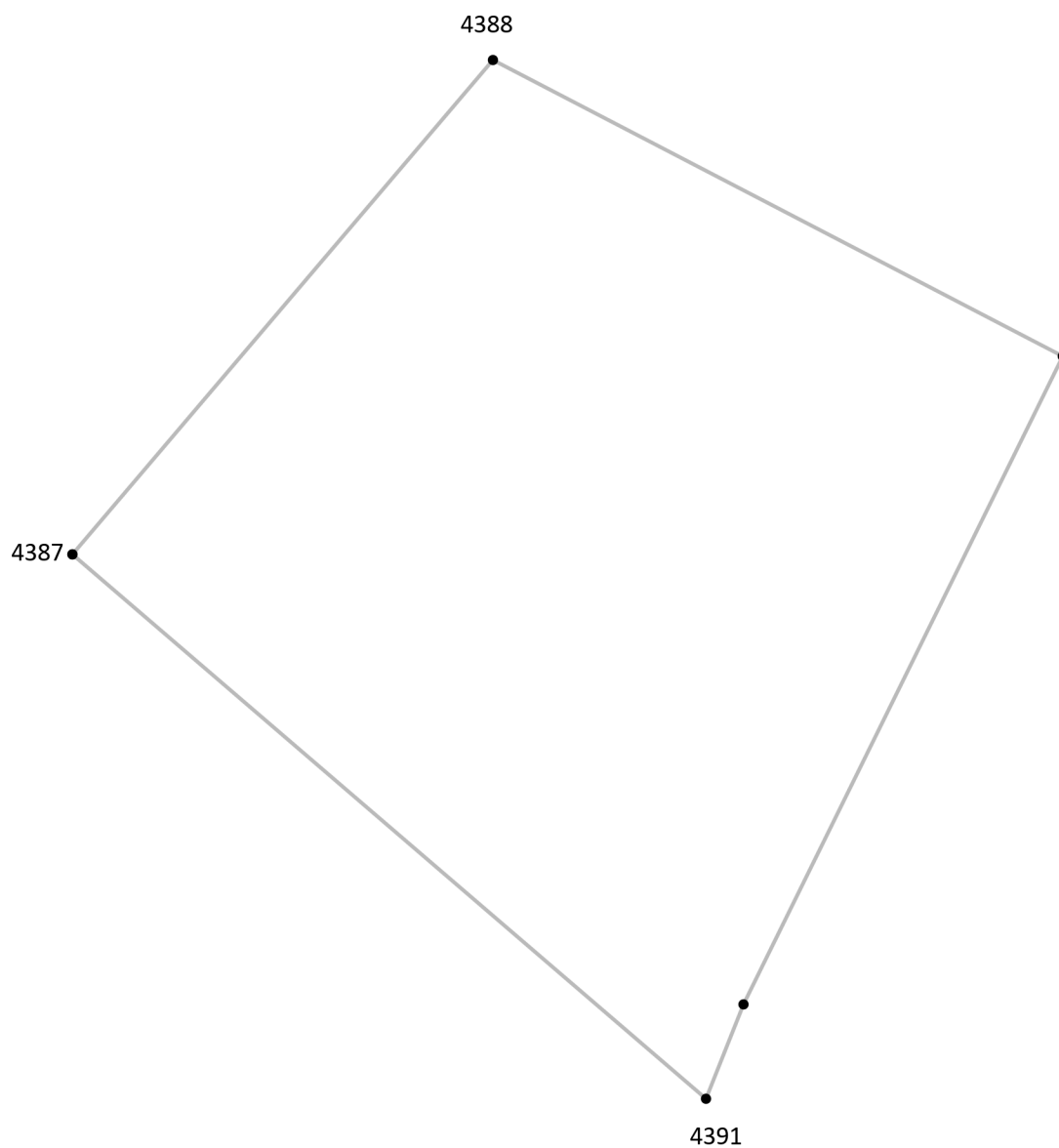
Подпись точки

Подпись _____ Дата « ___ » _____ 20__ г.

Место для оттиска печати лица, составившего описание местоположения границ объекта

Раздел 4

План границ объекта⁹



Масштаб: в 1 см - 4.7 м

Территориальная зона П2, часть 143

Используемые условные знаки и обозначения:



Граница территориальной зоны



Поворотная точка

13

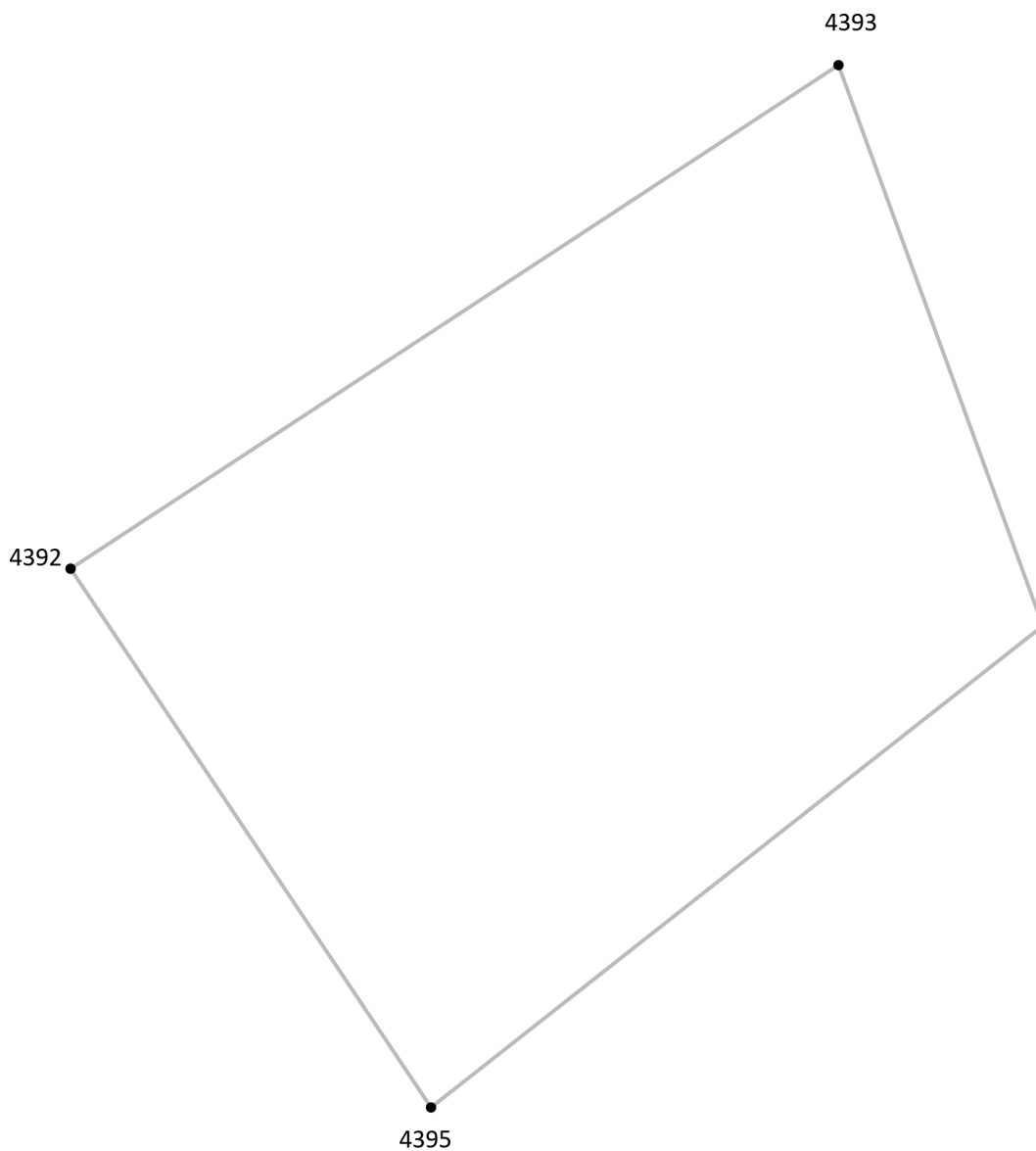
Подпись точки

Подпись _____ Дата « ___ » _____ 20__ г.

Место для оттиска печати лица, составившего описание местоположения границ объекта

Раздел 4

План границ объекта⁹



Масштаб: в 1 см - 5.6 м

Территориальная зона П2, часть 144

Используемые условные знаки и обозначения:



Граница территориальной зоны



Поворотная точка

13

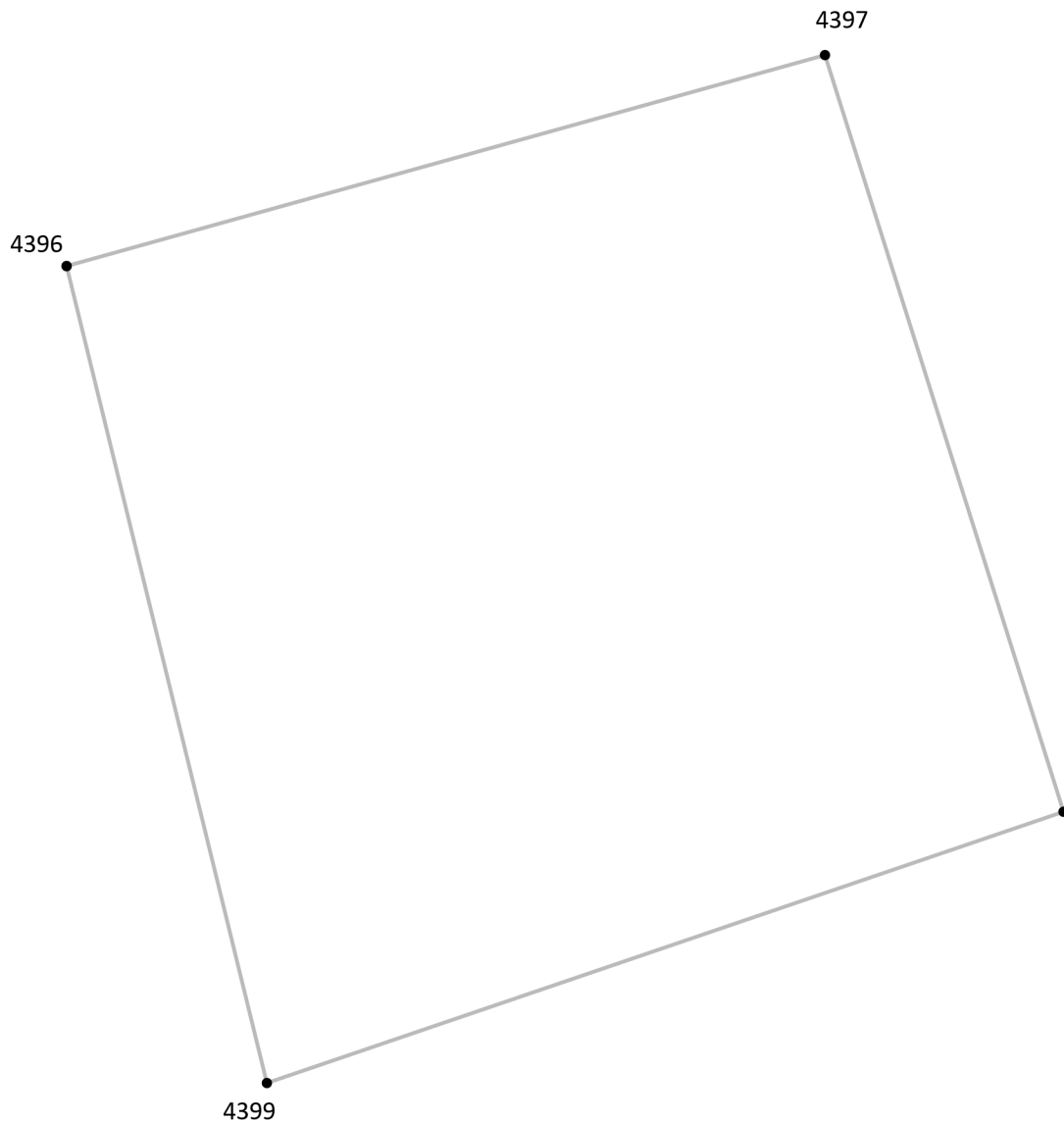
Подпись точки

Подпись _____ Дата « ___ » _____ 20__ г.

Место для оттиска печати лица, составившего описание местоположения границ объекта

Раздел 4

План границ объекта⁹



Масштаб: в 1 см - 3.0 м

Территориальная зона П2, часть 145

Используемые условные знаки и обозначения:



Граница территориальной зоны



Поворотная точка

13

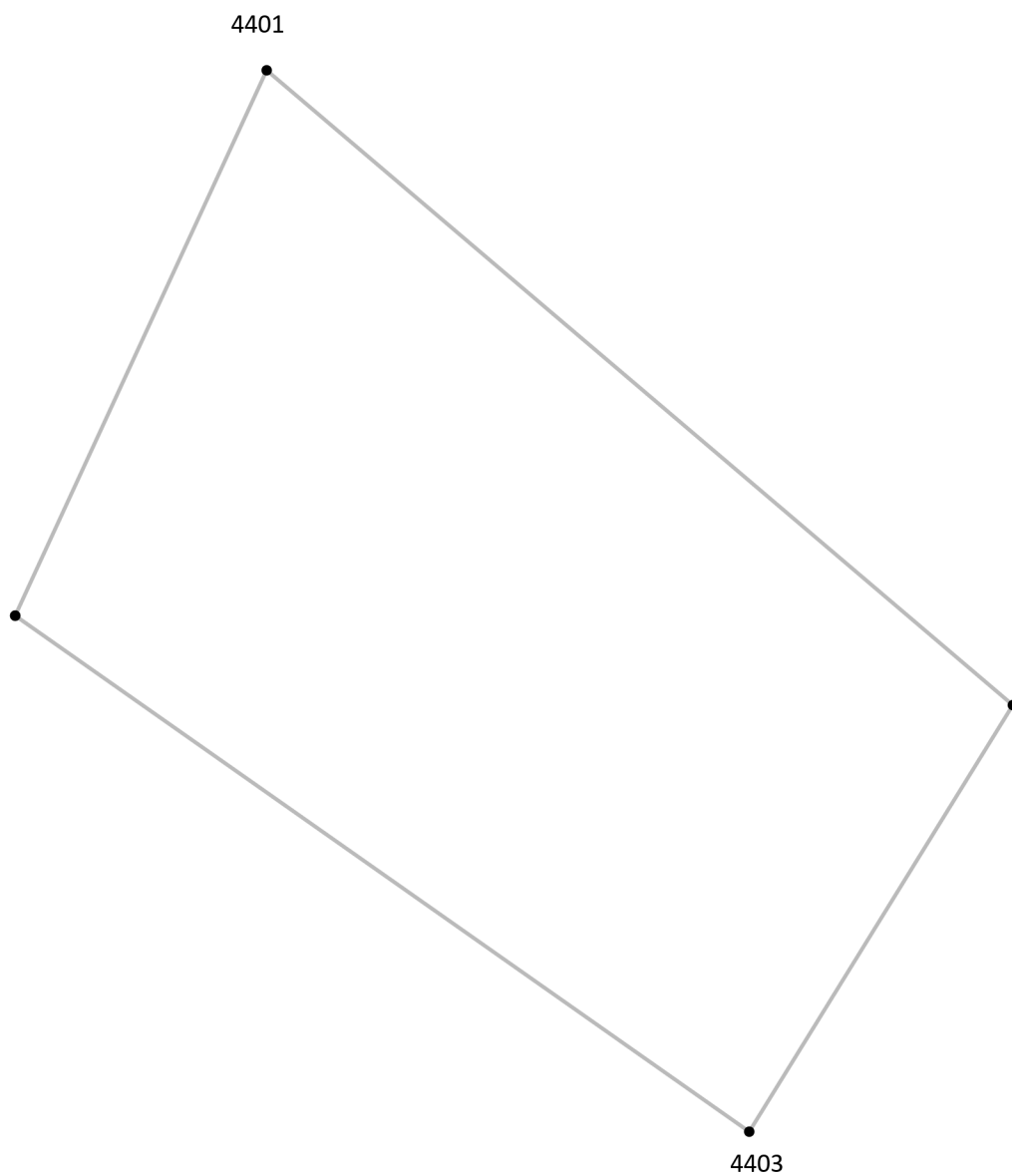
Подпись точки

Подпись _____ Дата « ___ » _____ 20__ г.

Место для оттиска печати лица, составившего описание местоположения границ объекта

Раздел 4

План границ объекта⁹



Масштаб: в 1 см - 3.8 м

Территориальная зона П2, часть 146

Используемые условные знаки и обозначения:



Граница территориальной зоны



Поворотная точка

13

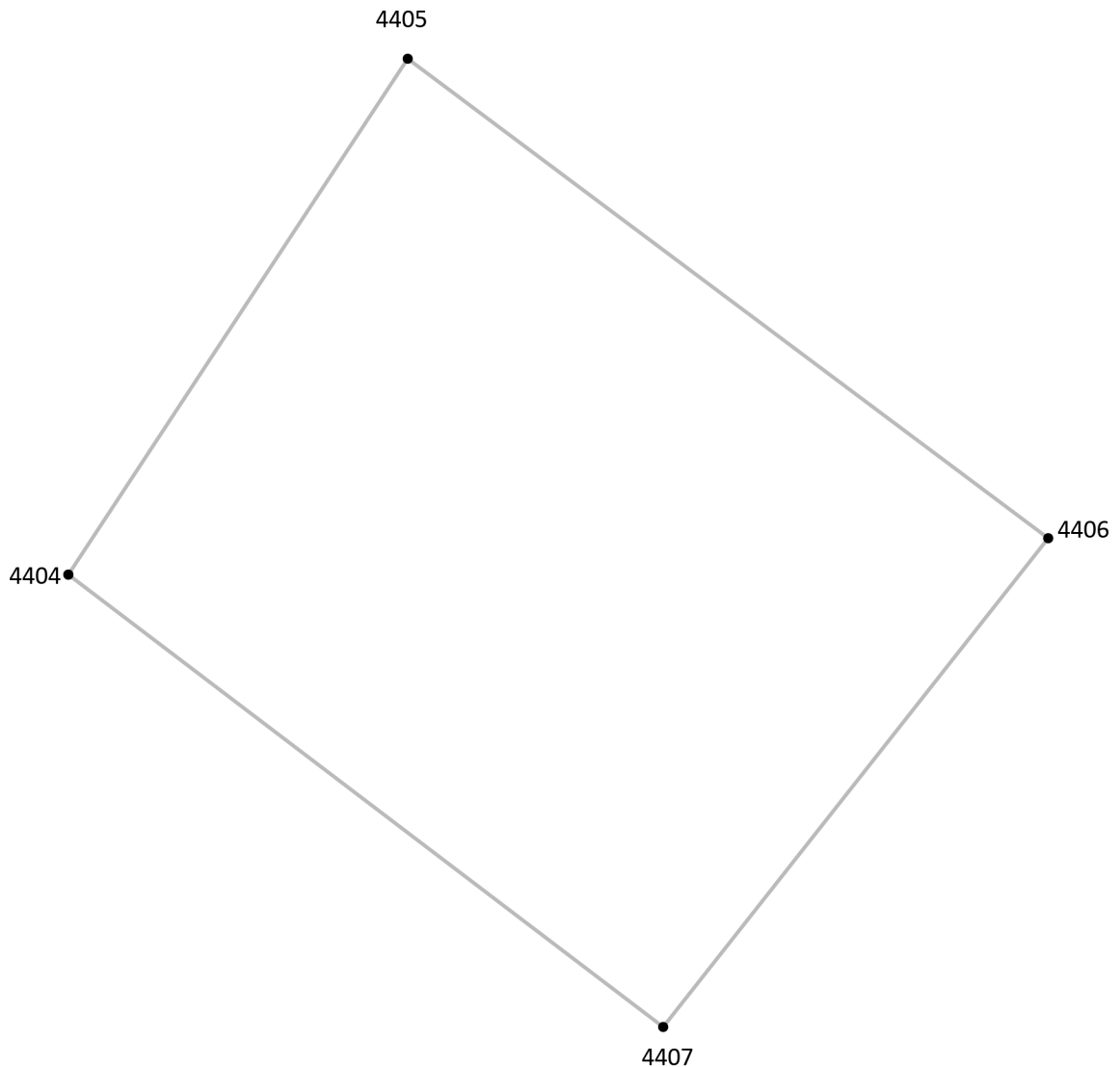
Подпись точки

Подпись _____ Дата « ___ » _____ 20__ г.

Место для оттиска печати лица, составившего описание местоположения границ объекта

Раздел 4

План границ объекта⁹



Масштаб: в 1 см - 5.9 м

Территориальная зона П2, часть 147

Используемые условные знаки и обозначения:



Граница территориальной зоны



Поворотная точка

13

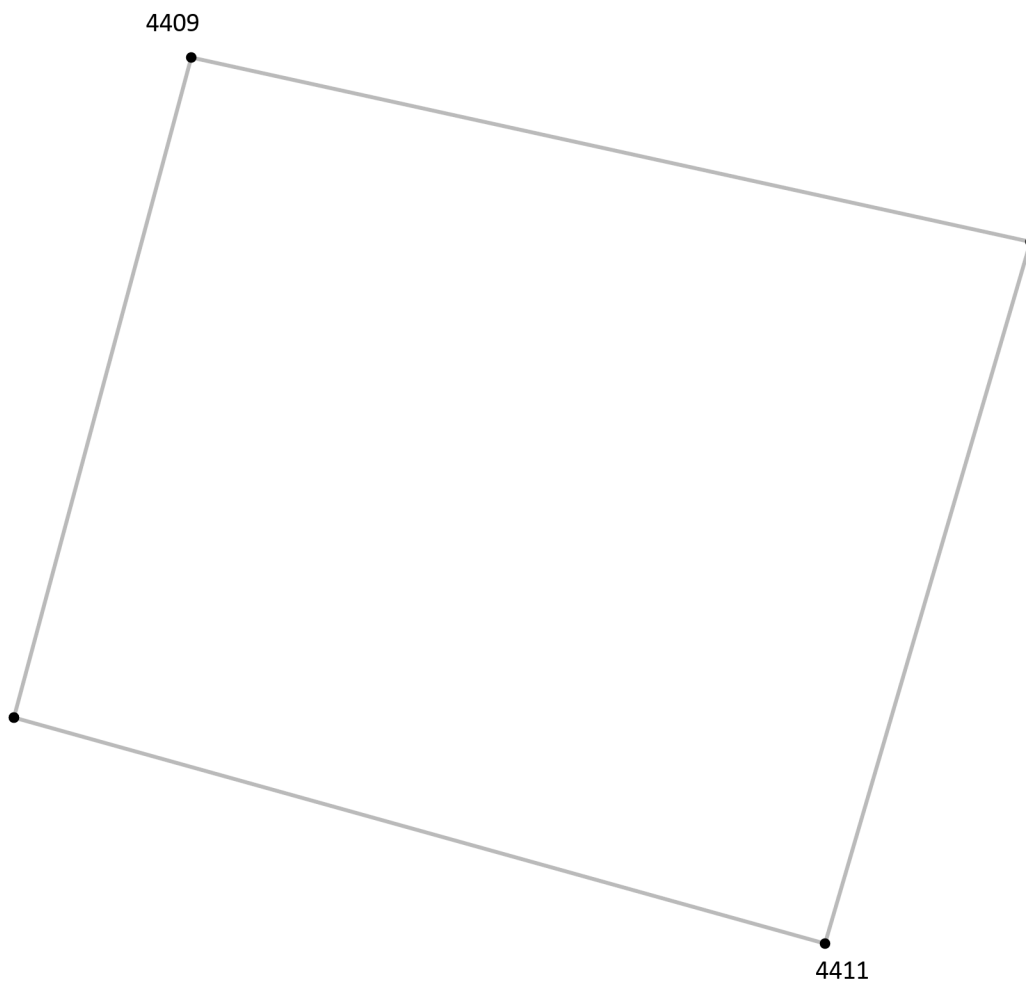
Подпись точки

Подпись _____ Дата « ___ » _____ 20__ г.

Место для оттиска печати лица, составившего описание местоположения границ объекта

Раздел 4

План границ объекта⁹



Масштаб: в 1 см - 5.7 м

Территориальная зона П2, часть 148

Используемые условные знаки и обозначения:



Граница территориальной зоны



Поворотная точка

13

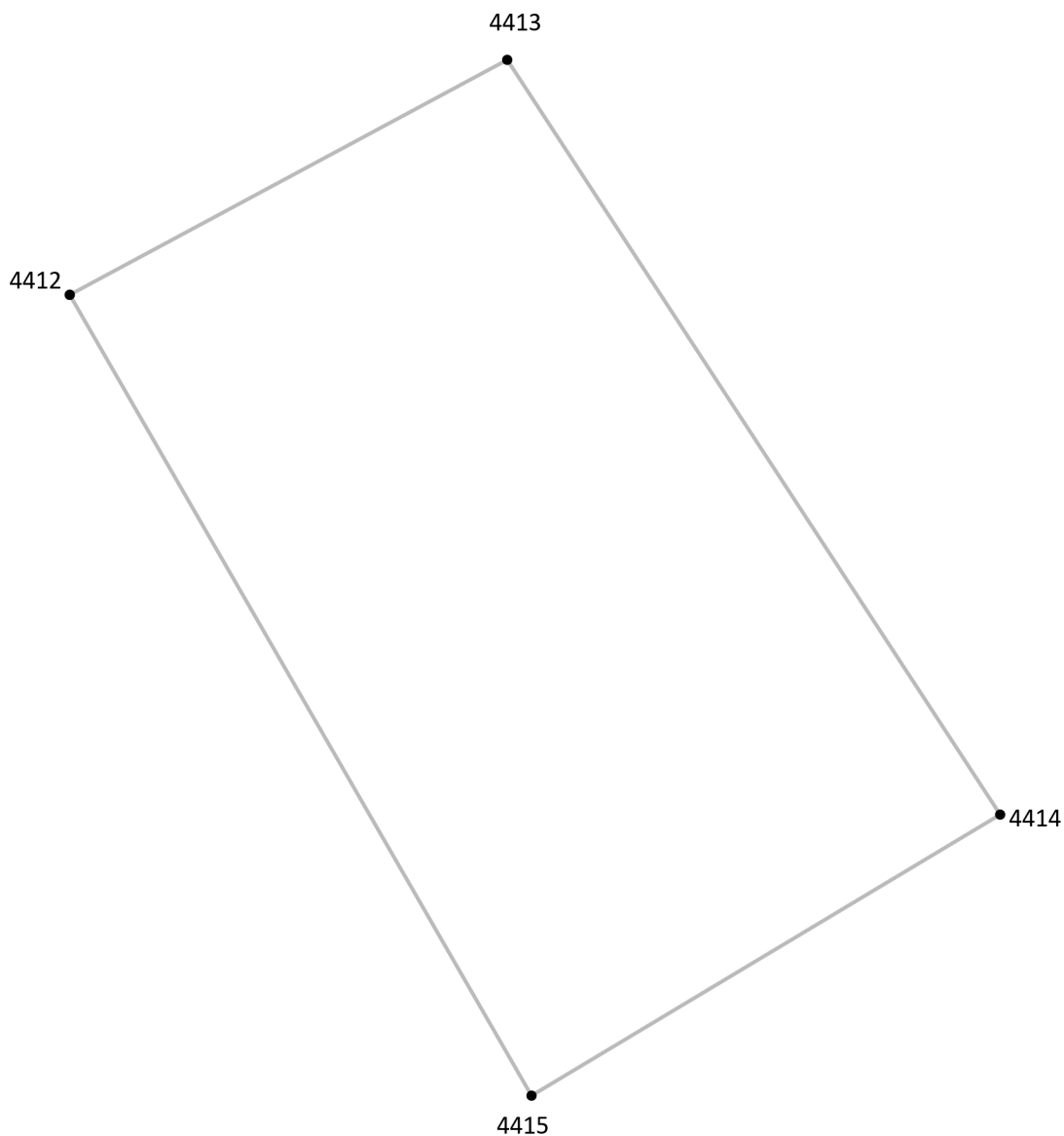
Подпись точки

Подпись _____ Дата «__» _____ 20__ г.

Место для оттиска печати лица, составившего описание местоположения границ объекта

Раздел 4

План границ объекта⁹



Масштаб: в 1 см - 3.1 м

Территориальная зона П2, часть 149

Используемые условные знаки и обозначения:



Граница территориальной зоны



Поворотная точка

13


Подпись точки

Подпись _____ Дата « ___ » _____ 20__ г.

Место для оттиска печати лица, составившего описание местоположения границ объекта

Раздел 4

План границ объекта⁹



Масштаб: в 1 см - 3.6 м

Территориальная зона П2, часть 150

Используемые условные знаки и обозначения:



Граница территориальной зоны



Поворотная точка

13

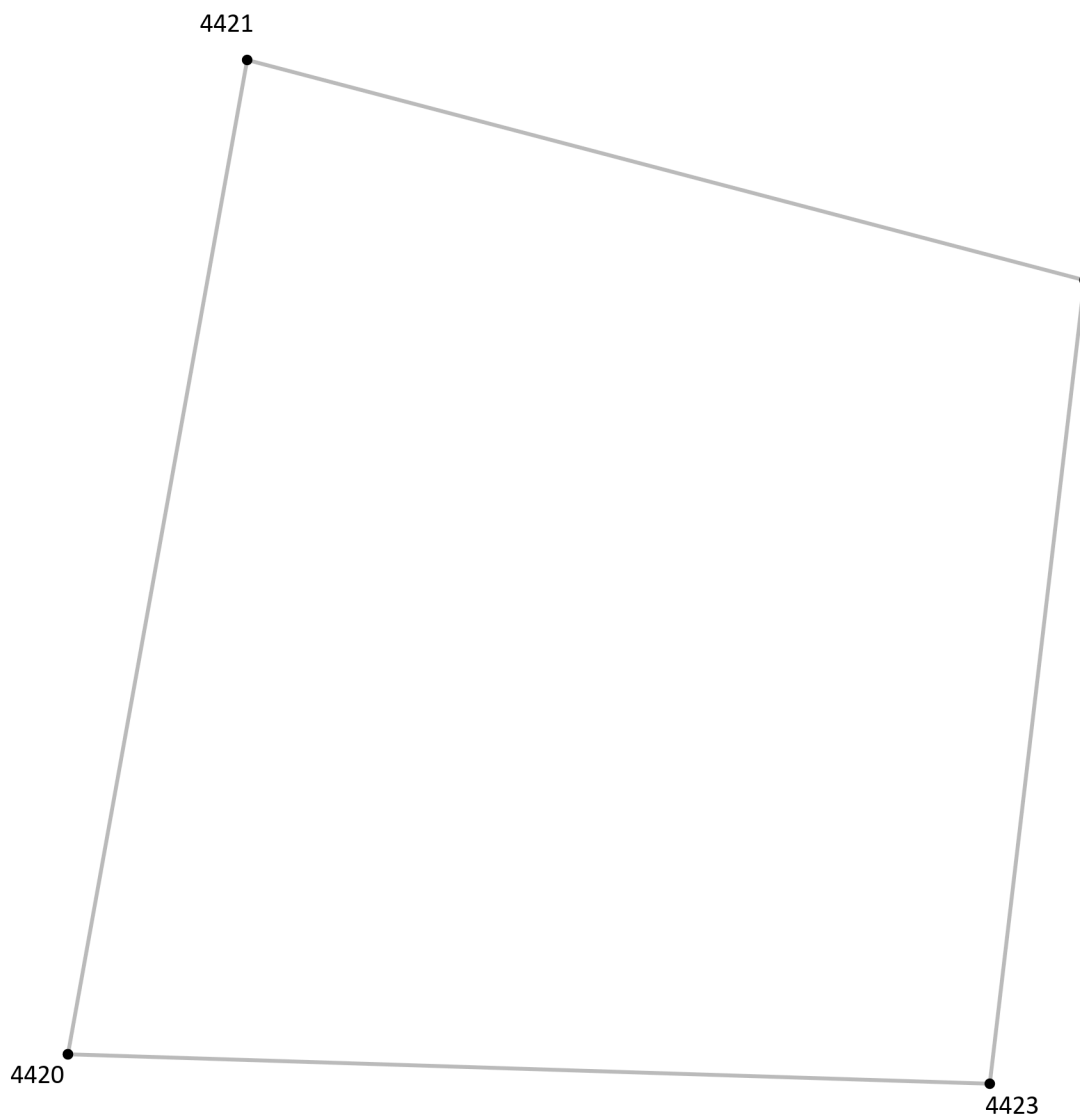
Подпись точки

Подпись _____ Дата « ___ » _____ 20 ___ г.

Место для оттиска печати лица, составившего описание местоположения границ объекта

Раздел 4

План границ объекта⁹



Масштаб: в 1 см - 4.2 м

Территориальная зона П2, часть 151

Используемые условные знаки и обозначения:



Граница территориальной зоны



Поворотная точка

13

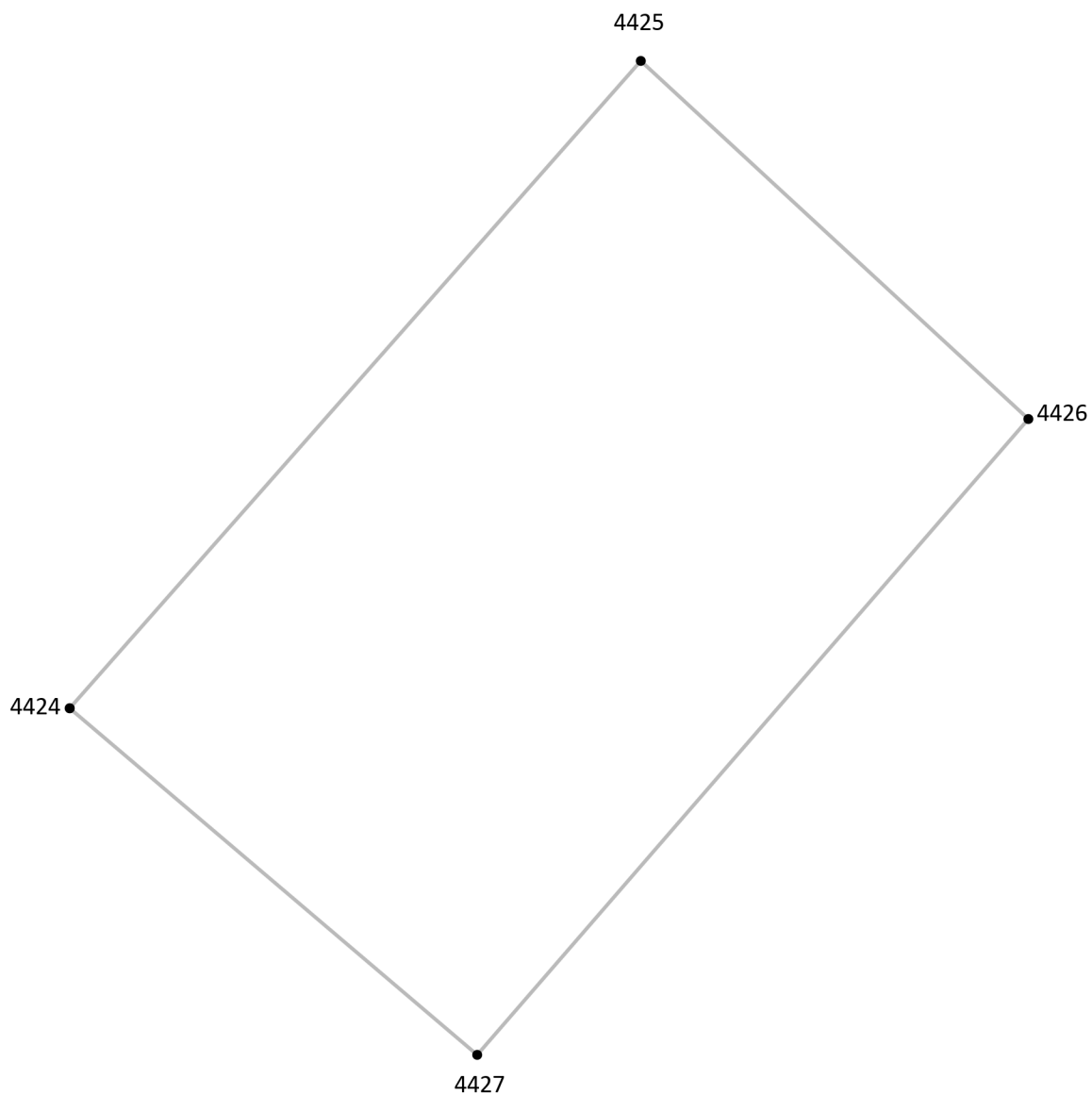
Подпись точки

Подпись _____ Дата « ___ » _____ 20__ г.

Место для оттиска печати лица, составившего описание местоположения границ объекта

Раздел 4

План границ объекта⁹



Масштаб: в 1 см - 3.8 м

Территориальная зона П2, часть 152

Используемые условные знаки и обозначения:



Граница территориальной зоны



Поворотная точка

13

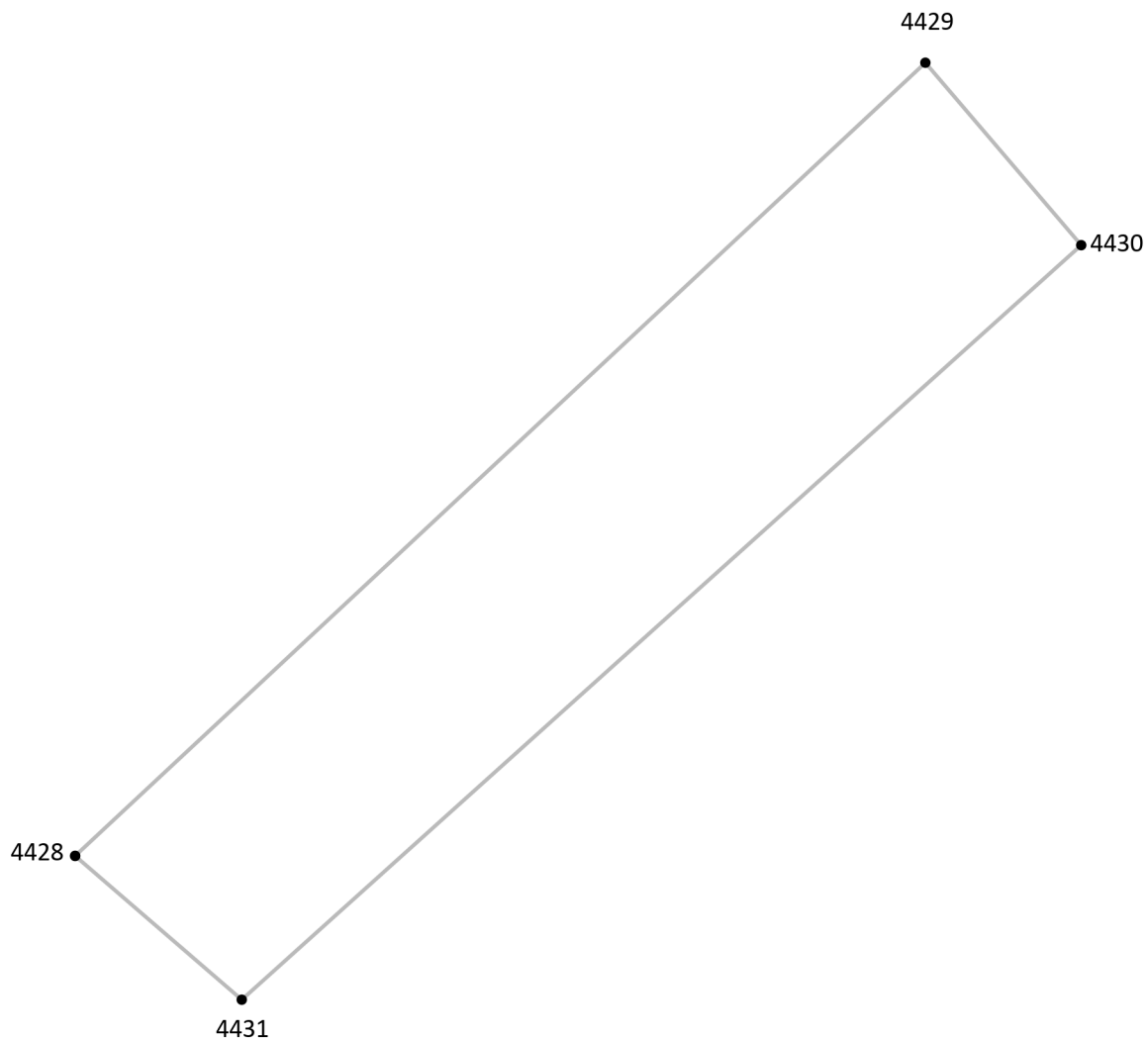
Подпись точки

Подпись _____ Дата « ___ » _____ 20__ г.

Место для оттиска печати лица, составившего описание местоположения границ объекта

Раздел 4

План границ объекта⁹



Масштаб: в 1 см - 8.2 м

Территориальная зона П2, часть 153

Используемые условные знаки и обозначения:



Граница территориальной зоны



Поворотная точка

13

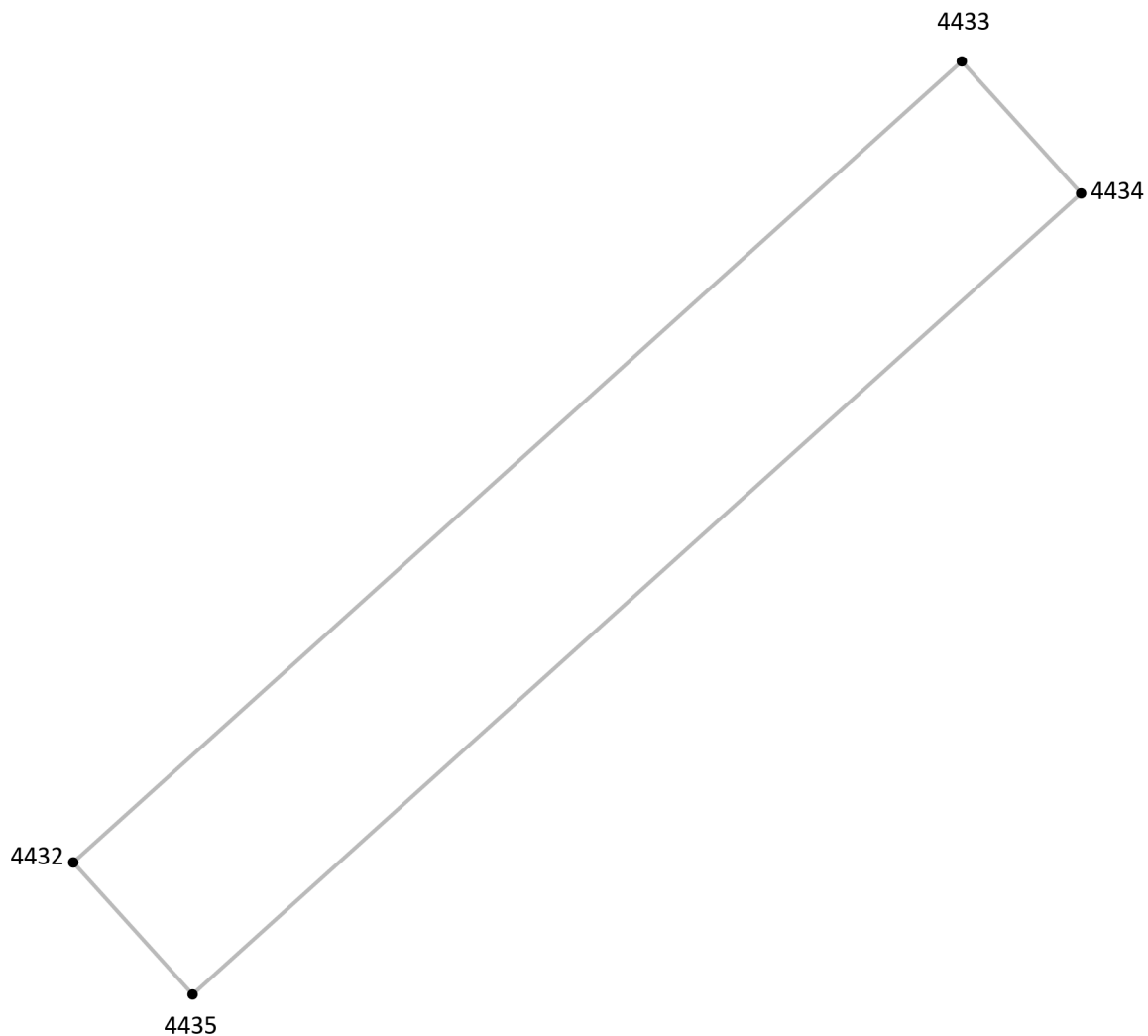
Подпись точки

Подпись _____ Дата « ___ » _____ 20__ г.

Место для оттиска печати лица, составившего описание местоположения границ объекта

Раздел 4

План границ объекта⁹



Масштаб: в 1 см - 6.1 м

Территориальная зона П2, часть 154

Используемые условные знаки и обозначения:



Граница территориальной зоны



Поворотная точка

13

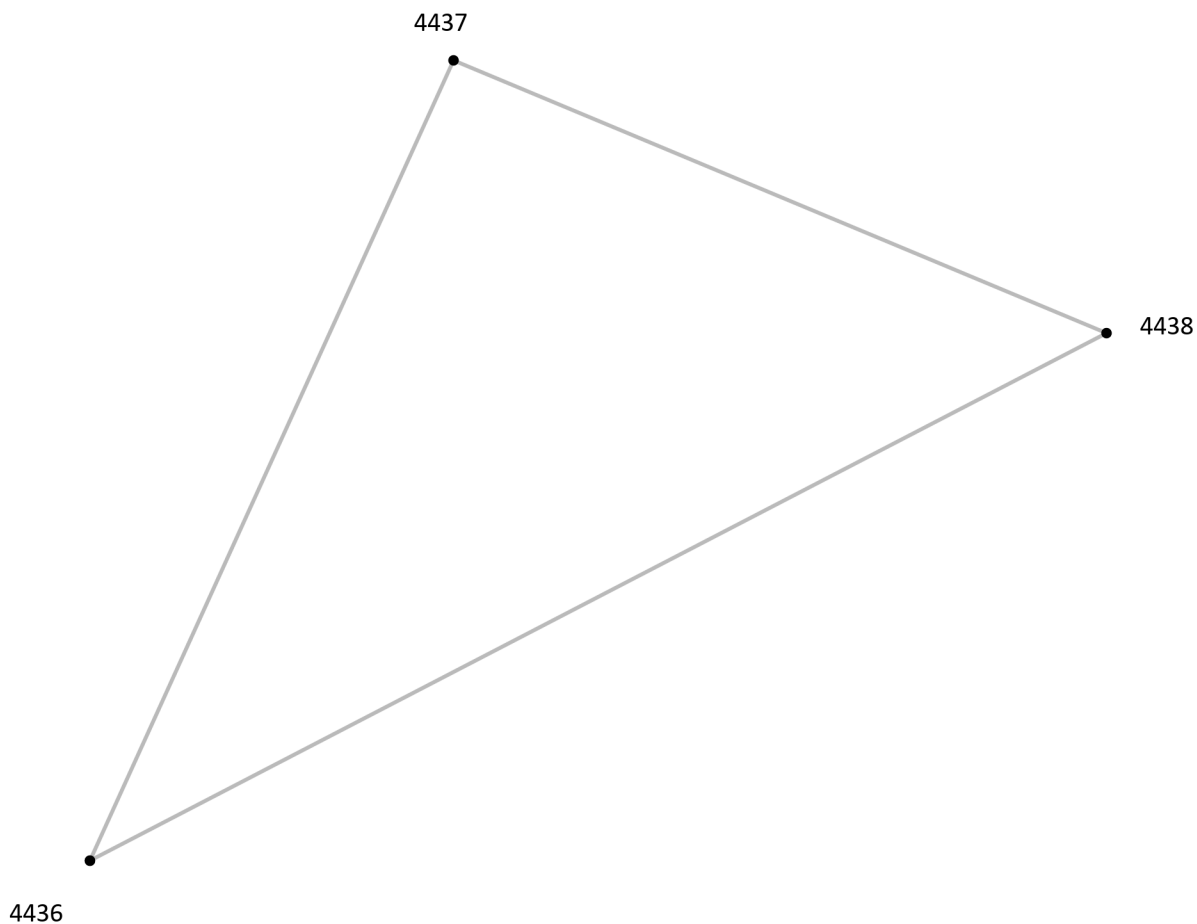
Подпись точки

Подпись _____ Дата « ___ » _____ 20__ г.

Место для оттиска печати лица, составившего описание местоположения границ объекта

Раздел 4

План границ объекта⁹



Масштаб: в 1 см - 2.0 м

Территориальная зона П2, часть 155

Используемые условные знаки и обозначения:



Граница территориальной зоны



Поворотная точка

13

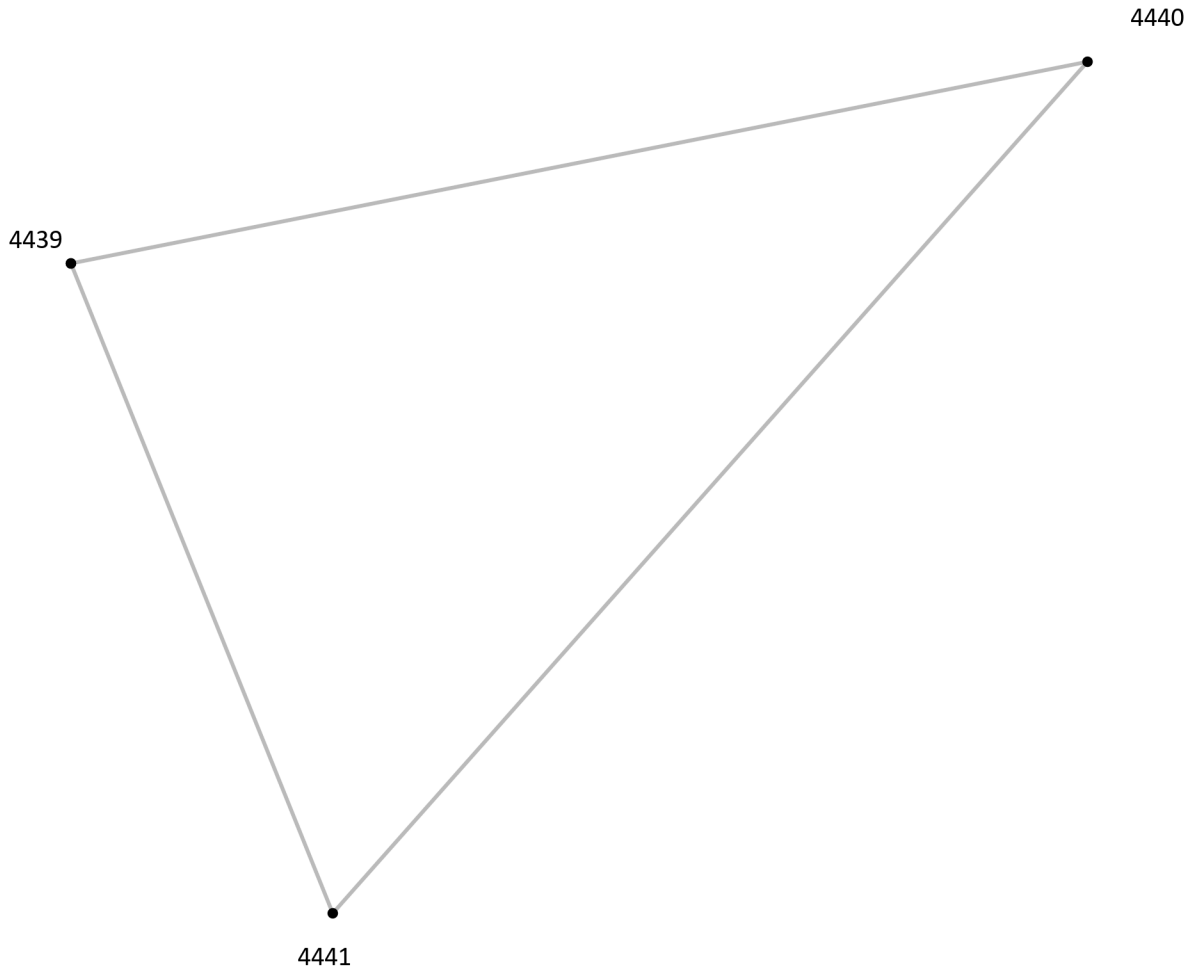
Подпись точки

Подпись _____ Дата « ___ » _____ 20__ г.

Место для оттиска печати лица, составившего описание местоположения границ объекта

Раздел 4

План границ объекта⁹



Масштаб: в 1 см - 0.5 м

Территориальная зона П2, часть 156

Используемые условные знаки и обозначения:



Граница территориальной зоны



Поворотная точка

13

Подпись точки

Подпись _____ Дата « ___ » _____ 20__ г.

Место для оттиска печати лица, составившего описание местоположения границ объекта

¹ Графическое описание местоположения границ населенных пунктов, территориальных зон, особо охраняемых природных территорий и зон с особыми условиями использования территории (далее - Описание местоположения границ) составляется по результатам работ по определению координат характерных точек границ населенных пунктов, территориальных зон, особо охраняемых природных территорий и зон с особыми условиями использования территории либо части (частей) таких границ.

Описание местоположения границ составляется с использованием сведений Единого государственного реестра недвижимости, Единой электронной картографической основы, картографического материала, материалов дистанционного зондирования (далее - картографическая основа), а также по данным измерений, полученных на местности.

² В строке «Местоположение объекта» раздела «Сведения об объекте» приводится описание расположения объекта с указанием наименования субъекта Российской Федерации, муниципального образования, населенного пункта.

³ В строке «Площадь объекта +/- величина погрешности определения площади (P +/- Дельта P)» раздела «Сведения об объекте» указываются площадь объекта и предельно допустимая погрешность определения такой площади, если определение площади объекта предусмотрено соответствующим договором подряда, заключаемым между заказчиком и исполнителем работ по определению местоположения объекта.

Площадь объекта указывается в квадратных метрах с округлением до 1 кв. метра.

⁴ В строке «Иные характеристики объекта» раздела «Сведения об объекте» указываются иные характеристики объекта (при необходимости).

⁵ В разделе «Сведения о местоположении границ объекта» указываются:
система координат, используемая для ведения Единого государственного реестра недвижимости, в том числе номера соответствующих зон картографической проекции;
сведения о характерных точках границ объекта;
сведения о характерных точках части (частей) границы объекта.

Для обозначения характерных точек границ объекта используются арабские цифры. Для всех характерных точек границ объекта работ либо частей таких границ применяется сквозная нумерация.

Список характерных точек границ объекта в реквизитах «Сведения о характерных точках границ объекта» и «Сведения о характерных точках части (частей) границы объекта» должен завершаться номером начальной точки в случае, если такие границы представлены в виде замкнутого контура.

Реквизит «Сведения о характерных точках части (частей) границы объекта» заполняется в случае подготовки описания местоположения части (частей) границы объекта и (или) местоположения границ частей объекта, если законодательством Российской Федерации допускается описание местоположения границы в виде отдельных ее участков или описание границ частей объекта, в том числе в отношении территорий (подзон). В этом случае реквизит «Сведения о характерных точках границ объекта» не заполняется.

В реквизите «Сведения о характерных точках части (частей) границы объекта» границы частей объектов представляются в виде замкнутого контура.

Значения координат характерных точек границ объекта приводятся в метрах с округлением до 0,01 метра в указанной системе координат.

⁶ В зависимости от примененных при выполнении работ методов определения координат характерных точек границ объекта в графе «Метод определения координат характерной точки» реквизита «Сведения о характерных точках границ объекта» указываются:

геодезический метод (метод триангуляции, полигонометрии, трилатерации, метод прямых, обратных или комбинированных засечек и иные геодезические методы);
метод спутниковых геодезических измерений (определений);
фотограмметрический метод;
картометрический метод.

⁷ Графа «Описание обозначения точки на местности (при наличии)» реквизита «Сведения о характерных точках границ объекта» заполняется в случае, если характерная точка обозначена на местности специальным информационным знаком. В остальных случаях в графе проставляется прочерк.

⁸ Требования к заполнению раздела «Сведения о местоположении измененных (уточненных) границ объекта» аналогичны требованиям к заполнению раздела «Сведения о местоположении границ объекта».

Раздел «Сведения о местоположении измененных (уточненных) границ объекта» заполняется в случае, если сведения о местоположении изменяемых (уточняемых) границ объекта были внесены в Единый государственный реестр недвижимости.

⁹ План границ объекта оформляется в масштабе, обеспечивающем читаемость местоположения границ объекта, с отображением характерных точек границ объекта, читаемых в таком масштабе.

План границ объекта оформляется в виде, совмещенном с картографической основой.

На плане границ объекта отображаются:

границы объекта (читаемые в выбранном масштабе характерные точки и части границ);
установленные границы административно-территориальных образований;
границы природных объектов и (или) объектов искусственного происхождения (если местоположение отдельных частей границ объекта определено через местоположение указанных объектов);
необходимые обозначения;
используемые условные знаки;
выбранный масштаб.